


İSTANBUL ÜNİVERSİTESİ EDEBİYAT FAKÜLTESİ

SOSYO EKONOMİK VE KÜLTÜREL
YÖNLERİYLE
**BARTIN, KARABÜK ve
ZONGULDAK KÖYLERİ**

(LİSANS TEZİ)
Tugay SOYKAN

BÖLÜMÜ : ANTROPOLOJİ
ANABİLİM DALI : SOSYAL ANTROPOLOJİ

HAZİRAN-2004



**SOSYO-EKONOMİK VE KÜLTÜREL
YÖNLERİYLE
BARTIN, KARABÜK ve
ZONGULDAK KÖYLERİ**

İSTANBUL ÜNİVERSİTESİ EDEBİYAT FAKÜLTESİ

**SOSYO EKONOMİK VE KÜLTÜREL
YÖNLERİYLE
BARTIN, KARABÜK ve
ZONGULDAK KÖYLERİ**

(LİSANS TEZİ)

TUGAY SOYKAN

original

Bölümü: ANTROPOLOJİ

Ana Bilim Dalı: SOSYAL ANTROPOLOJİ



İSTANBUL ÜNİVERSİTESİ
MERKEZ KÜTÜPHANESİ



59064

HAZİRAN – 2004

İÇİNDEKİLER

İÇİNDEKİLER:	I
ÖNSÖZ:	IX
TABLolar LİSTESİ:	XI
ÖZEL AMAÇLI TABLolar LİSTESİ:	XXIII
FOTOĞRAF LİSTESİ:	XXIV
GRAFİKLER LİSTESİ:	XXVII
HARİTA LİSTESİ:	XXVIII
GİRİŞ:	1

1.BÖLÜM

ANTROPOLOJİ VE KIRSAL ALAN:	3
-----------------------------------	---

2. BÖLÜM

ARAŞTIRMANIN METODU-METODOLOJİ:	5
---------------------------------------	---

ARAŞTIRMANIN KONUSU:	6
----------------------------	---

1) Konu Seçimi:	6
2) Ön Araştırma:	7
3) Problemin Sınırlandırılması:	9
4) Literatür Çalışması:	9
5) Mülakat Formlarının Hazırlanması:	10

6) Örnek Seçimi:	12
7) Mülakat Uygulaması:	13
8) Araştırmada Elde Edilen Verilerin Gruplandırılması:	14
9) Bilgilerin Tasnifi:	14
10) Takdim ve Tablo Yapımı:	15
11) Raporun Hazırlanması:	16

3. BÖLÜM

BARTIN İLİ ÖZELLİKLERİ:

A) TARİHÇESİ:

a) Bartın Adının Kaynağı:	18
b) Eski Çağlarda Bartın:	18
c) Bizans Döneminde Bartın:	18
d) Ortaçağ ve Osmanlı Döneminde Bartın:	19

B) COĞRAFİ YAPI:

a)Yüzey şekilleri:	19
1) Dağları:	19
ii) Ovaları:	20
iii) Akarsuları:	20
b) Bitki Örtüsü:	21
c) Yaban hayatı:	21
d) İklimi:	22

C) İDARİ YAPI:	22
D) NÜFUS:	23
E) ULAŞIM:	23
F) EKONOMİ:	24
a) Tarım ve Hayvancılık:	24
b) Sanayi:	25
c) Madencilik:	25
d) Ormancılık:	26
G) SAĞLIK:	26
H) EĞİTİM:	27
I) GELENEKSEL VE KÜLTÜREL HAYAT:	27
a) Şive Özellikleri:	27
b) İnanışlar:	28
c) Gelenek ve Görenekler:	28
1) Garıla (Kadınlar) Pazarı:	28
ii) Bayram Kutlamaları:	28
iii) Düğünler:	29

4. BÖLÜM

BARTIN'DA SOSYAL ANTROPOLOJİK SAHA ÇALIŞMASI YAPILAN KÖYLERİN BAĞLI OLDUĞU İLÇELER VE ÇALIŞMA YAPILAN KÖYLERİN LİSTESİ:

A) MERKEZ İLÇE:	30
B) AMASRA:	31
C) KURUCAŞİLE:	32
D) ULUS:	33

5. BÖLÜM

KARABÜK İLİ ÖZELLİKLERİ:

A) TARİHÇESİ:	35
B) COĞRAFİ YAPI:	36
a) Genel Konum:.....	36
b) Yüzey Şekilleri:	37
1) Dağlar:	37
ii) Platolar ve Yaylalar:	37
iii) Ovalar:	38
iiii) Akarsular:	38
b) İklim:	38
C) İDARİ YAPI:	38
D) NÜFUS:	39
E) ULAŞIM:	39

F) EKONOMİ:	40
a) Tarım ve Hayvancılık:	40
b) Sanayi:	40
c) Ormancılık:	41
G) SAĞLIK:	41
H) EĞİTİM:	41

6. BÖLÜM

KARABÜK'DE SOSYAL ANTROPOLOJİK SAHA ÇALIŞMASI YAPILAN KÖYLERİN BAĞLI OLDUĞU İLÇELER VE ÇALIŞMA YAPILAN KÖYLERİN LİSTESİ:

A) EFLANİ:	43
B) OVACIK:	45
C) YENİCE:	46

7. BÖLÜM

ZONGULDAK İLİ ÖZELLİKLERİ:

D) TARİHÇESİ:	49
E) COĞRAFİ YAPI:	51
a)Yüzey Şekilleri:	51
1) Dağlar:	51

ii) Platolar ve Yaylalar:	52
iii) Akarsular:	52
iiii) Vadiler ve Ovalar:	52
b) İklim ve Bitki Örtüsü:	53
F) İDARİ YAPI:	54
G) NÜFUS:	55
H) ULAŞIM:	56
İ) EKONOMİ:	57
J) SAĞLIK:	59
K) EĞİTİM:	59
L) GELENEKSEL VE KÜLTÜREL HAYAT:	59
a. Doğum:	59
b. Sünnet:	60
c. Askerlik:	60
d. Evlenme:	61

8. BÖLÜM

ZONGULDAK'DA SOSYAL ANTROPOLOJİK SAHA ÇALIŞMASI YAPILAN KÖYLERİN BAĞLI OLDUĞU İLÇELER VE ÇALIŞMA YAPILAN KÖYLERİN LİSTESİ:

A) ALAPLI:	63
B) ÇAYCUMA:	64
C) DEVREK:	66
D) GÖKÇEBEY:	67

9. BÖLÜM:

BARTIN, KARABÜK VE ZONGULDAK'DA ÇALIŞMA YAPILAN KÖYLERİN
SOSYO EKONOMİK VE KÜLTÜREL YÖNDEN İNCELENMESİ:

1) KONUŞULAN MUHTARLARIN ÖZELLİKLERİ:	70
2) KÖYLERİN GENEL ÖZELLİKLERİ:	73
3) KÖYLERİN ORTAK KAMU MALLARI:	82
4) KÖYLERDE TİCARİ ÜNİTELER:	88
5) KÖYLERDE KOOPERATİFLER VE SÜRELİ KURSLAR:	94
6) KÖYLERDE EL MAHARETLERİ:	95
7) KÖYLERE GAZETE VE POSTA ULAŞMA DURUMU:	97
8) KÖYLERİN SAHİP OLDUĞU DOĞAL KAYNAKLAR, BİTKİ ÖRTÜSÜ VE YABAN HAYATI:	98
9) KÖYLERDE AĞIRLIKLI GEÇİM KAYNAKLARI, TARIM VE HAYVANCILIK FAALİYETLERİ:	101
10) KÖYLERDE MESKEN ÖZELLİKLERİ:	106
11) KÖYLERDE EVLİLİK VE SÜNNET:	108
12) GÖÇ:	115
13) KÖYLERDE GİYİM-KUŞAM:	118
14) KÖYLERDE BESLENME ÖZELLİKLERİ:	120
15) KÖYLERDE SAĞLIK:	124
16) KÖYLERDE GEÇMİŞ YILLARDA YAŞANMIŞ AFETLER:	127

10. BÖLÜM:

SONUÇ VE ÖNERİLER:	129
ÖZGEÇMİŞ:	133
KAYNAKÇA:	134

EKLER:

TABLolar

GRafİKLER

FOTOĞRAFLAR

MÜLAKAT FORMU

KOD FORMU

YÖNERGE

ÖNSÖZ

İstanbul Üniversitesi Edebiyat Fakültesi Sosyal Antropoloji Bölümünün, 1995 yılında "Türkiye Geleneksel Kültür Haritası Projesi" adı ile başlattığı ve Türkiye köylerinin sosyo-ekonomik ve kültürel yapılarını ele alan projenin bir ayağını oluşturacak olan bu Sosyal Antropolojik çalışma; Bartın, Karabük ve Zonguldak illerine bağlı köylerde, köy muhtarlarıyla gerçekleştirilmiş olan mülakatların ışığında sunulmaya çalışılacaktır.

Çalışmanın temel yaklaşımı, Bartın, Karabük ve Zonguldak illerine bağlı 238 köyün sosyo-ekonomik ve kültürel yapılarını, eldeki verilere dayanarak, karşılaştırmak ve anlamaya çalışmaktır.

Bu çalışma İstanbul Üniversitesi Edebiyat Fakültesi Antropoloji Bölümünde gerçekleştirilen lisans bitirme tezinin bir ürünüdür. Öncelikle bu çalışmanın ortaya çıkmasında -her aşamada- yol göstericim olan, cesaretlendiren ve birikimlerini her daim benim paylaşan Sayın Hocam Doç. Dr. Yüksel Kırımlı' ya sonsuz teşekkürlerimi sunarım. Bölüm Başkanımız ve Sayın Hocamız Prof. Dr. Taylan Akkayan' a da sosyal bilimler alanındaki entelektüel bilgisini bizlere aktarıp, çalışmamıza ışık tuttuğundan dolayı teşekkürü bir borç bilirim. Bizimle bir dost olarak ilgilenen Araş. Gör. Su Erol' a da teşekkürlerimi sunarım.

Alan araştırması süresince Bartın, Karabük ve Zonguldak köylerinde 238 köy muhtarına ulaşan ve bu kişilerle ortalama yirmi beş dakika süren muhtar mülakatlarını gerçekleştiren 2003-2004 yılları arası 4. sınıf Antropoloji Bölümü öğrencisi 24 arkadaşma da teşekkürlerimi sunarım. Eğer onların sahada sarf ettikleri emek ve gösterdikleri özen olmasaydı bu çalışma ortaya çıkmazdı. Ayrıca çalışmanın denekleri olmayı kabul eden ve zamanlarını bizlere ayıran 238 köy muhtarına da şükranlarımı sunuyorum.

Deneme mülakatını sahada birlikte gerçekleştirdiğimiz dostum Sinan Kurtuluş Bilgenoğlu'na, deneme mülakatı aşamasında ve sonrasında olsun, göstermiş olduğu büyük dostluktan ve desteğinden dolayı teşekkürlerimi sunarım. Ayrıca dostum Ali Gülüm' e de teşekkürlerimi sunarım.

Bu çalışmanın hazırlanma aşamasında ve öncesinde olsun tüm kalbiyle her zaman yanımda olan ve eleştirileriyle farklı bakış açıları edinmemi sağlayan Sibel Aslan'a da sevgilerimi sunarım.

Son olarak; üniversite hayatım boyunca ve bu çalışma süresince beni maddi ve manevi olarak destekleyen sevgili ağabeyim Timur Soykan' a, anne, babama ve ağabeyim Tankut Soykan'a desteklerinden dolayı sevgilerimi sunarım.

Tugay SOYKAN
ŞİŞLİ-KURTULUŞ
Nisan-2004

TABLÖLÄR LİSTESİ

A GRUBU TABLÖLÄR:

KONUŞULAN MUHTARLARIN ÖZELLİKLERİ

A-1 KONUŞULANLARIN MUHTAR OLMA DURUMU

A-2 KONUŞULAN MUHTARLARIN CİNSİYETİ

A-3 KONUŞULAN MUHTARLARIN EĞİTİM DURUMU

A-4 KONUŞULAN MUHTARLARIN EĞİTİM DÜZEYİ

A-5 KONUŞULAN MUHTARLARIN DOĞUM YERİ İDARİ AYRIMI

A-6 KONUŞULAN MUHTARLARIN DOĞUMYERİ

A-7 KONUŞULANLARIN MUHTARLIĞININ KAÇINCI YILI

A-8 KONUŞULANIN MUHTARLIKTA KAÇINCI DÖNEMİ

A-9 KON. MUHTARLARIN AİLESİNDE DAHA ÖNCE MUHTARLIK YAPMIŞ

OLAN OLMA DURUMU

B GRUBU TABLÖLÄR:

ÇALIŞMA YAPILAN KÖYLERİN GENEL ÖZELLİKLERİ

B-1 KÖYLERDE TARİHİ ESER OLMA DURUMU

B-2 KÖYLERDE VAROLAN TARİHİ ESERLER

B-3 KÖYLERİN İLK YERLEŞME ŞEKLİ

B-4 KÖYLERİN YERLEŞME YERİ NİTELİĞİ

B-5 KÖYLERDEKİ EVLERİ YERLEŞİM DURUMU

B-6 KÖYLERİN DİREKT İLİŞKİDE OLDUĞU YERLEŞİM BİRİMİ

- B-7 KÖYLERİN İLÇELERE UZAKLIĞI
- B-8 KÖY YOLLARININ İKLİMDEN ETKİLENME DURUMU
- B-9 KÖY YOLLARI İKLİMDEN ETKİLENİRSE, NE ŞEKİLDE ETKİLENDİĞİ
- B-10 KÖYLERDE İKLİM ŞARTLARININ ULAŞIMI ETKİLEME DURUMU
- B-11 KÖYLERİ İLÇELERE BAĞLAYAN YOL KALİTESİ
- B-12 KÖYLERDEN İLÇELERE OLAN ULAŞIM VASITALARI
- B-13 KÖYLERDE YAZIN HANE SAYISI
- B-14 KÖYLERDE YAZ NÜFUSU
- B-15 KÖYLERDE KIŞIN HANE SAYISI
- B-16 KÖYLERDE KIŞ NÜFUSU
- B-17 KÖYLERDE YAŞAYANLARIN ORJİNLERİ
- B-18 KÖYLERDE YAŞAYANLARIN DİN-MEZHEP ÖZELLİKLERİ
- B-19 KÖYLERDE TÜRKÇEDEN BAŞKA BİR DİL KONUŞULMA DURUMU
- B-20 KÖYLERDE VAROLAN İMKANLARIN DAĞILIMI
- B-21 KÖYLERE ELEKTRİĞİN İLK GETİRİLDİĞİ YIL
- B-22 KÖYLERDE ELEKTİRİĞİN EVLERDE OLMA DURUMU
- B-23 KÖYLERE TELEFONUN İLK GETİRİLDİĞİ YIL
- B-24 KÖYLERDE TELEFONUN EVLERDE OLMA DURUMU
- B-25 KÖYLERE SUYUN İLK GETİRİLDİĞİ YIL
- B-26 KÖYLERDE SUYUN EVLERDE OLMA DURUMU
- B-27 KÖYLERE KANALİZASYONUN İLK GETİRİLDİĞİ YIL
- B-28 KÖYLERDE KANALİZASYONUN EVLERDE OLMA DURUMU
- B-29 KÖYLERE TOPLU TAŞIMA ARAÇLARININ İLK GETİRİLDİĞİ YIL
- B-30 KÖYLERE YOLUN İLK GETİRİLDİĞİ YIL

C-24 KÖYLERDE PTT OLMA DURUMU

C-25 KÖYLERDE DİĞER (ORTAĞ KAMU MALLARI) OLMA DURUMU

**D GRUBU TABLOLAR:
KÖYLERDE TİCARİ ÜNİTELER**

D-1 KÖYLERDE TİCARİ ÜNİTE OLMA DURUMU

D-2 KÖYLERDE TİCARİ ÜNİTE VARSA TİCARİ ÜNİTE TÜR SAYISI

D-3 KÖYLERDE BAKKAL OLMA DURUMU

D-4 KÖYLERDE KAHVEHANE OLMA DURUMU

D-5 KÖYLERDE KASAP OLMA DURUMU

D-6 KÖYLERDE MANAV OLMA DURUMU

D-7 KÖYLERDE FIRIN OLMA DURUMU

D-8 KÖYLERDE BERBER OLMA DURUMU

D-9 KÖYLERDE MARANGOZ OLMA DURUMU

D-10 KÖYLERDE DEMİRCİ OLMA DURUMU

D-11 KÖYLERDE LOKANTA OLMA DURUMU

D-12 KÖYLERDE CAFE OLMA DURUMU

D-13 KÖYLERDE BİRAHANE OLMA DURUMU

D-14 KÖYLERDE MANDIRA OLMA DURUMU

D-15 KÖYLERDE DÜĞÜN SALONU OLMA DURUMU

D-16 KÖYLERDE TAKSİ DURAĞI OLMA DURUMU

D-17 KÖYLERDE TAVUK ÇİFTLİĞİ OLMA DURUMU

D-18 KÖYLERDE (DİĞER TİCARİ ÜNİTELER) OLMA DURUMU

**E GRUBU TABLOLAR:
KÖYLERDE KOOPERATİFLER VE SÜRELİ KURSLAR**

E-1 KÖYLERDE KOOPERATİF OLMA DURUMU

E-2 KÖYLERDE KOOPERATİFLER VARSA HANGİLERİ OLDUĞU

E-3 KÖYLERDE SÜRELİ KURSLAR OLMA DURUMU

E-4 KÖYLERDE AÇILAN SÜRELİ KURSLAR VARSA HANGİLERİ OLDUĞU

**F GRUBU TABLOLAR:
KÖYLERDE BİLİNER EL MAHARETLERİ**

F-1 KÖYLERDE BİLİNER EL MAHARETLERİ OLMA DURUMU

F-2 KÖYLERDE EL MAHARETLERİ VARSA NELER OLDUĞU

F-3 DANTEL İŞLEME VARSA KİMLERİN YAPTIĞI

F-4 DANTEL İŞLEME VARSA TİCARİ OLUP-OLMADIĞI

F-5 OYA VARSA KİMLERİN YAPTIĞI

F-6 OYA VARSA TİCARİ OLUP-OLMADIĞI

F-7 DOKUMA VARSA KİMLERİN YAPTIĞI

F-8 DOKUMA VARSA TİCARİ OLUP-OLMADIĞI

F-9 HALICILIK VARSA KİMLERİN YAPTIĞI

F-10 HALICILIK VARSA TİCARİ OLUP-OLMADIĞI

F-11 DİĞER (EL MAHARETLERİ) VARSA KİMLERİN YAPTIĞI

F- 12 DİĞER (EL MAHARETLERİ) VARSA TİCARİ OLUP-OLMADIĞI

**G GRUBU TABLOLAR:
KÖYLERE GAZETE VE POSTA ULAŞMA DURUMU**

G-1 KÖYLERE -DÜZENLİ- GÜNLÜK GAZETE GELME DURUMU

G-2 POSTANIN KÖYE NASIL ULAŞTIĞI

**H GRUBU TABLOLAR:
KÖYLERİN DOĞAL ZENGİNLİKLERİ VE KAYNAKLARI**

H-1 KÖYLERDE YER ALTI ZENGİNLİKLERİ OLMA DURUMU

H-2 KÖYLERDE YER ALTI ZENGİNLİKLERİ VARSA NELER OLDUĞU

H-3 KÖYLERDE MADENLER VARSA NELER OLDUĞU

H-4 KÖYLERDE SU KAYNAKLARI VARSA NELER OLDUĞU

H-5 KÖYLERDE TOPRAK ÜSTÜ ZENGİNLİKLERİ OLMA DURUMU

H-6 KÖYLERDE TOPRAK ÜSTÜ ZENGİNLİKLERİ VARSA NELER OLDUĞU

H-7 KÖYLERDE BİTKİ ÖRTÜSÜ OLMA DURUMU

H-8 KÖYLERDE BİTKİ ÖRTİSİ VARSA HANGİ SINIFA GİRDİĞİ

H-9 BİTKİ ÖRTÜSÜ YAYVAN YAPRAKLI İSE HANGİ AĞAÇLAR OLDUĞU

H-10 BİTKİ ÖRTÜSÜ İĞNE YAPRAKLI İSE HANGİ AĞAÇLAR OLDUĞU

H-11 BİTKİ ÖRTÜSÜ MAKİ BENZERİ İSE HANGİ AĞAÇLAR OLDUĞU

H-12 KÖYLERDE YABANI HAYVANLAR OLMA DURUMU

H-13 KÖYLERDE YABANI HAYVANLAR VARSA NELER OLDUĞU

**I GRUBU TABLOLAR:
KÖYLERDE AĞIRLIKLI GEÇİM KAYNAKLARI, TARIM VE
HAYVANCILIK FAALİYETLERİ**

I-1 KÖYLERDE, KÖY HALKININ AĞIRLIKLI GEÇİM KAYNAKLARININ
NELER OLDUĞU

I-2 KÖY HALKI GEÇİMİNİ TOPRAKTAN TEMİN EDERSE NASIL TEMİN ETTİĞİ

I-3 KÖYLERDE EKİMİ YAPILAN TOPRAĞIN TÜRÜ

I-4 KÖYLERDE TOPRAKLARIN NADASA BIRAKILMA DURUMU

I-5 KÖYLERDE DÖNÜŞÜMLÜ ZİRAAT YAPILMA DURUMU

I-6 KÖYLERDE TARIM ALANLARINDA GÜBRE KULLANILMA DURUMU

I-7 KÖYLERDE TARIM ALANLARINDA KULLANILAN GÜBRE CİNSİ

I-8 KÖYLERDE EKİLEN ÜRÜNLERİN İLAÇLANMA DURUMU

I-9 KÖYLERDE KADASTRO ÇALIŞMASI YAPILMIŞ OLMA DURUMU

I-10 KÖYLERDE TOPRAKSIZ HANE OLMA DURUMU

I-11 KÖY HALKI GEÇİMİNİ HAYVANCILIKTAN TEMİN EDERSE NASIL TEMİN ETTİĞİ

**J GRUBU TABLOLAR:
KÖYLERDE MESKEN ÖZELLİKLERİ**

J-1 KÖYLERDE KULLANILAN YAPI MALZEMESİ TÜRÜ

J-2 KÖYLERDEKİ EVLERİN GENELDE KAÇ KATLI OLDUĞU

J-3 KÖYLERDEKİ EVLERİ GENELDE KAÇ METREKARE OLDUĞU

J-4 KÖYLERDEKİ EVLERİN KAÇ ODALI OLDUĞU

J-5 KÖYLERDEKİ EVLER BİRDEN FAZLA KATLI İSE KATLARIN NE AMAÇLA KULLANILDIĞI

J-6 KÖYLERDE EVLERDE AYRI MUTFAK OLMA DURUMU

J-7 KÖYLERDE EVLERDE AYRI TUVALET OLMA DURUMU

J-8 KÖYLERDE TUVALETLERİN EVİN NERESİNDE OLDUĞU

J-9 KÖYLERDE EVLERDE AYRI BANYO OLMA DURUMU

J-10 KÖYLERDE EVLERİN ARAÇ OLARAK NEYLE ISITILDIĞI

J-11 KÖYLERDE EVLERDE ISINMADA YAKIT OLARAK NE KULLANILDIĞI

**K GRUBU TABLOLAR:
KÖYLERDE EVLİLİK VE SÜNNET**

K-1 KÖYLERDE EVLİLİK KURUMUNUN YAPISI

K-2 KÖYLERDE EVLİLİKLERİN YÖNÜ

K-3 KÖYLERDE AKRABA EVLİLİĞİ YAPAN OLMA DURUMU

K-4 KÖYLERDE KADINLAR İÇİN ORTALAMA EVLENME YAŞI

K-5 KÖYLERDE ERKEKLER İÇİN ORTALAMA EVLENME YAŞI

K-6 KÖYLERDE EVLİLİKLERDE BAŞLIK PARASI ÖDENME DURUMU

K-7 KÖYLERDE EVLİLİKLERDEKİ NİKAH ŞEKLİ

K-8 KÖYLERDE EVLENDİKTEN SONRAKİ YERLEŞİM YERİ

K-9 KÖYLERDE, KÖY İÇİNDE KIZ KAÇIRMA ADETİ OLMA DURUMU

K-10 KÖYLERDE EVLİLİKLER GERÇEKLEŞİNCEYE KADAR DÜZENLENEN
TÖRENLER

K-11 KÖYLERDE DÜĞÜNLERİN NEREDE YAPILDIĞI

K-12 KÖYLERDE DÜĞÜNLERİN AĞIRLIKLIL OLARAK YAPILDIĞI AYLAR

K-13 KÖYLERDE DÜĞÜNLERE DAVETİN NASIL YAPILDIĞI

K-14 DÜĞÜNLERDE GELİNLERİN BEYAZ GELİNLİK GİYME DURUMU

K-15 KÖYLERDE ERKEK ÇOCUKLARININ ORTALAMA KAÇ YAŞINDA
SÜNNET ETTİRİLDİĞİ

K-16 KÖYLERDE ERKEK ÇOCUKLARININ NASIL SÜNNET ETTİRİLDİĞİ

K-17 KÖYLERDE SÜNNETLERDE KUTLAMA YAPILMA DURUMU

K-18 KÖYLERDE SÜNNETLER KUTLANIRSA NASIL KUTLANDIĞI

K-19 KÖYLERDE SÜNNET DÜĞÜNLERİNİN NEREDE YAPILDIĞI

K-20 KÖYLERDE SÜNNET DÜĞÜNLERİNİN AĞIRLIKLI OLARAK YAPILDIĞI AYLAR

K-21 KÖYLERDE SÜNNET DÜĞÜNLERİNE DAVETİN NASIL YAPILDIĞI

K-22 KÖYLERDE SÜNNETİ GERÇEKLEŞTİREN KİŞİ YA DA KURUM

K-23 KÖYLERDE SÜNNET ÇOCUKLARINA ÖZEL KIYAFET ALINMA DURUMU

K-24 KÖYLERDE YAPILAN DİĞER KUTLAMA TÖRENLERİN BELİRTİLMİŞ OLMA DURUMU

K-25 KÖYLERDE YAPILAN DİĞER KUTLAMA VE TÖRENLERİN NELER OLDUĞU

**L GRUBU TABLOLAR:
KÖYLERDE GÖÇ**

L-1 KÖYLERDE SON YILLARDA GÖÇ EDEN HANELER OLMA DURUMU

L-2 KÖYLERDE GÖÇ EDENLER VARSA NEREYE GÖÇ ETTİKLERİ

L-3 KÖYLERDEN YURTDIŞINA GÖÇ EDİLDİ İSE GİDİLEN ÜLKELER

L-4 KÖYLERDEN YURTIÇİNE GÖÇ EDİLDİ İSE GİDİLEN YERLER

L-5 KÖYLERDEN BAŞKA İLLERE GÖÇ EDİLDİ İSE GİDİLEN İLLER

L-6 KÖYDEN BAŞKA İLE GÖÇ EDİP, YAZIN KULLANMAK İÇİN YAZLIK YAPTIRAN OLMA DURUMU

L-7 SON YILLARDA KÖYÜN YERLİSİ OLMAYIP, YAŞAMAK İÇİN KÖYE GÖÇ EDENLER OLMA DURUMU

L-8 SON YILLARDA KÖYDEN ARAZİ ALIP, YAZLIK YAPTIRAN VE TATİLLERİNİ KÖYDE GEÇİRENLER OLMA DURUMU

**M GRUBU TABLOLAR:
KÖYLERDE GİYİM-KUŞAM**

M-1 KÖYLERDE KADINLARIN –YAZ AYLARI- GIYDIKLERİNİN BELİRTİLMİŞ OLMA DURUMU

M-2 KÖYLERDE KADINLARIN YAZIN GIYDİKLERİ GÜNLÜK GIYSİLERİ

M-3 KÖYLERDE KADINLARIN -KIŞ AYLARI- GIYDİKLERİNİN BELİRTİLMİŞ OLMA DURUMU

M-4 KÖYLERDE KADINLARIN KIŞIN GIYDİKLERİ GÜNLÜK GIYSİLERİ

M-5 KÖYLERDE ERKEKLERİN -YAZ AYLARI- GIYDİKLERİNİN BELİRTİLMİŞ OLMA DURUMU

M-6 KÖYLERDE ERKEKLERİN YAZIN GIYDİKLERİ GÜNLÜK GIYSİLERİ

M-7 KÖYLERDE ERKEKLERİN -KIŞ AYLARI- GIYDİKLERİNİN BELİRTİLMİŞ OLMA DURUMU

M-8 KÖYLERDE ERKEKLERİN KIŞIN GIYDİKLERİ GÜNLÜK GIYSİLERİ

**N GRUBU TABLOLAR:
KÖYLERDE BESLENME ÖZELLİKLERİ**

N-1 KÖYLERDE YEMEKLERİN NEREDE YENDİĞİ

N-2 KÖYLERDE YEMEKLERİN NASIL SUNULDUĞU

N-3 KÖYLERDE, MASAYA YEMEK YİYEN KİŞİ KADAR SU BARDAĞI GETİRİLME DURUMU

N-4 KÖYLERDE YEMEKLERİN GENELDE NEYLE YENDİĞİ

N-5 KÖYLERDE BİR GÜN İÇİNDEKİ GIDALANMA DURUMU

N-6 KÖYLERDE YAZIN KAHVALTIDA YENİLİP-İÇİLENLERİN BELİRTİLMİŞ OLMA DURUMU

N-7 KÖYLERDE YAZIN KAHVALTIDA YENİLİP-İÇİLENLER

N-8 KÖYLERDE KIŞIN KAHVALTIDA YENİLİP-İÇİLENLERİN BELİRTİLMİŞ OLMA DURUMU

N-9 KÖYLERDE KIŞIN KAHVALTIDA YENİLİP-İÇİLENLER

N-10 KÖYLERDE EKMEĞİN NASIL TEMİN EDİLDİĞİ

N-11 KÖYLERDE KÖY KADINLARININ GIDA MADDELERİ HAZIRLAMA DURUMUNUN BELİRTİLMESİ

N-12 KÖYLERDE KÖY KADINLARININ HAZIRLADIĞI GIDA MADDELERİ

N-13 KÖYLERDE EVLERDE KULLANILAN TECERE-TAVANIN TÜRÜ

N-14 KÖYLERDE YÖREYE ÖZGÜ YEMEK OLMA DURUMU

**O GRUBU TABLOLAR:
KÖYLERDE SAĞLIK**

O-1 KÖYLERDE ÇÖPLERİN NASIL YOK EDİLDİĞİ

O-2 KÖYLERDE KANALİZASYON YOK İSE PİS ATIK SULARIN NEREDE TOPLANDIĞI

O-3 KÖYLERDE HAŞARATLA MÜCADELE YAPILMIŞ OLMA DURUMU

O-4 KÖYELRİN KUDUZ VEYA ŞÜPHEİYLE KARANTİNAYA ALINMIŞ OLMA DURUMU

O-5 KÖYLERDE YAZIN UYKUYA YATIŞ SAATİ

O-6 KÖYLERDE YAZIN UYKUDAN KALKIŞ SAATİ

O-7 KÖYLERDE KIŞIN UYKUYA YATIŞ SAATİ

O-8 KÖYLERDE KIŞIN UYKUDAN KALKIŞ SAATİ

O-9 KÖYLERDE UYUMA EYLEMİNİN NEREDE GERÇEKLEŞTİRİLDİĞİ

O-10 KÖYLERDE HALK TIBBI İLE UĞRAŞANLAR OLMA DURUMU

O-11 KÖYLERDE HALK TIBBI İLE UĞRAŞAN KİŞİLERİN MAHİYETİ

O-12 KÖYLERDE KADINLARIN DOĞUMLARINI NEREDE YAPTIĞI

O-13 KÖYLERDE KADINLAR DOĞUMLARINI EVLERDE YAPARLARSA KİMİN YARDIM ETTİĞİ

**P GRUBU TABLOLAR
KÖYLERDE GEÇMİŞTE YAŞANMIŞ AFETLER**

P-1 KÖYLERDE HERHANGİ BİR AFETİN YAŞANMIŞ OLMA DURUMU

P-2 KÖYLERDE HERHENGİ BİR AFET YAŞANDIYSA NE OLDUĞU

P-3 KÖYLERDE DEPREM OLDU İSE TARİHİ

P-4 KÖYLERDE SEL OLDU İSE TARİHİ

P-5 KÖYLERDE TOPRAK KAYMASI OLDU İSE TARİHİ

P-6 KÖYLERDE DİĞER (DOĞAL AFET) OLDU İSE TARİHİ

P-7 KÖYLERDE HERHANGİ BİR AFETTEN DOLAYI ZARAR OLMA DURUMU

P-8 KÖYLERDE AFETLER ZARARA YOL AÇTIYSA ZARARIN NE OLDUĞU

YAZI İÇİNDE GEÇEN ÖZEL AMAÇLI TABLOLAR LİSTESİ

ÖZEL AMAÇLI TABLO 1: KÖYLERE KAMUSAL İMKANLARIN İLK GETİRİLİŞ YILLARI ORTALAMASI.

ÖZEL AMAÇLI TABLO 2: KÖYLERDE TİCARİ ÜNİTELER VE TÜR SAYILARI

ÖZEL AMAÇLI TABLO 3: KÖYLERDE SOFRA DÜZENİ ALIŞKANLIKLARI

FOTOĞRAFLAR LİSTESİ

- Fotoğraf 1: Bartın Merkezde Garıla (Kadınlar) pazarı.
- Fotoğraf 2: Bartın Merkez Çamaltı köyü muhtarı ve eşi
- Fotoğraf 3: Zonguldak Gökçebey Saraçlar köyü muhtarı
- Fotoğraf 4: Zonguldak Gökçebey ilçesi Saraçlar köyünde bir tarihi ev (Ömerler Evi)
- Fotoğraf 5: Zonguldak Devrek ilçesi Velibeyler köyünden genel görünüş.
- Fotoğraf 6: Zonguldak Devrek ilçesi Yeşilyurt köyünden genel görünüş
- Fotoğraf 7: Zonguldak Devrek ilçesi Yeşilyurt köyünden genel görünüş
- Fotoğraf 8: Bartın Merkez Okçular köy yolu
- Fotoğraf 9: Zonguldak Gökçebey Veisoğlu köy yolu
- Fotoğraf 10: Zonguldak Gökçebey Saraçlar köyü yolu
- Fotoğraf 11: Zonguldak Devrek Velibeyler köyü genel görüntüsü
- Fotoğraf 12: Zonguldak Devrek Velibeyler köyünün kış ayında genel görüntüsü
- Fotoğraf 13: Zonguldak Çaycuma Yeşilköy köyünde kapalı bir ilkokul.
- Fotoğraf 14: Zonguldak Gökçebey Saraçlar köyünde kapalı bir ilkokul
- Fotoğraf 15: Zonguldak Devrek Velibeyler köyünde aktif bir ilköğretim okulu
- Fotoğraf 16: Karabük Yenice Kale köyünde bir cami.
- Fotoğraf 17: Zonguldak Alaphı Yeşilyurt köyünün mezarlığı
- Fotoğraf 18: Zonguldak Devrek Gümüşpınar köyün de ortak fırınlar
- Fotoğraf 19: Zonguldak Çaycuma Akpınar köyünün bir çeşmesi
- Fotoğraf 20: Zonguldak Gökçebey Saraçlar köyünün bir çeşmesi
- Fotoğraf 21: Bartın Merkez Çamaltı köyünün mera-otlak alanı
- Fotoğraf 22: Zonguldak Devrek Mumcuoğlu köyünün PTT' si
- Fotoğraf 23: Zonguldak Gökçebey Saraçlar köyünün bakkalı
- Fotoğraf 24: Zonguldak Çaycuma Yeşilyurt köyünün kahvesi
- Fotoğraf 25: Bartın Merkez Çamaltı köyü deresi
- Fotoğraf 26: Bartın Merkez Kutlubey-Tabaklar köyü deresi
- Fotoğraf 27: Bartın Merkez KutlubeTabaklar köyünün bitki örtüsü
- Fotoğraf 28: Ormandan yakacak toplamış bir kadın
- Fotoğraf 29: Zonguldak Çaycuma Yeşilyurt köyünde bir kavaklık alan
- Fotoğraf 30: Zonguldak Gökçebey Saraçlar köyünde taraçalanmış bir tarım alanı.

- Fotoğraf 31: Zonguldak Gökçebey Saraçlar köyünde bir sera
- Fotoğraf 32: Bartın Merkez KUtubey-Tabaklar köyünde yetiştirilen büyükbaş hayvanlar.
- Fotoğraf 33: Zonguldak Gökçebey Saraçlar köyünde yetiştirilen büyükbaş hayvanlar.
- Fotoğraf 34: Bartın Merkez Kutlubey-Tabaklar köyünde yetiştirilen bir büyükbaş hayvan.
- Fotoğraf 35: Bartın Merkez Çamaltı köyünde yetiştirilen kümes hayvanları.
- Fotoğraf 36: Zonguldak Devrek Gümüşpınar köyünde betonarme bir ev.
- Fotoğraf 37: Zonguldak Alaplı Yeşilyurt köyünde ahşap ve betonarme bir ev.
- Fotoğraf 38: Bartın Merkez Kutlubey-Tabaklar köyünde ahşap bir ev.
- Fotoğraf 39: Bartın Merkez Kutlubey-Tabaklar köyünde briket bir ev.
- Fotoğraf 40: Zonguldak Devrek Yeşilyurt köyünde karkas bir ev.
- Fotoğraf 41: Bartın Merkez Kutlubey-Tabaklar köyünde bir ahır
- Fotoğraf 42: Bartın Merkez Kutlubey-Tabaklar köyünde bir mutfak
- Fotoğraf 43: Bartın Merkez Kutlubey-Tabaklar köyünde bir tuvalet
- Fotoğraf 44: Bartın Merkez Kutlubey-Tabaklar köyünde düğün
- Fotoğraf 45: Bartın Merkez Kutlubey-Tabaklar köyünde düğün
- Fotoğraf 46: Bartın Merkez Kutlubey-Tabaklar köyünde düğün
- Fotoğraf 47: Bartın Merkez Kutlubey-Tabaklar köyünde kına gecesi
- Fotoğraf 48: Bartın Merkez Kutlubey-Tabaklar köyünde kına gecesi
- Fotoğraf 49: Bartın köyünde beyaz gelinliğini giymiş bir gelin
- Fotoğraf 50: Köylerde sünnet yaşında bir çocuk.
- Fotoğraf 51: Zonguldak Gökçebey köyünde bayram selamlaşması
- Fotoğraf 52: Zonguldak Alaplı Yeşilyurt köyünde askere uğurlama
- Fotoğraf 53: Zonguldak Gökçebey Saraçlar köyünde yaşlı bir kadın
- Fotoğraf 54: Zonguldak Gökçebey Saraçlar köyünde bir aile
- Fotoğraf 55: Zonguldak Gökçebey Saraçlar köyünde yer sofrasında yemek
- Fotoğraf 56: Zonguldak Alaplı Yeşilyurt köyünde ekmek yapımı
- Fotoğraf 57: Zonguldak Alaplı Yeşilyurt köyünde ekmek yapımı
- Fotoğraf 58: Zonguldak Alaplı Yeşilyurt köyünde ekmek yapımı
- Fotoğraf 59: Bartın Merkez Kutlubey-Tabaklar köyünde ekmek için buğday döven kadınlar
- Fotoğraf 60: Bartın Merkez Kutlubey-Tabaklar köyünde tarhana kurutulması

Fotoğraf 61: Bartın Merkez Kutlubey-Tabaklar köyünde konserve yapan bir kadın

Fotoğraf 62: Zonguldak Alaplı Yeşilyurt köyünde dere yatağına atılmış çöpler

YAZI İÇİNDE GEÇEN GRAFİKLER LİSTESİ:

GRAFİK 1: MUHTARLARIN EĞİTİM DÜZEYİ

GRAFİK 2: KÖYLERDE ORTAOKUL MEZUN VE ÜSTÜ MEZUN MUHTARLARIN İLLERE GÖRE DAĞILIMI

GRAFİK 3: KÖYLERİN YERLEŞME YERİ NİTELİĞİ

GRAFİK 4: KÖYLERİN YAZ AYLARINDAKİ ORTALAMA HANE SAYISI

GRAFİK 5: KÖYLERİN YAZ AYLARINDAKİ ORTALAMA NÜFUSU

GRAFİK 6: KÖYLERİN KIŞ AYLARINDAKİ ORTALAMA HANE SAYISI

GRAFİK 7: KÖYLERİN KIŞ AYLARINDAKİ ORTALAMA NÜFUSU

GRAFİK 8: KÖYLERDE VAROLAN İMKANLAR

GRAFİK 9: KÖYLERDE AĞIRLIKLI GEÇİM KAYNAKLARI

GRAFİK 10: KÖYLERDE EVLİLİK KURUMUNUN YAPISI

GRAFİK 11: KÖYLERDE EVLİLİKLERİN YÖNÜ

GRAFİK 12: KÖYLERDE KADINLAR İÇİN ORTALAMA EVLENME YAŞI

GRAFİK 13: KÖYLERDE ERKEKLER İÇİN ORTALAMA EVLENME YAŞI

GRAFİK 14: KÖYLERDE ERKEK ÇOCUKLARI İÇİN ORTALAMA SÜNNET YAŞI

GRAFİK 15: KÖYLERDE SON YILLARDA GÖÇ EDEN HANELER OLMA DURUMU

GRAFİK 16: KÖYLERDE KADINLARIN DOĞUMLARINI NEREDE YAPTIKLARI

GRAFİK 17: KÖYLERDE DOĞUMLARIN BİR SAĞLIK KURULUŞUNDA GERÇEKLEŞME ORANLARI

YAZI İÇİNDE GEÇEN HARİTALAR LİSTESİ

Harita 1: Bartın Haritası

Harita 2: Karabük Haritası

Harita 3: Zonguldak Haritası

GİRİŞ

Bu çalışma Bartın, Karabük ve Zonguldak illerine bağı 238 köyün sosyo-ekonomik ve kültürel hayatları hakkında sahadan mülakat yoluyla toplanmış bilgilerin sayısal verilere dönüştürülmesi ile elde edilen tablolara, grafiklere ve Türkiye’ de kırsal alan ile ilgili yapılmış olan bazı çalışmalara dayanılarak hazırlanmıştır.

Araştırma, Antropoloji Bölümünün “ Türkiye Geleneksel Kültür Haritası Projesi” nin devamı niteliğindedir. Ancak bu çalışmanın geçmiş yıllarda yapılmış çalışmalardan bazı farkları vardır. Şöyle ki; öncelikle “Türkiye Geleneksel Kültür Haritası Projesi” bir saha araştırmasıdır ve araştırmacılar bizzat kendileri sahadan mülakat yoluyla veri toplamaktadır. Ancak bu çalışmanın sahibi ana saha çalışmasında bulunmamıştır. Ön araştırma için sahaya çıkmış, deneme mülakatlarını sahada gerçekleştirmiş fakat ana saha araştırmasında bulunamamıştır. Bu sebeple de ana saha araştırmasına katılmış olan öğrencilerin topladığı veriler üzerinden bu çalışmayı gerçekleştirmiştir.

Ana saha araştırmasında araştırmacıların uyguladığı üç tip mülakat formu bulunmaktadır. Bunlar;

- a- F1 Mülakat Formu: Hane başkanlarıyla gerçekleştirilmiştir.
- b- F2 Mülakat Formu: Hane başkanlarının eşleriyle gerçekleştirilmiştir.
- c- F3 Mülakat Formu: Köy muhtarlarıyla gerçekleştirilmiştir.

Elinizde olan bu çalışma 238 F3 muhtar mülakatına dayanılarak oluşturulmuştur. Bartın ilinde 92, Karabük ilinde 67 ve Zonguldak ilinde 79 muhtara araştırmacılar tarafından F3 (Muhtar Mülakatı Formu) mülakatı uygulanmıştır. Daha sonra bu mülakatlar bu çalışma için derlenmiştir. Bu çalışma sahadan mülakat yoluyla toplanmış malzemenin işlenmesi ile oluşturulmuştur.

F3 muhtar mülakatlarının içeriğinde; konuşulanların özelliklerine, köylerin yerleşim şekline, ulaşım olanaklarına, köy halkının orijinlerine, din-mezhep özelliklerine, demografik yapılarına, kamusal imkanlarına, kamu mallarına, ticari ünitelerine, kooperatiflerine, süreli kurslarına, bilinen el maharetlerine, doğal kaynaklarına, ekonomik özelliklerine, mesken yapılarına, evlilik, sünnet ve örf-adetlerine, göç özelliklerine, giyim şekillerine, beslenme alışkanlıklarına, sağlık koşullarına ve imkanlarına ayrıca köylerde geçmişte yaşanmış doğal afetlere yer verilmiştir.

Çalışma boyunca, yukarıda sayılan bu özelliklerle ilgili oluşturulmuş tablolara ve grafiklere, ayrıca da sahada araştırmacılar tarafından çekilmiş olan fotoğraflara atıflar yapılacaktır. Böylelikle Bartın, Karabük ve Zonguldak köylerini hem karşılaştırma hem de özellikleri hakkında daha konsantre bilgi elde etme imkanı bulunacaktır. Ayrıca çalışmanın içersinde Bartın, Karabük ve Zonguldak illerinin ve araştırma yapılan köylerin bağlı bulunduğu ilçelerin özellikleri hakkında da bilgiler sunulmaktadır.

Bu çalışma sosyal antropolojik bir bakış açısıyla hazırlanmıştır ve bu yönde sunulmaya çalışılacaktır. Bu nedenle antropolojinin bir alt dalı olan sosyal antropolojiye ve kırsal alan çalışmalarıyla, antropolojinin ilgisine değinmemiz faydalı olabilir. İlk bölümde bu sorulara yanıt olması için antropoloji ve kırsal alan çalışmaları hakkında bilgiler sunulmaktadır.

1. BÖLÜM

ANTROPOLOJİ VE KIRSAL ALAN

İnsanoğlu, dünya yüzünde gözüktüğünden bu yana, kendisini merak eden, nereden gelip, nereye gittiğini ve davranışlarının nedenini bilmeyi isteyen bir canlıdır. Hatta, bazı yazarlara göre insan tarihinin önemli bir bölümü bu temel sorulara yanıt bulmaya yönelik çabaların sonucudur. Ancak, bilgisinin ve teknolojisinin sınırlı oluşu nedeniyle, tarihin büyük bir bölümünde insan kendi davranışlarıyla ve özgeçmişi ile ilgili bilgiyi güvenilir bir biçimde toplamakta pek başarılı olamamıştır. İşte bu nedenle, yanıt bulmaya çalıştığı sorulara büyük ölçüde mitlerle ve halk öyküleri yoluyla açıklama getirmeye çalışmıştır. Son yüzyılda gelişen antropoloji ise, insanın kendi kendisi hakkında sorduğu çeşitli soruları bilimsel yöntemlerle yanıtlamaya çalışmaktadır. (Saran, 1989: 141)

Antropolojinin konusu insan, toplumlar ve kültürlerdir. (Güvenç, 1991: 67) Hemen bütün antropoloji ders kitaplarında antropolojinin “insan bilimi olduğu yazılır. Antropoloji, insan ve yakın primat akrabalarının incelenmesidir. Antropoloji bilimini bir büyük ağaca benzetirsek, bu kökün dört ana dalı olduğu söylenebilir. Bunlar Fiziksel Antropoloji, Arkeoloji, Linguistik ve Kültürel Antropoloji olarak isimlendirilebilir. (Saran, 1989: 141)

Bizim çalışmamız kültürel antropolojinin bir bölümü olan sosyal antropolojinin alanına girmektedir. Çalışmamız sosyal antropolojik bakış açısıyla, kırsal alanda ve sahada gerçekleştirilmiştir. Bu nedenle sosyal antropolojiye ve katılarak yapılan saha araştırmalarına bakmamız faydalı olacaktır.

Kültürel antropolojinin toplumsal olguyu inceleyen bölümü sosyal antropoloji olarak adlandırılır. Toplumsal olgu dendiğın de genellikle şunlar kastedilir: sosyal örgütlenme, evlilik adetleri ve örfleri, ekonomik ve siyasal örgüt, yasalar, örfler, adetler ve ahlaksal amaçlar, folklor, inançlar sistemi, din, dil ve dille düşüncenin ilişkileri v.s. (Saran, 1989: 143) Bizim köy çalışmamızda da köylerin bu, ve benzeri yönlerinin incelendiğı görülecektir. Örneğın bir grubun ekonomik örgütüyle ilgilenen bir antropolog, bu örgütün sıkıca bağılı olduğu aile yapısını ve inanç sistemini de gözden

kaçırmamak zorundadır. İşte bu nedenle insan bilimi olarak isimlendirdiğimiz antropoloji, pek çok disiplinin sentezi olup, insanın yaptığı ve yarattığı kültürü anlamaya ve bunun bağlı olduğu ilkeleri belirlemeye yönelik bir çalışma alanıdır. (Saran, 1989: 143)

Bu çalışmanın sosyal antropolojik bir bakış açısıyla hazırlandığı ve saha da gerçekleştirilen bir çalışma olduğu yukarı da belirtilmişti. Antropologlar tarih boyunca bazı gruplara katılarak, mülakatlar yapmışlar ve gözlemlerde bulunmuşlardır. Bu çalışma da bu tip özelliklere sahiptir ve bir kırsal alan çalışmasıdır.

Antropolojinin genişleyen ilgi alanı içinde özel bir önem taşıyan, kırsal bölgeler toplumlari, başka bir deęişle ziraatçı gruplardır. Dünyanın belirli yerlerinde şehirlerin ve endüstrinin gelişmiş ve şehir hayatının temel yaşama düzeni haline gelmiş olmasına rağmen, dünya nüfusunun gene de büyük bir kısmı kırsal bölgelerde yaşamakta, temel uğraşları da tarım ve hayvancılık olarak tanımlanmaktadır. Bu büyük nüfus kitlesi geleneksel bir yaşama düzeni içinde olup geleneksel metotları ve aletleri ile toprağı işlemektedir. Nüfusunun büyük bir yüzdesini ziraatçı ve hayvancılari teşkil ettiği bu toplumlarda da toprağın kullanılışı bu grupların elinde olduğu gibi, toplumun temel kültür yapısı da bu grupların “yaşama düzenini de” aksettirilir. Ayrıca bu tür toplumlarda dięer bütün sosyal gruplar gıdalanma ve bir kısım gelirleri yönünden ziraatçı ve hayvancı gruplara bağıdırlar. Bütün bu nedenlerle kırsal bölgelerin yaşama düzeni modern antropolojinin ilgilendiğı bir konudur. (Saran, 1984: 6)

Kırsal alanda sosyal antropolojik bir saha araştırması gerçekleştirilirken, bu çalışma için, bir metot izlenmiştir. Bir sonraki bölümde çalışmamızda izlediğimiz metodoloji anlatılmaktadır.

2. BÖLÜM

ARAŞTIRMANIN METODU-METODOLOJİ

Her bilimsel araştırmanın bir metoda sahip olması gerekmektedir. Bu çalışmada belli metotlar kullanılarak hazırlanmıştır.

Bilim; ön yargı, tek bakış açısı ve değişmeyen ilişkilerden uzak nesnel davranışlar bütünüdür. Bilimsel araştırmalarda başvurulan yola metot denmektedir. Her bilim dalının kendine özgü metotları vardır. Sağlam ve güvenilir veri elde etme, bu verileri sayısal olarak sunma ve verilerden objektif yoldan yararlanma bilimsel bir yöntemdir. (Akkayan, Basılmamış ders notları)

Bu çalışma sahada yapılmış mülakatlar sonucunda elde edilen verilere göre hazırlanmıştır.

Çalışma boyunca izlenen metot başlıklar halinde şöyledir;

- a) Konu seçimi
- b) Ön araştırma
- c) Problemin sınırlandırılması
- d) Literatür çalışması
- e) Mülakat formlarının hazırlanması
- f) Örnek seçimi
- g) Mülakatların uygulanması
- h) Araştırmada elde edilen verilerin gruplandırılması
- i) Bilgilerin tasnifi
- j) Takdim ve tablo yapımı
- k) Raporun hazırlanması

ARAŞTIRMANIN KONUSU

Araştırmanın konusu, “Türkiye Kültür Haritası Projesi” kapsamında Bartın, Karabük ve Zonguldak illerine bağlı 238 köy muhtarına uygulanan mülakatlar yardımıyla bu köylerin sosyo-ekonomik ve kültürel yaşamlarının karşılaştırılması ve incelenmesidir.

Araştırmanın başlangıcında öncelikle konu seçimi aşamasında çeşitli konular üzerinde durulmuştur.

1) KONU SEÇİMİ:

Ekim 2002’ de, üçüncü sınıfın başında, Araştırma Yöntem ve Teknikleri dersinde bir alan araştırması yapmamız gerektiği hocalarımız tarafından bizlere bildirilmiştir. Bu noktadan sonra Lisans Bitirme Tezimiz olacak olan bu alan araştırmasının konusunun belirlenmesi öncelikli sorununuz olmuştur.

Toplantılar yapılarak araştırmanın konusunun ne olacağı ile ilgili çeşitli görüşler ortaya koyulmuştur. Araştırmanın bir köy araştırması olması gerektiği yönündeki fikirler bu toplantılarda önerilmiş ancak bir fikir birliğine varılamamıştır. Ayrıca daha önceki senelerde Trakya’ da yapılmış köy araştırmalarının tekrardan yapılarak, zaman içindeki değişimlerin saptanması ya da okul içinde antropoloji öğrencilerinin incelenmesi gibi araştırma konuları da önerilmiştir. Kastamonu yöresinde göçle ilgili bir çalışma yapılması da gündeme gelmiştir. Ayrıca “Türkiye Geleneksel Kültür Haritası Projesi” ne Ege Bölgesinden devam edilmesi de düşünülmüştür. İstanbul içinde bir alan araştırmasının yapılması fikride toplantılarda dile getirilmiştir. Toplantılar sürerken bölümün İstanbul’un Kağıthane İlçesinde engellilerle ilgili bir araştırma projesi ortaya koyması yeni bir konu daha yaratmıştır. Bu aşamadan sonra İstanbul içinde alan araştırması yapmak isteyen öğrencilerin, engellilerle ilgili çalışma projesine yönelmesi söz konusu olmuştur. Böylelikle sınıf iki grubu ayrılmıştır. Birinci grup; köy grubu olarak kendini adlandırmış ve kırsal alan araştırması yapmaya karar vermiştir. İkinci

grup; kent grubu olarak kendini adlandırmış ve İstanbul'un Kağıthane İlçesinde engellilerle ilgi bir çalışma yapmaya karar vermiştir.

Yirmi beş kişiden oluşan köy grubu kırsal alan çalışmasını nerede yapacağına karar vermek için kasım ve aralık 2002' de toplantılar yapmış ve bu toplantılar neticesinde, " Türkiye Geleneksel Kültür Haritası Projesine" devam ederek, Bartın, Karabük ve Zonguldak illerinin köylerinde çalışmak istediğini bölüme bildirmiştir.

Konunun belirlenmesinden sonra, neden böyle bir konu seçildiğinin ve neden çalışma sahasının Bartın, Karabük ve Zonguldak olduğunun izahı için bölüme aralık 2002'de raporlar sunulmuştur. Raporların bölümce kabul edilmesiyle kırsal alan çalışması yapılacağı ocak 2003' de kesinleşmiştir.

Kırsal alan çalışması yapacak olan yirmi beş öğrenci ocak-mart 2003' de kendi aralarında yine toplantılar düzenleyerek çalışma arkadaşlarını seçmiş ve kimlerin hangi illerin ilçelerine gideceğine -kimi zaman kurayla kimi zaman özel isteklerle- karar vermiştir.

Bu aşamadan sonra bütün köy grubu üyeleri çalışma yapacakları illerin köylerine ön araştırma yapmak üzere dağılmışlardır.

Ön araştırma safhasında bu çalışmanın sahibi de bulunmuştur ancak daha sonra araştırma konusu değişmiş ve bölüm hocalarınca, sahada 24 öğrencinin gerçekleştirdiği 238 muhtar mülakatını kullanarak bir tez yazmasının uygun olacağı söylenmiştir. Araştırmacı ön araştırma sırasında ileride konusunun değişeceğini bilmeyerek çalışmasını sürdürmüştür.

2) ÖN ARAŞTIRMA:

Bu çalışmayı hazırlayan Tugay Soykan ve ön araştırma aşamasında çalışma arkadaşı olan Sinan Kurtuluş Bilgenoğlu ön araştırma yapmak için önceden belirlenen Zonguldak ilinin Gökçebeş ilçesine 24 Mart 2003 tarihinde varmışlardır. Öncelikle

Gökçebey ilçesini tanımak için gezmişler daha sonra ilçenin devlet yetkilileriyle görüşerek çalışma hakkında bilgi vermişlerdir. Bu aşamadan sonra Gökçebey ilçesine bağlı köylerin muhtarlarına ulaşabilmek için Gökçebey Muhtarlar Derneğine gidilmiştir. Burada muhtarlarla görüşülmüş ve köyleri hakkında, ilk ağızdan, bilgi alınmıştır. Köyleri özellikle hane sayılarına göre sınıflayan araştırmacılar, hane sayısı 60-70 arası olan iki köyün muhtarıyla daha ayrıntılı konuşmuşlardır. Köyleri de görmek istediklerini belirten araştırmacılar, muhtarlardan ertesi gün için randevu almışlardır. Gökçebey ilçesinde kalacak yer bulamayan araştırmacılar geceyi geçirmek için Zonguldak'a dönmüşlerdir.

Ertesi gün, 25 Mart 2003 sabahı Gökçebey' e tekrardan gelinmiştir. Araştırmacılar Gökçebey Muhtarlar Derneğinin' de Saraçlar köyü muhtarı Osman Ağan' la buluşmuşlardır. Buradan muhtarın özel otosuyla Saraçlar köyüne gidilmiştir. Araştırmacılar köyü dolaşmış, fotoğraflar çekmiş ve muhtara sorular sorarak köyün özellikleri hakkında bilgi toplamışlardır. Saraçlar köyünün çalışmanın kriterlerine uygun olduğuna karar vererek köyden ayrılmışlardır. Gökçebey ilçesine dönen araştırmacılar Veysioğlu köyü muhtarıyla buluşmuş ve muhtarla birlikte köyüne gidilmiştir. Veysioğlu köyünün tarım ve hayvancılık faaliyetleri yürütmediği ve muhtarının çalışmaya sıcak bakmadığı ayrıca kalacak yer problemi olacağı anlaşıldığından bu köyün araştırma için uygun olmadığı düşünülmüştür. Köyden tekrar Gökçebey' e dönen araştırmacılar çalışmayı Saraçlar köyünde yapmaya karar vermişlerdir. Bu aşamadan sonra Gökçebey' in sağlık, eğitim ve idari kurumlarına gidilmiştir.

Gökçebey ilçesinin Sağlık Ocağına giderek köylerle ilgili sağlık taramalarının raporları incelenmiştir ve bu raporlardan bazı örnekler alınmıştır. Ayrıca Halk Eğitim Merkezine gidilerek faaliyetleri hakkında bilgi toplanmıştır. İlçenin Milli Eğitim Müdürüyle de görüşülerek, ilçenin okul sayısı, öğretmen ve öğrenci sayısı v.b. bilgiler alınmıştır. Fen İşleri Daire Başkanıyla da görüşülmüş ve projeleriyle ilgili konuşulmuştur. Gökçebey' deki incelemelerini sonlandıran araştırmacılar tekrar Zonguldak' a dönmüşlerdir.

25 Mart 2003 gecesi Zonguldak' tan İstanbul otobüsüne binilmiş ve 26 Mart 2003 günü sabahı İstanbul' a varılmıştır.

Ön araştırmanın bitirilmesiyle araştırmanın coğrafi sınırları çizilmiştir. Ancak daha sonradan bu çalışma için coğrafi sınırlar değişecektir.

3) PROBLEMİN SINIRLANDIRILMASI:

Ön araştırma tamamlandıktan sonra saha uygulamasının sınırları tespit edilmiştir. Ayrıca araştırmanın kapsamına giren konun sınırları da çizilmiştir. Çalışmanın saha uygulamasının Zonguldak ili Gökçebey İlçesi Saraçlar köyünde yapılacağı ve konusunun da Saraçlar köyündeki sosyo-ekonomik ve kültürel yaşam olacağını düşünülmüştür. Ancak yukarıda da belirtildiği gibi sonradan bu coğrafi sınırlama ve araştırma konusu, bu çalışma için değişikliğe uğrayacaktır.

Bu araştırmanın coğrafi sınırlarını Bartın' da 92, Karabük' de 67 ve Zonguldak' da 79 olmak üzere toplam 238 köy olarak çizebiliriz. Konusu ise bu köylerdeki sosyo-ekonomik ve kültürel yaşamdır.

Çalışmayı bilgi kaynağı açısından da sınırlayabiliriz. Bu çalışma bilgi kaynağı olarak özellikle ağustos ve eylül 2003 aylarında sahada yapılan muhtar mülakatlarından elde edilen verilere dayanmaktadır. Ayrıca kırsal alanla ilgili geçmişte yapılmış araştırmalardan da yararlanılmıştır.

4) LİTERATÜR ÇALIŞMASI:

Saha araştırmasına başlamadan önce kırsal alanı ve köy yaşamını daha iyi anlamak ve köylerle ilgili geçmişte yapılmış araştırmalardan faydalanarak ufukumuzu genişletmek için -her bilimsel çalışmada olması gereken- literatür taraması yapılmıştır. Bugüne kadar köylerle ilgili yapılmış olan çalışmalar ve yayınlar tespit edilmiştir.

Köylerle ilgili makalelerin, kitapların ve tezlerin bibliyografyaları çıkarılarak kağıtlara yazılmıştır. Bu kağıtlar alfabetik sıraya göre dizilmiş ardından grup üyelerine dağıtılmıştır. Her kişi kendine düşen çalışmayı okuyarak, özetini çıkarmıştır. Sonra bu özetler toplanarak bir dosya haline dönüştürülmüştür. Böylelikle saha çalışmasına çıkılmadan önce kırsal alan hakkında araştırmacılar bilgi edinmiştir. Ayrıca tez yazımı aşamasında bu bibliyografyalara baş vurarak kaynaklara ulaşmanın daha kolay olacağı düşünülmüştür.

5) MÜLAKAT FORMLARININ HAZIRLANMASI:

Çalışma yapılacak köyün belirlenmesi ile birlikte konunun sınırlarını içerecek ve de ön araştırmada elde edilen bilgiler ışığında, köylerin özelliklerini ayrıntılı biçimde yansıtacak mülakat formlarının hazırlanması aşamasına geçilmiştir. Araştırma da en önemli bilgi kaynağı olacak olan mülakat formlarının hazırlanması için öncelikle Antropoloji Bölümünün “Türkiye Geleneksel Kültür Haritası Projesi” kapsamında geçmiş yıllarda yaptığı çalışmalara bakılmıştır. Bu çalışmalarda kullanılan mülakat formları örnek alınarak yeni yapılacak olan araştırmanın mülakat formları hazırlanmıştır. Geçmiş yıllardaki mülakat formlarının üzerinde bazı değişikliklere gidilerek, formlar yeni çalışma için uygun hale getirilmiştir.

Çalışmanın genelinde üç adet mülakat formu kullanılmıştır. Bu araştırma da sadece F3 muhtar mülakatı formundan elde edilen veriler kullanılmıştır. Çalışmada kullanılan formların içerikleri şöyledir:

F1 (Hane başkanlarına uygulanan mülakatlar) : Demografik yapı, evlilik, göç, mesken özellikleri ve hane başkanının kanaat ve tutumları.

F2 (Hane başkanlarının eşlerine uygulanan mülakatlar): Demografik yapı, evlilik, göç, doğum, sünnet, beslenme, temizlik, sağlık ve hane başkanlarının eşlerinin kanaat ve tutumları.

F3 (Muhtarlara uygulanan mülakatlar): Muhtarların özellikleri, köylerin yerleşim şekilleri, ulaşım olanakları, köy halkının orijinleri, din-mezhep özellikleri, köylerin demografik yapıları, kamusal imkanları, kamu malları, ticari üniteleri, kooperatifleri, süreli kursları, bilinen el maharetleri, doğal kaynakları, ekonomik özellikleri, mesken yapıları, evlilik, sünnet ve örf-adetleri, göç özellikleri, giyim şekilleri, beslenme alışkanlıkları, sağlık koşulları ve imkanları ayrıca köylerde geçmişte yaşanmış doğal afetler.

Her araştırmacı tarafından çalışma yaptığı köyün muhtarı dahil olmak üzere 10 köy muhtarına uygulanacak olan F3 muhtar mülakat formunun amacı; çalışmanın yapıldığı köyün bağlı olduğu ilçenin diğer köylerini yani kırsal yerleşmenin genel özelliklerini saptamaktır. Bu amaçla hazırlanmış olan muhtar mülakatları önceden de belirtildiği gibi bu çalışmanın ana veri kaynağıdır ve hepsi sahadan bizzat muhtarlarla yapılmıştır.

Mülakat formları hazırlandıktan sonra 16 Mayıs 2003' de deneme mülakatı için sahaya çıkılmıştır.

Deneme mülakatlarının amacı, ana saha çalışması öncesinde sorulan soruların anlamlılığını ölçülmesi ve işlemeyen, köylerin özelliklerini anlatamayacak nitelikteki soruların formdan çıkarılmasıdır.

Deneme mülakatına da ön araştırmada olduğu gibi çalışma arkadaşım Sinan Kurtuluş Bilgenoğlu ile çıkılmıştır. 16 Mayıs 2003' de Gökçebey' e varılmıştır. Bu aşamada beklenmedik bir gelişmeyle karşılaşmıştır. Gökçebey Kaymakamlık binasında bir yetkiliden, ön araştırmada çalışma için uygun bulduğumuz ve deneme mülakatı için geldiğimiz Saraçlar köyünün muhtarı Osman Ağan' ın bir gece önce hayatını kaybettiği öğrenilmiştir. Bu gelişme bizi bir süre etkiledikten sonra Saraçlar köyünden bir kişiyi bulmak suretiyle köye gidilmiştir. Köy kahvesine oturarak köylülere bir süre çalışma hakkında bilgi aktarılmıştır. Ardından deneme mülakatlarını gerçekleştirmek üzere harekete geçilmiştir.

Arařtırmacılarđan Tugay Soykan kyn bakkalına F1 hane bařkanı mlakat formu ve eřine de F2 hane bařkanı eři mlakat formu uygulamıřtır. Aynı zamanda da kyn geici muhtarı olan ky azasına bir F3 muhtar mlakatı formu uygulamıřtır. Sinan Kurtuluř Bilgenođlu' da kyde bir aileye bir F1 ve bir F2 mlakat formu uygulamıřtır.

Deneme mlakatlarının Saralar ky ile ilgili kısmını tamamlayan arařtırmacılar ardından kyden ayrılmıřlar ve bir adet F3 muhtar mlakatı daha uygulamaları gerektiđinden, zel bir oto kiralayarak, Gaziler kyne gitmiřlerdir. Bu kyn muhtarıyla da bir F3 muhtar mlakatı yaptıktan sonra deneme mlakatı iin uygulanması gereken mlakat sayısını tamamlamıřlardır. Ardından Gkebey ilesine dnmřlerdir. Gece ge bir saat olduđundan Zonguldak' a araba kalmadıđını đrenmiřlerdir. Bunun zerine Zonguldak'a nasıl dnebileceklerini arařtırmıřlar ve iři servislerini kullanabileceklerini đrenmiřlerdir. Bylelikle bir iři servisi bularak Zonguldak'a ulařmıřlardır. Zonguldak'tan İstanbul otobsne binmiřlerdir ve 17 Mayıs 2003 sabahı İstanbul' a varmıřlardır.

İstanbul'a dndkten sonra, bazı nedenlerden dolayı bu arařtırmanın sahibi Tugay Soykan' ın sahadan toplanacak olan muhtar mlakatlarını deđerlendirerek bir tez yazması uygun grlmřtr.

Bu geliřmeden sonra arařtırmacı gruptan ayrılmamıř, grup toplantılarına katılmıř ve ana saha alıřması hari alıřmanın her safhasın da bulunmuřtur. Toplantılarda deneme mlakatları esas alınarak, mlakatlar gzden geirilmıř, gerekli sorular eklenmiř, iřlemeyen sorular ise ıkarılarak mlakat formlarına son hali verilmiřtir. Ardından ana saha alıřması yapacak olan ky grubu đrencileri bu mlakatları gerekli olduđu kadar ođaltmıřlardır.

6) RNEK SEİMİ:

Herhangi bir poplasyon da, belli bir yolla seilmıř, daha kk sayıdaki bireylerin ve objelerin oluřturduđu gruba "rneklem" adı verilir. İdeal olan

popülasyonun tümünün kapsamı içine alan bir araştırmadır. Ancak popülasyon bazen öyle büyüktür ki, elemanlarını tek tek incelemek zaman, maliyet ve emek faktörleri açısından zordur. Bu nedenlerle belli yollarla evrenden bir örneklem seçilir. (Kocacık, 1995: 18)

Bu çalışmada da ana saha araştırmasını gerçekleştiren Antropoloji bölümü köy grubu öğrencileri sahada kalınacak sürenin kısıtlı olması nedeniyle, çalıştıkları ilçeye bağlı olan köylere F3 muhtar mülakatlarını uygularken tesadüfî seçimle mülakat yapacakları muhtarları belirlemişlerdir. Her araştırmacı öğrenci en az 10 muhtarla görüşerek mülakatları gerçekleştirecektir. Böylelikle bir köyde en az 2 en fazla da 3 araştırmacı çalışacağından bir ilçeye bağlı köylerin sayısı 20 den azsa tamamı, fazla ise 20 ve üç araştırmacının olduğu ilçelerde 30 F3 muhtar mülakatı yapılacaktır.

Saha çalışması için örneklem belirlendikten sonra mülakatların bu örneklem içerisinde uygulanmasına geçilecektir.

7) MÜLAKATLARIN UYGULANMASI:

Muhtar mülakatlarının sahada uygulanması, ağustos ve eylül 2003' de 24 antropoloji öğrencisi tarafından gerçekleştirilmiştir. Bartın'a bağlı 92, Karabük' e bağlı 67 ve Zonguldak' a bağlı 79 köy muhtarıyla görüşen araştırmacılar toplamda 238 muhtar mülakatı yapmışlardır.

Araştırmacılar muhtarlara ulaşarak ortalama yirmi beş dakika süren mülakatlarını bizzat sahada gerçekleştirmişlerdir.

Ana saha çalışmasının bitmesiyle toplanan verilerin değerlendirilmesi aşamasına geçilecektir.

8) ARAŞTIRMADA ELDE EDİLEN VERİLERİN GRUPLANDIRILMASI:

Bu aşamada muhtar mülakatları kontrolden geçirilmiştir. (Ekim-Kasım 2003) Mülakatlar üç kez sayfa sayfa kontrol edilmiştir. İlk kontrollerde kırmızı kalemle, ikinci kontrollerde mavi kalemle ve üçüncü kontrollerde yeşil kalemle hatalı yerler işaretlenmiş ve yanlış bilgiler ya da işaretleme hataları düzeltilmiştir. Bu ayrıntılı kontrollerin sebebi; yapılacak olan döküm ve kodlama işlemlerinde en az hatayla karşılaşmak ve böylelikle baştan önlem alarak kolaylık sağlamaktır. Ayrıca bu kontrol aşaması daha sonraki aşama olan kod formunun hazırlanmasında çok faydalı olmaktadır çünkü mülakatların içeriği kavranmakta böylelikle kod formunda olması gereken kategoriler daha rahat tespit edilebilmektedir. Özellikle bu çalışmanın coğrafi sınırları 3 ile bağlı 238 köyü kapsadığından kategorilerde çeşitlilik fazla olmaktadır ve tespiti de zordur. Kontrol aşamasında muhtar mülakatlarının içerikleri kavranmış ve aynı zamanda hatalar tespit edilmiştir.

Mülakat formlarında tespit edilen hataların hangi sorularda olduğu yazılarak bir rapor hazırlanmış ve bölüme sunulmuştur. Hata dökümlerinden mülakat formlarında hangi sorularda hataların yoğunlaştığı böylelikle görülmüştür.

9) BİLGİLERİN TASNİFİ:

Hata dökümleri bitirildikten sonra, mülakatlardaki bilgileri bilgisayara sayısal ifadelerle taşıyabilmek için kod formu hazırlanması aşamasına geçilmiştir. Kod formu hazırlanmada önce mülakatlardaki sorulara verilmiş olan cevaplarda mülakat formunda kategorisi olmayan yani diğer seçeneğine giren cevapların yoğunluğa bakılmış ve bu yoğunluk yüksek oranda çıkarsa mülakatta olmayan kategoriler kod formuna eklenmiştir. Bunu için bazı sorulara tüm mülakatlarda verilmiş olan cevaplar incelenmiştir. Ayrıca açık uçlu sorulara verilen cevaplarda not edilmiş ve bunlar için kod formlarında kategoriler oluşturulmuştur. Bu çalışmalar Kasım ve Aralık 2003 boyunca sürmüştür.

Kod formu için bir yönergede hazırlanmıştır. Yönergenin amacı; cevaplara verilen sayısal değerleri hatırlatması ve böylelikle araştırmacıya kolaylık sağlamasıdır.

Kod formu hazırlandıktan sonra denemesi yapılmıştır. Kod formunun doğru işlediğini kanıtlamak için beş mülakat kod formuna dökülmüştür. Bu aşamada kod formunda bazı hatalar fark edilmiş ve düzeltilmiştir. Ardından beş mülakat daha kontrol amaçlı olarak mülakat formlarına dökülmüş ve hata olmadığı tespit edildiğinde kod formu son halini almıştır.

Kod formunun hazır olmasıyla birlikte Ocak 2004’ de mülakatlar kodlanmaya başlanmıştır ve ay boyunca kodlama sürmüştür. 238 muhtar mülakatı kod formlarına dökülmüştür.

Kodlamanın bitmesiyle bilgiler sayısal veriler hali dönüşmüş ve bu sayısal verilerin bilgisayara girişlerine başlanmıştır. Verilerin bilgisayara girişleri şubat-mart 2004 arası sürmüştür.

Sayısal verilerin kod formlarından bilgisayara aktarılmasının bitmesiyle tablo yapım aşamasına geçilmiştir.

10) TAKTİM VE TABLO YAPIMI:

Tabloların yapısını belirlemek için öncelikle çalışmanın ana ayrımının belirlenmesi gerekmiştir. Bu çalışmada kullanılan tabloların ana ayrımı Bartın, Karabük ve Zonguldak şeklindedir. Tablolar bu ana ayrıma göre hazırlanmıştır. Böylelikle çalışmada kullanılan tablolar, genel toplamlar dahil, 4 katlı olmuştur.

Eldeki verilere uygun 15 adet tablo şablonu hazırlanmıştır. Bilgisayarda sayılan veriler tablolara yazılarak tablolar oluşturulmuştur. Bu işlemler nisan ayı boyunca ve mayıs ayı başlarına kadar sürmüştür. Ardından tablolar bölüme kontrol için verilmiş ve tespit edilen hatalar düzeltilmiştir.

Tablo yapımı bittikten sonra grafikler hazırlanmış ve raporun yazım aşamasına geçilmiştir.

11) RAPORUN HAZIRLANMASI:

Araştırmanın en son safhasını oluşturur. Titiz çalışmalar neticesinde toplanmış, tanzim edilmiş bilgilerin mevcut literatürle takviye edilmesiyle ayrıntılı ve mukayeseli bir rapor hazırlanması sonunda araştırma neticelenir. (Akkayan 1979: 63)

Rapor yazımı araştırmanın en önemli noktasıdır. Çünkü tüm araştırma boyunca elde edilen bilgiler ve veriler burada yorumlanarak sunulmaktadır. Bu nedenle bu aşama da titiz davranılmalı ve eldeki veriler dikkatle incelenerek çok iyi yorumlanmalıdır. Özellikle çalışmanın bel kemiğini oluşturan tabloların anlattıkları iyi anlaşılmalı ve sayılar doğru yorumlanmalıdır.

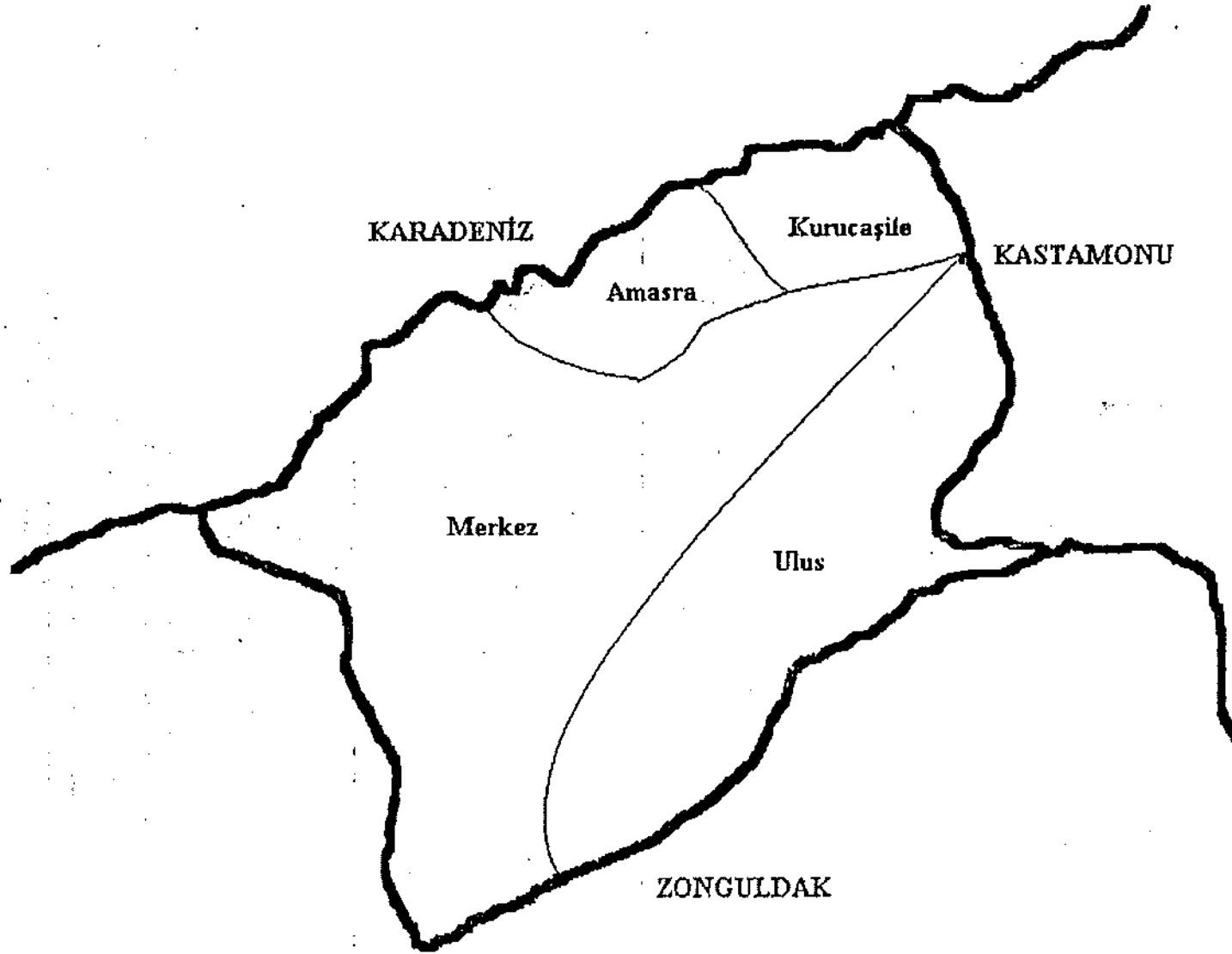
Rapor yazımında kullanılacak bir diğer veri ise araştırmacının gözlemleri ve saha da ilk ağızdan öğrendiği bilgiler olabilir, ancak bu çalışmanın eksik yanı saha çalışmasının ana saha kısmının gerçekleşmemiş olmasıdır. Bu yüzden köyler hakkında rapor yazımı sadece eldeki verilere göre ve geçmişte yapılmış saha çalışmalarına dayanılarak oluşturulacaktır. Ayrıca konun çok geniş bir coğrafyayı kapsaması ve muhtar mülakatlarındaki soruların köylerle ilgi genel özellikleri içermesi; çalışma da fazla ayrıntıya inilememesini beraberinde getirecektir.

Saha çalışmasında bulunmadan tabloları yorumlamak oldukça zor bir uğraştır. Ancak deneme mülakatı sırasında saha da edinilen gözlemler tablo yorumlaması sırasında kullanılmıştır. Saha çalışmasında mülakatları uygulayan öğrencilerden de gözlemleri hakkında bilgi alınmıştır. Ayrıca çalışmada kullanılan fotoğraflar ana saha çalışmasını yapan 24 öğrenci tarafından çekildiğinden belli bir bütünlük arz etmeye bilir. Ancak bu fotoğraflar en iyi şekilde seçilmeye çalışılmış ve çalışma yapılan sahaya ilgili görsel malzemede sunulmaya çalışılmıştır.

Bu çalışma köylerle ilgili bir araştırmadır ancak köy yerleşmelerinin bağlı olduğu illeri ve ilçeleri tanımakta yararlı olacaktır. Bu sebeple Bartın, Karabük ve

Zonguldak köylerine geçmeden önce köylerin bağlı olduğu il ve ilçelerin özellikleri hakkında bilgi sahibi olmalıyız. Bundan sonraki bölümlerde Bartın, Karabük ve Zonguldak illerinin özellikleri hakkında bilgiler verilecek. Ayrıca çalışma yapılan köylerin bağlı olduğu ilçelerin özellikleri hakkında da bilgiler sunulacaktır.

3. BÖLÜM



KARADENİZ

Kurucayıle

KASTAMONU

Amasra

Merkez

Ulus

ZONGULDAK

Bartın İli

BARTIN İLİ ÖZELLİKLERİ

A)TARİHÇESİ:

a) Bartın Adının Kaynağı:

Antik çağda Parthenios adı verilen Bartın Irmağının kenarında kurulan Bartın Kentinin PARTHENIA adıyla anıldığı ve zamanla Bartın' a dönüştüğü yazılı kaynaklardan anlaşılmaktadır. (Cumhuriyetin 75. Yılında Bartın, 1998: 16)

b) Eski Çağlarda Bartın:

Bartın'ın ilk sahiplerinin, M.Ö. 14. yy. da Gaskalar ve 13.yy. da Hititler olduğu kabul edilmekte, daha sonra Bolu Havalisine yerleşen Bitinyalılar ile Kastamonu Havalisinde hüküm süren Paflangonyalıların, sınırlarını Parthenios' a kadar genişlettikleri böylece Bartın topraklarının bu iki egemenliğin sınırları içinde yer aldığı bilinmektedir. (Cumhuriyetin 75. Yılında Bartın, 1998: 16)

12. yy. sonlarında Bithynie Bölgesindeki Bartın Friglerin, Paphlangonie Bölgesindeki Amasra Fenikelerin eline geçmiştir. 9.yy. da Akdeniz'deki güç dengelerinin bozulmasıyla Fenikeliler ve ortakları Karyalılar Amasra ve Kromna' yı terk ettiler. Karanlık geçen yüzyıllık bir dönemden sonra, 7.yy. başlarında bölge İonların soyundan gelme Megaralı göçmenlerin eline geçti. Bartın ve çevresi 7.yy. sonlarında Kimmerlerin, 6.yy. da Lidyalıların, 547 yılında da Perslerin hakimiyetine girdi. 334 yılında, Makedonya Kralı İskender, Perslerin hakimiyetine son vererek bölgenin sahibi oldu. Bartın ve çevresi yöredeki savaşlar sonrasında 279 yılında Pontus krallığının egemenliğine girdi. (Cumhuriyetin 75. Yılında Bartın, 1998: 17)

c) Bizans Döneminde Bartın:

M.Ö. 70 yılında Anadolu' ya giren Romalılar, Pontus Krallığının egemenliğine son vererek bölgeye sahip oldular. M.S. 395 yılına kadar Roma İmparatorluğuna ait

olan bölge, Roma-Bizans bölünmesi üzerine Bizanslılara düşmüştür ve uzun sürede Bizanslıların hakimiyetinde kalmıştır. (Cumhuriyetin 75. Yılında Bartın, 1998: 17)

d) Ortaçağ' da ve Osmanlı Döneminde Bartın:

Bartın ve çevresi M.Ö. 390 yıllarında Hazar Hükümdarı Sahip Han komutasındaki Peçenek ve Kumanların, M.S. 798 yıllarında Abdülmelik Komutasındaki Arapların, 800 yıllarında Selçukluların ve 865 yıllarında da Rusların yoğun akımlarına hedef oldu. Türklerin yöreye ilgisi 1084 yıllarında başladı ve Bartın ile çevresi Bizanslılardan sonra 11. yy. sonlarında Anadolu Selçuklularının eline geçti. 200 yıllık Selçuklu döneminden sonra 1326' da Candaroğulları Beyliğinin ve 1392' den itibaren de Osmanlı İmparatorluğunun sınırlarına dahil oldu. Bartın, Osmanlı Döneminin 1460-1692 yılları arasında Anadolu Beylerbeyliği' ne bağlı Bolu Sancağı sınırları içinde yer aldı. Bolu sancağının kaldırılmasıyla 1692-1811 yılları arasında Voyvadalıkla yönetilen Bartın 1811 yılında Kastamonu Vilayetine bağlı olarak yeniden kurulan Bolu sancağına bağlandı. Bu dönemde ticari potansiyeliyle bölgenin pazar yeri olan ve Oniki Divan adını alan Bartın, 1867 yılında ilçe oldu. 1876 yılında da Belediye teşkilatı kuruldu. (Cumhuriyetin 75. Yılında Bartın, 1998: 18)

B) COĞRAFİ YAPI:

Bartın ilinin coğrafi konumu; Karadeniz Bölgesinin batı bölümünde 41-40 kuzey enlemi ile 32-22 doğu boylamı arasında yer alır. Kuzeyini 59 km. lik sahil şeridiyle Karadeniz çevrelerken, doğuda Kastamonu, doğu ve güneyde Karabük, batıda ise Zonguldak illeriyle komşudur. Yüzölçümü 2.143 kilometrekare olup, ortalama yükseklik 25 m. dir. (Cumhuriyetin 75. Yılında Bartın, 1998: 11)

a) Yüzey şekilleri:

ı) Dağlar:

Bartın; doğu ve kuzeyden yüksekliği 2000 m. yi geçmeyen dağlarla çevrilidir. Dağlar, yüksek olmamakla birlikte oldukça dik, sahillere doğru sarp ve kayalıktır.

En önemli dağları; Aladağ, Kocadağ, Karadağ, Kayaardı, Karasu ve Arıt dağlarıdır. Kent merkezini batıdan Aladağ, kuzeyden Karasu dağları ve doğudan Arıt Dağları kuşatmaktadır. Halatçıyaması, Ordüyeri, Kırtepe ve Ömertepesi kentin üzerine kurulduğu dört önemli tepedir. (Cumhuriyetin 75. Yılında Bartın, 1998: 11)

ii) Ovalar:

Bartın Irmağı ve kolları tarafından derin bir biçimde parçalanmış arazi çok engebeli bir görünümündedir. Irmağın genişlediği alanlarda ve dağların oldukça dik yamaçları arasında dar ve derin vadiler yer alır. Kent merkezlerine inildikçe ovalar artmaktadır. (Cumhuriyetin 75. Yılında Bartın, 1998: 11) Sosyal antropolojik saha çalışmasının yapıldığı Bartın köylerinde de arazinin engebeli oluşunun köylerde yerleşim şekillerini etkilediği; yüzey şekillerinden dolayı bazı köylerin dağınık yerleşim özellikleri taşıdığı saptanmıştır. Ayrıca arazinin engebeli oluşunun tarımda teraslandırma sistemini yarattığı da köylerde görülmüştür. Bartın'a bağlı köylerde yapılan çalışmalar neticesinde varılan sonuçlar 9.bölümde anlatılmaktadır.

iii) Akarsuları:

Bartın'ın en önemli akarsuyu M.Ö.'ki yıllarda Parthenios adı ile anılan ve kente adını veren Bartın Irmağıdır. Başlıca iki kolu olan-Kocaçay ve Kocanazçayı- ırmak Bartın merkezinde Gazhane Burnu'nda birleşip 12 km yol kat ederek Boğaz mevkinde Karadeniz'e ulaşır.

Bartın Irmağı; üzerinde 300 tonluk gemilerle Karadeniz'den kente kadar ulaşım yapılabilen bir akarsudur.

Bartın'ın diğer önemli akarsuları: Kurucaşile topraklarında doğan ve Karadeniz'e ulaşan Kapısuyu ve Tekkeönü Dereleri ile Ulus-Uhuyayla'yı sulayan Ovaçayı ve İnönü Dereleridir. (Cumhuriyetin 75. Yılında Bartın, 1998: 12)

Bartın'a bağlı köylerde yapılan saha çalışmasında köylerden geçen dereler, akarsular veya ırmaklarda tespit edilmiştir. Dereler köylerde en fazla tespit edilen toprak

üstü zenginlikleridir. Köylerin toprak üstü zenginlikleriyle ilgili bilgiler çalışmanın 9. bölümünde; köylerin sahip olduğu doğal kaynaklar kısmında anlatılmaktadır.

b) Bitki Örtüsü:

Bartın'ın 2143 kilometrekare olan yüzölçümünün % 46' sını ormanlar, % 35' ini tarımsal alanlar, % 7' sini çayır ve meralar, % 12' sini de kültüre elverişsiz alanlar ve yerleşim merkezleri kaplamaktadır.

Doğal bitki örtüsü olarak, orman altı bitkileri dikkat çeker. Genellikle geniş ve iğne yapraklı ağaçlardan oluşan ormanlar, ülke ekonomisine büyük katkılar sağlamaktadır. Başlıca ağaç türleri: Köknar, meşe, akçaağaç, karaağaç, ıhlamur ve kayın ağaçlarıdır. (Bartın Halk Kültürü Ansiklopedisi,: 23)

Sosyal antropolojik saha çalışmasının yapıldığı Bartın köylerinde -yukarıdaki bilgilere paralel olarak- köylerde geniş (yayvan) yapraklı ve iğne yapraklı ağaçlar tespit edilmiş ayrıca en fazla görülen geniş yapraklı bitki örtüsünün meşe, gürgen olduğu tespit edilmiş ayrıca iğne yapraklı bitki örtüsünün de çam ve köknar olduğu görülmüştür.

c) Yaban Hayatı:

Bartın'ın yaban hayatını çift yaşamlılar, sürüngenler, memeliler ve kuşlar oluşturur.

Çift yaşamlılardan kurbağa çeşitleri ve şeritli semender; sürüngenlerden keler, kertenkele, yılan ve tosbağa çeşitleri; memelilerden kurt, çakal, gelincik, porsuk, tilki, ağaç sansarı, sincap, kirpi, köstebek, yabani domuz, tavşan, karaca ve yarasa türlerini sayabiliriz. Kuş çeşitleri arasında leylek, saksığan, üveyik, gugukkuşu, saka, serçe, atmaca, doğan, bildircin, sülün, keklik, baykuş, ağaçkakan, bülbül sayılabilir. (Cumhuriyetin 75. Yılında Bartın, 1998: 13)

Köylerde, çalışma içinde yaban hayatı da sorulmuştur. Çalışma yapılan Bartın köylerinde, muhtarların vermiş oldukları beyanlar doğrultusunda tespit edilen yabani hayvanlar; domuz, kurt, tilki, ayı, sansar, çakal, geyik, karaca, tavşan, gelincik, porsuk v.d. olmuştur.

d) İklimi:

Bartın' da yazları sıcak, kışları serin geçen ılıman deniz iklimi (Karadeniz İklimi) hüküm sürmektedir.

Denize yakınlığı ve pek yüksek olmayan dağ sıralarının kıyıya paralel oluşu, genellikle kıyı şeridi üzerinde sıcaklık farklarının azalmasına, nemin artmasına ve Balkanlardan gelen hava kütlelerinin etkisinde kalmasına neden olmaktadır.

Türkiye ortalamasının iki katından fazla yağış alan Bartın' da yıllık yağış tutarı; merkezde 1000, yüksek kesimlerde 1200 milimetre küp' tür. Nisbi, nem oranı % 80 düzeyindedir. Rüzgar genelde güneydoğu' dan kuzeybatı' ya ortalama 2.4 m/s hızla esmektedir.

Bartın' da en sıcak ay; ortalama 23C sıcaklık ile Temmuz, en soğuk ay; 4.2C sıcaklık ile Aralıktır. Toplam açık günler sayısı; 225, yağışlı günler sayısı; 125 ve karla örtülü günler sayısı; 15' dir. (Cumhuriyetin 75. Yılında Bartın, 1998: 14)

C) İDARİ YAPI:

Bartın 1924'de Zonguldak'ın ilçesi olmuştur. 28 Ağustos 1991'de ise il statüsüne kavuşur.

D) NÜFUS:

Bartın İli' nin 2000 yılı sayımına göre nüfusu 184.178 dir. Nüfusun % 47,35' ini oluşturan erkek sayısı 87.211 iken, % 52,65' ini oluşturan kadın sayısı 96.967 dir.

1990-2000 dönemindeki yıllık nüfus artış hızı (azalış) yaklaşık binde -11 dir. Bu dönem zarfında bütün ilçelerin nüfusunda azalma görülmektedir.

Nüfusun % 26,06' sını oluşturan 48.002 kişi kentsel, % 73,94' nü oluşturan 138.176 kişi kırsal kesimde yaşamaktadır. İl merkezi ile Ulus ve Kurucaşile ilçeleri şehir merkezi nüfuslarında artış görülürken Amasra ilçesi şehir merkezi nüfusunda azalma gözlenmiştir. Bartın İli genelinde köy nüfusunun hızla azaldığı görülmektedir. (www.bartın.gov.tr.)

Yukarıda ki veriler Bartın köylerinde nüfusun azaldığını göstermektedir. Bizimde, Bartın köylerinde yaptığımız araştırmalar, Bartın köylerinden başka illere yoğun göç olduğunu göstermektedir. Çalışma da Bartın köylerinden son yıllarda göç eden haneler olup-olmadığı sorulmuş ve yanıtlar alınmıştır. Daha sonra bu yanıtlar tablolaştırılmıştır. Bartın köylerinin ve diğer çalışma yapılan illere bağlı köylerin nüfus özellikleri ve göç yapıları 9. bölümde anlatılmaktadır.

E) ULAŞIM:

Bartın İlinin toplam karayolu uzunluğu 281 km olup, bunun 142 km' si devlet yolları ağında yer alır. İlde otoyol yoktur.

Yük ve yolcu taşımacılığında uluslar arası liman olarak hizmet veren Bartın limanı yük ve yolcu giriş-çıkış gümrük kapısıdır. Amasra ve Kurucaşile limanları ile Tekkeönü balıkçı barınağı liman olup, yat limanı olarak gelişme potansiyeline sahiptir.

Bartın il sınırları içinde demiryolu bulunmamaktadır. Bartın'a demiryolu ile ulaşım, il merkezine 38 km uzaklıktaki Saltukova tren istasyonu ile sağlanmaktadır.

Bartın'a en yakın havalimanı 38 km uzaklıktaki Saltukova havalimanıdır. (www.bartın.gov.tr.)

Saha çalışması yapılan Bartın köylerin de ilçelere olan uzaklıklar, ilçeye köy arasındaki yolların kalitesi gibi sorular sorulmuş ve cevaplar alınarak tablolastırılmıştır. Ayrıca yolların iklim şartlarından etkilenip etkilenmediği de araştırılmıştır. Köylerle ilgili bu tip bilgiler çalışmamızın ilerleyen bölümlerinde sunulacaktır.

F) EKONOMİ:

a) Tarım ve Hayvancılık:

Bartın'ın ılıman iklimi tarım için çok uygundur. Ancak tarım arazilerinin küçük parçalar halinde çok dağınık ve yer yer engebeli olması makineli tarım yapılmasını zorlaştırmakta, bu da tarımın yeterince gelişmesini engellemektedir. Yörede hakim ekonomik sektör olan kömür, tarımdan gelir elde etme düşüncesini arka plana itmiştir. Makineli tarımın yapılmayışı verimi düşürmekte ve maliyeti artırmaktadır. Son yıllarda kırsal kesimden kentlere göçün artması tarım alanlarının kullanımını daha da azaltmaktadır.

Taban ve yamaç topraklardan oluşan küçük tarım alanları, karakter ve iklim bakımından bahçe tarımına çok uygun olduğundan son dönemde yürütülen çalışmalarla birlikte seracılık hızla gelişmektedir. Bartın' da çiftçi aileler tarım ve hayvancılığı küçük işletmeler halinde birlikte yapmaktadır. İşletme büyüklüğü tarımda 25 dekar, hayvancılıkta birkaç büyükbaş ortalamasındadır.

Çalışma yapılan Bartın köylerinde yukarıda belirtildiği gibi maden sektörü önemli bir yer teşkil etmemektedir. Çalışma yapılan köylerde geçim kaynakları daha

çok tarım ve hayvancılık faaliyetleridir. Çalışmanın ilerleyen bölümlerinde Bartın köylerindeki geçim kaynakları, tarım ve hayvancılık faaliyetleri anlatılacaktır.

b) Sanayi:

Kalkınmada birinci derecede öncelikli iller arasında yer alan Bartın, sanayileşmesini henüz tamamlayamamıştır. İstihdamın kömür ocaklarında yoğunlaşması diğer kollardaki sanayileşmenin uzun süre geri planda kalmasına yol açmıştır. Kamunun başlattığı sanayileşme süreci Bartın'ın il olmasından sonra özel sektör yatırımları ile devam etmiştir. Coğrafi konumu, ulaşım, özellikle deniz ulaşımı, pazara yakınlık, nüfus, nitelikli insan gücü, enerji alt yapısı ve hatta tasarruf yönünden sanayileşme için yeterli potansiyeli bulunmasına rağmen özel sektörü sanayi alanına istenilen düzeyde çekemeyişin en önemli nedeni alt yapısı hazır sanayi arsalarının bulunmayışıdır.

Günümüzde ekonomik koşullara bağlı olarak 3000-4000 civarında kişiye istihdam imkanı sağlayan sanayi yatırımları; özel sektörde toprak, ağaç, metal, gıda, kağıt ve tekstil sektörlerinde yoğunlaşmıştır. Kamu sektöründe ise sadece kömüre dayalıdır.

Sosyal antropolojik saha araştırmasının yapıldığı Bartın köylerinde sanayi işçiliği yoğun olarak gözlemlenmemiştir. Yukarıda belirtildiği gibi çalışma yapılan köyler daha çok tarım ve hayvancılık faaliyetleriyle geçinmektedir. Ayrıca emekli maaşı da önemli bir geçim kaynağıdır.

c) Madencilik:

Bartın ve çevresi 1. ve 2. jeolojik devirlere ait kalker karbon araziden oluşmaktadır. Bölgenin sahil kesiminde Tarlaağzı, Amasra, Kurucaşile ve Arıt yöreleri geniş kömür damarlarıyla kaptır. M.T.A. tarafından yapılan tespitlere göre yörede kuvartis, şiferton, yapı taşları, dolomit, mama alçıtaşı, kil yatakları, volkanik taş ve inşaat kumları çeşidinden zengin maden yatakları vardır. Ancak T.T.K. kurumu tarafından işletilen kömür yatakları dışında diğer maden kaynaklarından yeterince

yararlanılmamaktadır. Bu madenler kiremit, tuğla ve çimento sanayisinin hammadde ve katkı maddelerini oluşturmakta ve yöreye özgün tuğla sanayisinin kalitesinin yüksek olmasını sağlamaktadır. Ulus yöresindeki oldukça sert ve değişik renkteki mermer yatakları önemli bir potansiyel içermektedir.

Çalışma yapılan Bartın köylerinde madencilikten geçimini sağlayan kişilerin köyler de az sayıda olduğu iler ki bölümlerde görülecektir.

d) Ormancılık:

Zengin orman kaynağının bölgeye kazandırdığı kerestecilik önemli bir iş kolu olarak hemen her dönem varlığını ortaya koymuştur. Bartın' da kereste fabrikası, kereste şeridi, marangoz ve çekici atölyeleri gibi irili ufaklı 429 adet işletme ile Ulus ilçesinde 12 adet kereste fabrikası ve 11 adet marangoz atölyesi faaliyet göstermektedir. Orman varlığının bu zenginliğine oranla mobilya sanayisinin aynı ölçüde geliştiği söylenemez.(www.bartın.gov.tr.)

Çalışma yapılan Bartın köylerinin orman kenarı ve orman içi bir yapıya sahip olması ormancılığı önemli geçim kaynaklarından biri yapmaktadır. Köylerin geçim kaynakları kısmında ormancılık faaliyetleri de anlatılacaktır.

G) SAĞLIK:

Bartın' da Sağlık Bakanlığına bağlı 32 Sağlık Ocağı, 1 Verem Savaş Dispanseri, 1 Ana Çocuk Sağlığı ve Aile Planlaması Merkezi, 1 Halk Sağlığı Laboratuvarı, 1 112 Acil Yardım ve Kurtarma Merkezi, 2 Devlet Hastanesi, 1 Göğüs Hastalıkları Hastanesi, 1 SSK Hastanesi ve 4 SSK Dispanseri bulunmaktadır.

İlin genelinde toplam Sağlık Bakanlığına bağlı 40 uzman hekim, 115 pratisyen hekim, 14 diş hekimi görev yapmaktadır. 159 hemşire, 93 ebe, 57 sağlık teknisyeni, 3 eczacı ve 42 sağlık memuru ile birlikte toplam 523 sağlık görevlisi bulunmaktadır. (www.bartın.gov.tr.)

Sağlık konusuna çalışma yapılan Bartın köylerinde de değinilmektedir. 9. bölümde köylerde sağlık kısmında bu konu anlatılmaktadır.

H) EĞİTİM:

Bartın' da cumhuriyet ile birlikte eğitim-öğretim faaliyetleri ivme kazanmıştır. 1997 verilerine göre okuma-yazma oranı % 97' ye ulaşmıştır. (Cumhuriyetin 75. Yılında Bartın, 1998: 14)

Eğitim – öğretim faaliyetleri 16 lise ve dengi okul, 48 ilköğretim okulu ve 121 birleştirilmiş sınıflı ilköğretim okulunda 2.156 öğretmen ve 27.600 öğrenci ile sürdürülmektedir. Ayrıca birer Çıraklık Eğitim Merkezi, Eğitim Araçları ve Donatım Merkezi, Rehberlik ve Araştırma Merkezi ile 4 Halk Eğitim de örgün ve yaygın eğitim hizmetinde bulunmaktadır. (Cumhuriyetin 75. Yılında Bartın, 1998: 14)

Çalışma yapılan Bartın köylerinde eğitim konusuna da değinilmiş ve köylerde bulunan okullara, sayılara ilişkin bilgiler toplanmıştır. 9. bölümde bu bilgiler köylerin ortak kamu malları kısmında sunulmaktadır.

I) GELENEKSEL VE KÜLTÜREL HAYAT:

a) Şive Özellikleri:

Bartın' ın şivesi, kültürel zenginliğin göstergesi olan yöresel şive özellikleri açısından ilgi çekicidir. Bartınlı, günümüzde yazım ve anlatım dilimizi en iyi şekilde kullanırken, yöresel şiveyle konuşmaktan da ayrı bir zevk almaktadır. İsteddiği bazı kelimeleri kısaltıp, bazı kelimeleri uzatarak, bazen de yöreye özgü kelimelerle yöresel tarzla anlatır. Aşağıda Bartın şivesi ile ilgili bazı örnekler verilmiştir:

Toptallası: Top sahası, stadyum.

Lembellek: Boşluk kalmayacak şekilde.

Ösger: rüzgar.

Madaf: Aranılan, beğenilen.

Marta: Gizliliği kalmamış, değerden düşmüş.

Mazak: Çok ham, olmanmış meyve.

Lomiom: Herkese karşı kırıcı olan, lafını bilmeyen kişi.

Kıyrdam: Sözüne pek güvenilmeyen, hafif kadın.

Mesmüs: Elinden iş gelmeyen, ağzı laf yapmayan kişi.

b) İnanışlar:

Gemi atması töreni, geçmiş 300-400 yıl öncesine dayanan Gemi yapıcılığı kadar eski bir gelenektir. Tersanelerde yapımı tamamlanan gemilerin suya indirilmesi Bartın halkının inanışlarını yansıtan ilginç bir örnektir. O gün adeta ekntin bayramıdır. Halk, bu günkü Yalı caddesinde toplanır. Meydanlar ve gemiler bayraklarla süslenir, kurbanlar kesilir, çeşitli eğlencelerle ve alkışlarla gemiler mandalarla çekilerek ırmağa indirilir. Fakat halk arasında dikkati çekenler ve saygı görenler hep hamile kadınlar olur. Çünkü Bartın halkı Gemi Atmasını izleyen hamile hanımların doğumlarının kolay olacağına inanırlardı. (Cumhuriyetin 75. Yılında Bartın, 1998: 55)

c) Gelenek ve Görenekler:

Gelenek ve göreneklerin en çarpıcı örnekleri, Garıla Pazarı ile uzun yıllar anılarda yaşayıp dilden dile dolaşan Bartın düğünleri ve topluca kutlanan Dini Bayramlar' da görülür.

i) Garıla (Kadınlar) Pazarı:

Bartın' da her Salı ve Cuma günleri kurulan Garıla Pazarı; bir yandan 200 yıllık bir geleneği yansıtırken, diğer yandan da köylüyle kentliyi kaynaştıran önemli bir Pazar olma özelliği taşımaktadır. (Foto No: 1)

ii) Bayram Kutlamaları:

Günümüzde, özellikle Merkez, Amasra ve Kurucaşile ilçelerinin bazı köylerinde Dini Bayramlar bölgesel olarak topluca kutlanmaktadır. Bayramı birlikte kutlayanlar, ya birbirine çok yakın köyler veya Karadeniz' in coğrafi yapısı nedeniyle birbirinden ayrı tepecikler üzerinde kurulmuş aynı köyün mahalleleridir.

m) Dügünler:

Bir hafta süren eski Bartın dügünlerinde; gelenek ve görenekler, halk müziği, türküler ve halk oyunları; kısaca folklorik öğelerin tümü iç içe sergilenirdi.

Çalışma yapılan Bartın köylerinde evlilik ve sünnet dügünleri sorulmuş ayrıca köylerde yapılan diğer kutlama ve törenlerde tespit edilmeye çalışılmıştır. Köylerdeki geleneksel hayat ve kültür böylelikle tespit edilmiştir.

Bu bölümde çalışmanın bir kısmı oluşturan köylerin bağlı olduğu Bartın ilinin özellikleri anlatılmaya çalışıldı. Böylelikle köyler anlatılmadan önce Bartın yöresi hakkında bilgi edinme imkanı bulundu. Çalışmanın sınırları içerisinde Karabük ve Zonguldak köyleri de bulunduğundan bu iki ilinde özellikleri ilerleyen bölümlerde anlatılacaktır.

Çalışma yapılan köylerin bir kısmının bağlı olduğu Bartın ilinin özelliklerine bakıldıktan sonra çalışma yapılan köylerin bağlı bulunduğu ilçelerin özelliklerine ve çalışma yapılan köylerin alfabetik olarak dizilmiş listesine geçebiliriz.

4. BÖLÜM

BARTIN' DA SOSYAL ANTROPOLOJİK SAHA ÇALIŞMASI YAPILAN KÖYLERİN BAĞLI OLDUĞU İLÇELER VE ÇALIŞMA YAPILAN KÖYLERİN LİSTESİ:

Bu bölümde Bartın'da çalışma yapılan köylerin bağlı bulunduğu ilçelerin özelliklerine ve çalışma yapılan köylerin hangileri olduğuna bakılacaktır.

a) Merkez ilçe:

Merkezi, Bartın Nehri'ni oluşturan Koca ve Kocanaz çaylarının çevrelediği tepecikler üzerinde kurulmuştur. Denizden uzaklığı 12 km dir. Batısında Mugoda Dağı ile Aladağ, kuzeyinde İnkumu Dağı bulunur. Merkez ilçenin yüzölçümü 1151 km dir.

Bartın Merkez ilçesinin nüfusu 2000 yılı sayım sonuçlarına göre toplamda 184.178 dir. Bu nüfusun 46.002 'si şehir 136.176'sı köy nüfusudur.

Bartın' ın Merkez ilçesinde yapılan antropolojik saha araştırmasında 30 köye gidilmiş ve 30 muhtarla F3 muhtar mülakatı yapılmıştır. Mülakat gerçekleştirilen köyler alfabetik olarak aşağıda gösterilmektedir:

1	BARTIN	MERKEZ	AHMETPAŞA
2	BARTIN	MERKEZ	AKBABA
3	BARTIN	MERKEZ	AKÇAALI
4	BARTIN	MERKEZ	ALGÖLÜ
5	BARTIN	MERKEZ	ARIÖNÜ
6	BARTIN	MERKEZ	AŞAĞI DERE
7	BARTIN	MERKEZ	BAŞOĞLU
8	BARTIN	MERKEZ	BEDİL
9	BARTIN	MERKEZ	BÜYÜK KIZIL KUM
10	BARTIN	MERKEZ	BÜYÜKKIRAN
11	BARTIN	MERKEZ	ÇAKIRDEMİRCİLER
12	BARTIN	MERKEZ	ÇAKIRKADI
13	BARTIN	MERKEZ	ÇAMLIK
14	BARTIN	MERKEZ	ÇAYIR
15	BARTIN	MERKEZ	ELLİBAŞ
16	BARTIN	MERKEZ	ESENYURT
17	BARTIN	MERKEZ	GECEN

18	BARTIN	MERKEZ	HACIKATIPOĞLU
19	BARTIN	MERKEZ	KAMAN
20	BARTIN	MERKEZ	KARAHÜSEYİNLİ
21	BARTIN	MERKEZ	KAYADIBI KAVLAK
22	BARTIN	MERKEZ	KURT KÖY
23	BARTIN	MERKEZ	KUTLUBEY-TABAKLAR
24	BARTIN	MERKEZ	ŞAHNE
25	BARTIN	MERKEZ	ŞAR KÖY
26	BARTIN	MERKEZ	ŞİREMİR TABAKLAR
27	BARTIN	MERKEZ	UZUNÖZ
28	BARTIN	MERKEZ	YANAŞ KÖYÜ
29	BARTIN	MERKEZ	YEĞENLİ
30	BARTIN	MERKEZ	YENİ KÖY

b) Amasra:

Merkezi, Bartın'ın kuzeyinde dik yamaçların Karadeniz'le buluştuğu yedi tepe, beş yarım ada ve iki ada üzerinde kurulmuştur. Amasra'nın kuzeyinde Kuşkaya, doğusunda Karabalçık ve güneydoğusunda Esenler Dağı bulunmaktadır.

İlçe ekonomisi, daha ziyade İlçe' de bulunan maden ocaklarına dayansa da, kırsal kesimde tarım ve hayvancılıkta önemli gelir kaynağıdır. Tarihi 17.yy.' a dayanan ağaç oymacılığı da Amasra ve köylerinde sürdürülmektedir. İlçede önemli gelir kaynaklarından biride turizm sektörüdür. Ayrıca balıkçılıkta önemli bir gelir kaynağıdır. (www.bartın.gov.tr.)

2000 sayımına göre Amasra'nın toplam nüfusu 16.122 dir. İlçe merkezi nüfusu 6.338; köy nüfusu ise 9.784 tür.

Bartın'ın Amasra ilçesinde yapılan antropolojik saha araştırmasında 20 köye gidilmiş ve 20 muhtarla F3 muhtar mülakatı yapılmıştır. Mülakat gerçekleştirilen köyler alfabetik olarak aşağıda gösterilmektedir:

İL İLÇE KÖY

1	BARTIN	AMASRA	AHATLAR
2	BARTIN	AMASRA	AKKONAK
3	BARTIN	AMASRA	ALİ OBASI
4	BARTIN	AMASRA	BOSTANLAR
5	BARTIN	AMASRA	CUMAYANI
6	BARTIN	AMASRA	ÇAKRAZOVA
7	BARTIN	AMASRA	ÇAKRAZŞEYHLER
8	BARTIN	AMASRA	ESENLER
9	BARTIN	AMASRA	GÖÇGÜN
10	BARTIN	AMASRA	GÖÇGÜN DEMİRCİ
11	BARTIN	AMASRA	GÖMÜ
12	BARTIN	AMASRA	HATİPLER
13	BARTIN	AMASRA	KALAYCI
14	BARTIN	AMASRA	KAZPINAR
15	BARTIN	AMASRA	MAKARACI
16	BARTIN	AMASRA	ŞENYURT
17	BARTIN	AMASRA	ŞÜKÜRLER
18	BARTIN	AMASRA	TARLAĞZI
19	BARTIN	AMASRA	YAHYA YAZICILAR
20	BARTIN	AMASRA	YUKARISAL

c) Kurucaşile:

Merkezi, Bartın' ın kuzey doğusunda zeytin ve sandal burunları ile sınırlanan koylar üzerinde kurulmuştur. Ortalama yükseklik 20-300 m. ve arazi eğimi % 50' dir. Kemerlik, Akyar, Armutçalı, Bakacakaya önemli yükseltileridir. Tekkeönü, Başköy, Kapısuyu ve Gölderesi adı altında dereler yer alır. Yüz ölçümü 159 km dir.

İlçe nüfusunun büyük bir bölümü tarım ve hayvancılığın yanı sıra, maden ocakları ile ahşap tekne yapımıcılığı yapmaktadır. Kurucaşile' de son 30 yıla kadar savaş gemilerinden yük gemilerine kadar pek çok gemi tipi yaratılmıştır. Bu geleneksel meslek son otuz yılda farklı 3 aşama geçirmiştir. Yük gemici, Balıkçı Teknesi ve Yatçılık. Ahşap tekne yapımıcılığı, hızla değişen dünya koşullarında varlığını sürdürebilen, usta-çırak eğitimi ile köklü bir meslek olmuştur. İlçe' de balıkçılıkta önemli boyutlarda yapılmaktadır. İlçenin en önemli gelir kaynaklarından biride fındıktır.

Bartın' ın Kurucaşile ilçesinde yapılan antropolojik saha araştırmasında 20 köye gidilmiş ve 20 muhtarla F3 muhtar mülakatı yapılmıştır. Mülakat gerçekleştirilen köyler alfabetik olarak aşağıda gösterilmektedir:

	İL	İLÇE	KÖY
1	BARTIN	KURUCAŞILE	ALAPINAR
2	BARTIN	KURUCAŞILE	ÇAYALTI
3	BARTIN	KURUCAŞILE	DANIŞMENT
4	BARTIN	KURUCAŞILE	DİZLERMEZECİ
5	BARTIN	KURUCAŞILE	ELVANLAR
6	BARTIN	KURUCAŞILE	HACI KÖY
7	BARTIN	KURUCAŞILE	HİSAR KÖYÜ
8	BARTIN	KURUCAŞILE	KALE
9	BARTIN	KURUCAŞILE	KANATLI
10	BARTIN	KURUCAŞILE	KAPI SUYU
11	BARTIN	KURUCAŞILE	KARAMAN
12	BARTIN	KURUCAŞILE	KAVAKLI
13	BARTIN	KURUCAŞILE	KÖMEÇ
14	BARTIN	KURUCAŞILE	MEYDAN
15	BARTIN	KURUCAŞILE	PAŞALILAR
16	BARTIN	KURUCAŞILE	SARIDERESİ
17	BARTIN	KURUCAŞILE	ŞEYHLER
18	BARTIN	KURUCAŞILE	UĞURLU
19	BARTIN	KURUCAŞILE	YENİ KÖY
20	BARTIN	KURUCAŞILE	ZİYARET

d) Ulus:

Bartın' ın güneydoğu yönünde, Ulus ve Eldeş çaylarının birleştiği bir vadide kurulmuştur. Doğusunda İğneciler, batısında Ulukaya ve Karakaya Dağları bulunmaktadır. Batıda Uluyayla eteklerinde Eldeş Vadisinin uzunluğu 30 km. dir.

İlçe ekonomisinin bel kemiği orman ürünlerine bağlı olarak kerestecilik ve maden ocakları oluşturmaktadır. Son yıllarda plansız ve bilimsiz olarak kesilen ağaçlar, orman alanlarının giderek azalmasına ve bu sektöre bağlı olarak ekonomisinde çökmeye sebep olmuştur. Bu nedenle büyük metropollere hızlı bir göç başlamıştır.

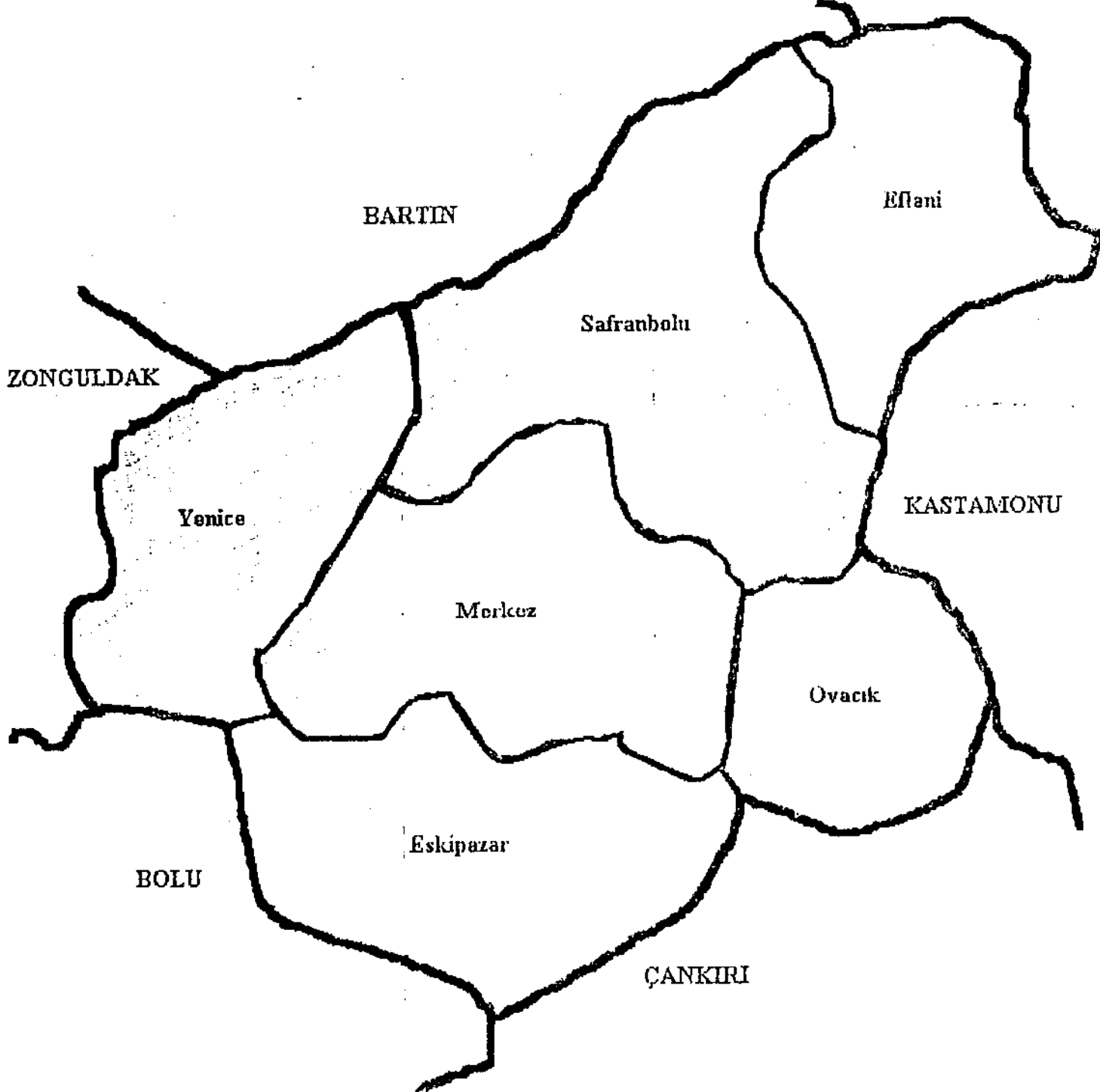
2000 yılı genel sayım sonuçlarına göre Ulus'un toplam nüfusu 28.822 dir. İlçe merkezinin nüfusu; 3.598, köylerinin nüfusu ise 25.224 tür.

Bartın' ın Ulus ilçesinde yapılan antropolojik saha araştırmasında 22 köye gidilmiş ve 22 muhtarla F3 muhtar mülakatı yapılmıştır. Mülakat gerçekleştirilen köyler alfabetik olarak aşağıda gösterilmektedir:

	İL	İLÇE	KÖY
1	BARTIN	ULUS	ABDURRAHMAN
2	BARTIN	ULUS	ALPI
3	BARTIN	ULUS	ARPACIK
4	BARTIN	ULUS	AŞAĞI ÇERÇİ
5	BARTIN	ULUS	AŞAĞI KÖY
6	BARTIN	ULUS	AŞAĞIDERE
7	BARTIN	ULUS	ÇERDE
8	BARTIN	ULUS	DODURGA
9	BARTIN	ULUS	DÖREKLER
10	BARTIN	ULUS	ELDEŞ
11	BARTIN	ULUS	ELMACIK
12	BARTIN	ULUS	EMİRCE
13	BARTIN	ULUS	ESELER
14	BARTIN	ULUS	GÜNGÖREN
15	BARTIN	ULUS	HOCA KÖYÜ
16	BARTIN	ULUS	İĞNECİLER
17	BARTIN	ULUS	KADIKÖY
18	BARTIN	ULUS	KARAHASAN
19	BARTIN	ULUS	KARAKIŞLA
20	BARTIN	ULUS	KAYABAŞI
21	BARTIN	ULUS	KÜLLÜ
22	BARTIN	ULUS	SARNIÇ

Yukarıda muhtarlarıyla mülakat gerçekleştirilen Bartın köyleri gösterilmiştir. Ayrıca köylerin bağlı bulunduğu ilçeler hakkında da bilgiler sunulmuştur. Bu çalışma iki ilin köylerini daha kapsamaktadır. Bilindiği gibi bunlar; Karabük ve Zonguldak illerinin çalışma yapılan köyleridir. Bu nedenle bundan sonraki bölümde de Karabük ili hakkında bilgiler verilecektir.

5. BÖLÜM



KASTAMONU

KARABÜK İLİ ÖZELLİKLERİ

A) TARİHÇESİ:

a) Karabük Adının Kaynağı:

Karabük adını, üzerinde yaşadığı coğrafi ortamdan almıştır. “Kara” ve “Bük” sözcükleri, kara çalılık yer anlamında, Karabük adının oluşumuna kaynaklık yapmıştır.

b) Tarih Öncesi Dönemde Karabük ve Çevresi:

Karabük ve çevresinde, yörenin yazısız kültür dönemini aydınlatacak çok sayıda höyük ve tümülüs olmasına karşın, bilimsel anlamda herhangi bir arkeolojik kazıya konu olmaması bu konudaki açıklamalarda bir bilgi boşluğu yaratmaktadır. Ancak Ovacık ve Eskipazar ilçelerinde yapılan arkeolojik yüzey araştırmalarına bakılacak olursa, Karabük ve çevresinin en eski yerleşmesi Eskipazar İlçesindeki “Yazıboy” köyüdür. Burada bulunan bir höyüğün, ilk Tunç Devri (M.Ö. 2500) olarak yerleşmeye konu olması, İl sınırları içinde Eski Pazar’ın önemini artırmaktadır.

c) İlk Çağda Karabük ve Çevresi:

İlk çağda Karabük, Hititlerden başlamak üzere Frig, Helenistik Krallıklar ve Roma dönemlerinde geniş çaplı olarak yerleşmeye konu olmuştur.

d) Malazgirt Savaşı Öncesi Türk Yerleşmesi:

Türkler, 1071 Malazgirt Savaşı öncesinde de Anadolu’ya değişik amaçları gözeterek gelmişler ve yerleşmişlerdir. Özellikle Kuzey Türklüğü olarak tarih de bilinen bu Türk kitleleri içinde Oğuzlar olduğu gibi Kıpçak, Peçenek gibi diğer Türk kavimleri yer almaktadır. Daha sonra çeşitli nedenlerle Bizans’ın emrine giren bu Türk kavimleri, bu devletin izlediği iskan siyaseti ile, Anadolu’nun çeşitli kısımlarına yerleştirilmişlerdir.

e) Anadolu Selçukluları, Beylikler ve Osmanlılar Döneminde Karabük ve Çevresi:

1071 Malazgirt savaşından sonra Anadolu, hızlı bir Türkleşme süreci içine girmiştir. Karabük'ün en önemli tarihi kentlerinden olan Safranbolu, Selçuklular zamanının da II. Kılıç Aslan'ın oğlu, Ankara meliki Muhiddin Mesud tarafından 1196 tarihinde Bizans'ın elinden alınır. Bu durum bölgenin kısa zaman da Türkleşme sürecini gündeme getirir.

Karabük' deki yerleşim alanları Beylikler döneminde de çeşitli yerleşmelere konu olur. Eflani bir dönem yemlik olarak Candaroğulları tarafından, İlhanlılar adına yönetilmiştir.

Karabük ve Çevresi, 1416 tarihinde Osmanlı Sultanı Çelebi Mehmet zamanında kesin olarak Osmanlı topraklarına katılmıştır.

d) Cumhuriyet Döneminde Karabük:

Cumhuriyetin sanayileşme programı çerçevesinde bir ağır sanayi kenti, olarak 3 nisan 1937' de tarihinde Demir çelik fabrikasının temelleri ile Karabük'ün de bir kent olarak kuruluşunu temelleri atılmıştır. Karabük 6 Haziran 1995 günü Türkiye'nin 78. ili olmuştur. (www.karabük.gov.tr.)

B) COĞRAFİ YAPI:

a) Genel Konumu:

Karadeniz Bölgesinin Batı Karadeniz Bölümünde yer alan Karabük İli, 40 57 ve 41 34 kuzey enlemleri ile 32 04 ve 33 06 doğu boylamları arasında yer almaktadır. Yüzölçümü 4145 kilometre kare olup, kuzeyde Bartın, kuzeydoğu ve doğuda

Kastamonu, güneydoğuda Çankırı, güneybatıda Bolu ve Batıda Zonguldak illeriyle komşudur.

b) Yüzey Şekilleri:

Karabük, etrafı yüksek tepelerle çevrili, havza karakteri gösterir. Ortalama, 250-500 m. yüksekliğe sahiptir. Kuzeyde dağlık alanlardan kaynaklanan tatlı dereler, şehre doğru taşıdıkları maddelerle alüvyal dolgu oluşturmuştur. Doğuda Safranbolu'ya doğru yükselti artarak 600 m.yi bulur. Eflani çevresi, küçük akarsularla parçalanmış plato görünümündedir. Ortalama yüksekliği 1130 m. olan Ovacık da vadilerle parçalanmış plato ve düzlükler üzerinde bulunur. Eflani çevresi ve Yenice çevresinde ise düzlük ve ovalık alan bulunmayıp, engebeli ve yüksek bir araziye sahiptir.

Karabük'ün Eflani ve Yenice ilçelerine bağlı köylerde araştırma yapılmış ve engebeli arazinin dağınık yerleşmelere sebep olduğu saptanmıştır. Bu konu hakkındaki bilgilere çalışma yapılan köylerin genel özellikleri kısmında değinilecektir.

i) Dağlar:

Dağlar, Kuzey Anadolu Dağlarının bir parçası olduğundan kıvrımlı yapıdadır. 2000 m. yüksekliği geçmezler. En önemli yükseltilerini, Kel Tepe (2000 m.), Hodulca Dağı (1700 m.), Tepe Dağ (1043 m.), Kıraç Tepesi (1400 m.), Sarıçiçek (1750 m.), ve Keçikıran (1400 m.) dağları oluşturmaktadır. Güneybatıdaki Aladağlar (1040 m.) ve doğudaki Bürnük Tepesi (1143 m.) de ilin diğer önemli yükseltilerindendir.

ii) Platolar ve Yaylalar:

Karabük' de çok sayıda yayla vardır. Karabük, Eskipazar, Yenice arasında kalan Sorkun Yaylası (1650 m.) başlıcalarındandır. Safranbolu kuzeyinde Uluyayla ve Sarıçiçek Yaylası, Yenice çevresinde Göktepe Yaylası, Ovacık çevresinde Boduroğlu ve Karabük çevresindeki Dede yaylası ve Aydın Yaylası önemlidir. Yaylalar genellikle turizm amaçlı kullanılmaktadır. Yayla şenlikleri ve doğa yürüyüşleri bunların başlıcalarıdır.

iii) Ovalar:

Karabük' de büyük düzlük ve ovalar yoktur. Araç ve Soğanlı Çaylarının kenarında küçük düzlükler yer almaktadır. Başlıcaları, Eskipazar Çayının Soğanlı Çayına karıştığı alandaki Cemal Ovası, Eskipazar çevresindeki Hamamlı, Sadeyaka ovalarıdır.

iiii) Akarsular:

İlin en önemli akarsuyu, Filyos Irmağıdır. Bu ırmağın 2 önemli kolu olan Araç ve Soğanlı Çayları ilin topraklarındaki önemli akarsulardır. Filyos Irmağı Karadeniz'e dökülür. Irmak 288 km. uzunluğundadır.

c) İklim:

Batı Karadeniz Bölümünde yer alan Karabük' de kısmen Karadeniz ikliminin özellikleri görülmektedir. Yalnız Karabük, kıyıdan içeride kaldığı için, Karadeniz'in nemli havasından yeterince yararlanamamakta, karasak iklimin özellikleri daha ağır basmaktadır.

Yıllık ortalama sıcaklık, 13,2 C dir. Ocak ayı sıcaklık ortalaması, 2,6 C, Temmuz ayı sıcaklık ortalaması 23,1 C dir. Şu ana kadar ölçülen en düşük sıcaklık, 25 Ocak 1974'de - 15,1 C, en yüksek sıcaklık ise, 11 Ağustos 1970'de 44,1 C dir. Karabük' de ortalama yıllık sıcaklık farkı 20,5 C dir. (www.karabuk.gov.tr)

C) İDARİ YAPI:

Karabük ili merkez dahil; 6 ilçe, 2 belde, 275 köy ve 607 köy altı yerleşim biriminden oluşmaktadır. Toplam ünite sayısı ise 889'dur.

İl yerleşim yönünden oldukça dağınık durumdadır. Genelde köyler vadi tabanları, yoğun orman alanlarının bitişik kısımları ile yol ağı boyunca kurulmuşlardır.

İlde 2.133 km. köy yolu mevcut olup, 419 km.si asfalt, 1.714 km.si stabilize yoldur. (www.karabük.gov.tr.)

D) NÜFUS:

Karabük İlinin 2000 yılındaki nüfusu 225.102, 1990-2000 dönemindeki yıllık nüfus artış hızı (düşüşü) binde -8 dir. İle bağlı bulunan 5 ilçeden Safranbolu ilçesi 47.257 nüfusu ile en fazla nüfusa, Ovacık ilçesi ise yaklaşık 5.455 nüfusu ile en az nüfusa sahip olan ilçelerdendir. İlin yıllık nüfus artış hızı en yüksek olan ilçesi binde 9,9 ile Safranbolu iken, en az olan ilçesi binde -36,5 ile Eflani'dir. Karabük İlinin Safranbolu ilçesi hariç bütün ilçelerinde nüfus 1990 yılı ile karşılaştırıldığında azalmaktadır.

Karabük'ün il merkezinin şehir nüfus artış hızı (düşüşü) binde -4,5'tir. Karabük'e bağlı ilçelerin şehir nüfusları incelendiğinde, şehir nüfusu en fazla olan ilçenin Safranbolu ilçesi, en az olan ilçenin ise Ovacık ilçesi olduğu görülmektedir.

Nüfus yoğunluğu olarak ifade edilen bir kilometrekareye düşen kişi sayısı, il genelinde 55 ve il merkezinde 154 iken, ilçelere göre 14 ila 47 kişi arasında değişmektedir.

İlde bulunan toplam 275 köyden 251' nin nüfusu 500'ün altında olup, köylerin büyük çoğunluğu oldukça düşük bir nüfusa sahiptir. (D.İ.E.)

E) ULAŞIM:

Karabük İli Batı Karadeniz Bölümünün orta kesiminde, önemli yolların birleşme noktasında yer almaktadır. İlin ulaşım alanındaki en büyük sıkıntısı mevcut yolların yetersiz ve standartlarının çok düşük olmasıdır.

Karabük garı; Çankırı-Zonguldak demiryolunun 293 . km.sinde kurulmuştur. Çankırı-Karabük-Zonguldak hattında il sınırları içerisinde 107 km demiryolu ağı yer almaktadır.

Karabük' de hava alanı bulunmamaktadır. (www.karabuk.gov.tr.)

F) EKONOMİ:

a) Tarım ve Hayvancılık:

Karabük İlinin % 65,5'i orman, % 22,4'ü tarım alanıdır. 11.090 hektar sulanabilir alanın 2579,76 hektarında sulu tarım yapılırken, 89.976,91 hektarlık bir alanda ise kuru tarım yapılmaktadır. Tarım alanlarının yaklaşık 57.782,65 hektarı ekilirken 35.237,35 hektar ise nadasa bırakılmaktadır. Tarım potansiyelinin düşük olduğu Karabük ilinde seracılık özellikle vadi tabanlarında, iklimin izin verdiği ölçüde gelişmeye başlamıştır.

Karabük ilinin hayvancılık potansiyeli yüksektir. 2002 yılı itibariyle ilde yaklaşık 48.160 büyükbaş, 25.667 küçükbaş, 537.040 kümes hayvanı ve 21,350 arı kovanı bulunmaktadır. (www.karabuk.gov.tr.)

Karabük'e bağlı çalışma yapılan köylerde tarım ve hayvancılığın ağırlıklı geçim kaynaklarından olduğu görülmektedir. İler ki bölümlerde bu konuya değinilecektir.

b) Sanayi:

Karabük ilinde sanayi demir-çelik sektörüne paralel olarak gelişmiştir. İl ekonomisinin tüm sektörleri içinde en önemli yeri arz eden demir-çelik fabrikaları 1941 yılında 3120 kişiye, 1977 yılında 14755 kişiye ve günümüzde 4111 kişiye istihdam

sağlamıştır. Karabük' de özel sektörcce kurulan orta ve küçük ölçekli 452in üzerinde demir-çelik tesisi de istihdama katkı sağlamaktadır. (www.karabük.gov.tr.)

c) Ormancılık:

Karabük İlinin yaklaşık % 65,48'i ormanlık alanla kaplıdır. Buna rağmen orman ürünlerine dayalı imalat sanayi yeterince gelişmemiştir.

Karabük ilinde orman kanununa göre 204 orman içi köyü ve 33 orman kenarı köyü olmak üzere 237 orman köyü bulunmaktadır. (www.karabük.gov.tr.)

Karabük'de çalışma yapılan köylerin büyük çoğunluğu orman kenarı ve orman içi köyleridir. Karabük'ün bu köylerinde ormancılığın önemli geçim kaynaklarından birini teşkil ettiği tespit edilmiştir. 9. bölümün, köyleri ağırlıklı geçim kaynaklarının anlatıldığı kısmında bu konuya değinilmektedir.

G) SAĞLIK:

Karabük' de yaşayan nüfusun büyük kısmının SSK kapsamında olması nedeniyle; SSK Hastanesinde hizmet yoğunlaşması yaşanırken, İl Sağlık Müdürlüğü bünyesindeki sağlık kuruluşlarında bu yoğunluk azalmaktadır. Karabük' de ayrıca bir adet özel hastane hizmet sunmaktadır. Karabük 'de hekim başına düşen kişi sayısı yaklaşık 960'dır. (www.karabük.gov.tr.)

H) EĞİTİM:

Karabük' de Demir-Çelik İlkokulunun 1940 yılında faaliyete geçmesiyle eğitim hizmetleri başlamıştır. 2000 nüfus sayımından elde edilen bilgilere göre okur-yazarlık oranı, bucak ve köylerde % 77, Merkez ve Safranbolu ilçesinde % 92, Eflani ilçesinde % 91, Ovacık ilçesinde % 90 ve Yenice ilçesinde % 84'tür.

Milli Eğitim Müdürlüğünde, 2327 öğretmen görev yapmaktadır. (www.karabük.gov.tr)

6. BÖLÜM

KARABÜK' DE SOSYAL ANTROPOLOJİK SAHA ÇALIŞMASI YAPILAN KÖYLERİN BAĞLI OLDUĞU İLÇELER VE ÇALIŞMA YAPILAN KÖYLERİN LİSTESİ:

Bu bölümde Bartın'da çalışma yapılan köylerin bağlı bulunduğu ilçelerin özelliklerine ve çalışma yapılan köylerin hangileri olduğuna bakılacaktır.

a)Eflani:

Eflani 1953 yılında kurulmuştur. 1995 yılına kadar Zonguldak'a bağlı kalmıştır. İlçenin Karabük'e uzaklığı 46 km.'dir. Yüzölçümü 516 kilometrekare , denizden yüksekliği 930 m.'dir. İlçenin en önemli yükseltisi Tepedağ (1.043 m) dir.

Merkezde ve çevre köylerdeki kaya mezarları, tarihi su yolları, türbeler ve camiiler Eflani'nin eski tarihine ait önemli izlerdir.

İklimin yağışlı olması nedeniyle zengin bir bitki örtüsüne sahiptir. Zengin orman alanlarının ve mermer yataklarının bulunduğu ilçede Ortakçılar, Bostancılar ve Kadıköy isimlerinde üç adet gölet mevcuttur.

İlçeden çıkarılan mermerlerin büyük bir kısmı ihraç edilmektedir. Ormancılıkla hayvancılığın önemli bir yer tuttuğu ilçede her yıl Aralık ayının 2. haftasında Hindi Festivali yapılmaktadır.

Toplam 13.027 olan nüfusunun 2.929'u şehir merkezinde 10.098'i köylerde yaşamaktadır.

Eflani ilçesi; 5 mahalle 54 köy ve 143 köy altı yerleşim biriminden oluşur. 13 adet köy ilçenin kuzey kısmında derin bir vadide yer alırken, kalan 31 köy; yayla konumundaki orta ve güney kesimlerde bulunmaktadır. (www.karabük.gov.tr)

Karabük'ün Eflani ilçesinde yapılan antropolojik saha araştırmasında 22 köye gidilmiş ve 22 muhtarla F3 muhtar mülakatı yapılmıştır. Mülakat gerçekleştirilen köyler alfabetik olarak aşağıda gösterilmektedir:

	İL	İLÇE	KÖY
1	KARABÜK	EFLANI	ADAY
2	KARABÜK	EFLANI	AKÖREN
3	KARABÜK	EFLANI	ALAÇAT
4	KARABÜK	EFLANI	ALPAGUT
5	KARABÜK	EFLANI	BAŞIDİR
6	KARABÜK	EFLANI	BOSTANCI
7	KARABÜK	EFLANI	ÇAMYURT
8	KARABÜK	EFLANI	ÇAVUŞLU
9	KARABÜK	EFLANI	ÇELEBİLER
10	KARABÜK	EFLANI	ÇEMÇİ
11	KARABÜK	EFLANI	ÇENGENLER
12	KARABÜK	EFLANI	ESENCİK
13	KARABÜK	EFLANI	GÖKYÖZ
14	KARABÜK	EFLANI	KARACAPINAR
15	KARABÜK	EFLANI	KARLI
16	KARABÜK	EFLANI	KOLTUCAK
17	KARABÜK	EFLANI	MÜLAYİM
18	KARABÜK	EFLANI	OSMANLAR
19	KARABÜK	EFLANI	PAŞABEY
20	KARABÜK	EFLANI	PINARÖZÜ
21	KARABÜK	EFLANI	ŞENYURT
22	KARABÜK	EFLANI	YALACIK

b) Ovacık:

1959 yılında ilçe olan Ovacık, Çankırı İli'ne bağlı iken 1995 yılında Karabük'ün vilayet olmasıyla Karabük'e bağlanmıştır.

İlgaz ve Koroğlu Dağlarının uzantıları üzerindeki yüksek platolara kurulmuş Ovacık'ın en önemli yükseltisi Kıraç Tepesi (1400 m.) dir. İlçenin yüzölçümü 393 kilometrekare ve denizden yüksekliği 1140 metredir.

İlçede tarihi geçmişe ait pek çok kalıntıya rastlamak mümkündür. Bunlardan Karakoyunlu köyündeki Lidya dönemine ait kral mezarı en önemlisidir.

İlçede yazlar sıcak ve ılık, kışlar soğuk ve karlı geçmektedir.

Hiç sanayi tesisinin olmadığı İlçede geçim kaynağı tarım ve hayvancılıktır. Doğa harikası sayılabilecek yaylaların mevcut olduğu Ovacık'ta her yıl Temmuz ayının 2.haftasında "Bodurluoğlu Yayla Şenliği" yapılmaktadır.

2000 sayımına göre ilçenin 5.455 olan toplam nüfusunun 1.728'i merkezde, 3.727'si köylerde yaşamaktadır. İlçe merkezi bir mahalleden ibarettir. 42 köy ve 76 köy altı yerleşim birimi bulunmaktadır. (www.karabük.gov.tr.)

Karabük'ün Ovacık ilçesinde yapılan antropolojik saha araştırmasında 14 köye gidilmiş ve 14 muhtarla F3 muhtar mülakatı yapılmıştır. Mülakat gerçekleştirilen köyler alfabetik olarak aşağıda gösterilmektedir:

	İL	İLÇE	KÖY
1	KARABÜK	OVACIK	AHMETLER
2	KARABÜK	OVACIK	BELEN
3	KARABÜK	OVACIK	ÇATAK
4	KARABÜK	OVACIK	ERKAÇ
5	KARABÜK	OVACIK	GÜMELİK
6	KARABÜK	OVACIK	KIŞLAPAZAR

7	KARABÜK	OVACIK	KOLTUK
8	KARABÜK	OVACIK	KÜÇÜK SU
9	KARABÜK	OVACIK	SARILAR
10	KARABÜK	OVACIK	SOĞANLI
11	KARABÜK	OVACIK	TAŞOĞLU
12	KARABÜK	OVACIK	YENİ ÖREN
13	KARABÜK	OVACIK	YİĞİNÖT
14	KARABÜK	OVACIK	YÜREKÖREN

c) Yenice:

Karabük'e bağlı bir bucak merkezi olan Yenice 1988 yılında ilçe olmuş ve Zonguldak vilayetine bağlanmıştır. 1995 yılında Karabük'ün vilayet olmasıyla Karabük'ün bir ilçesi olmuştur.

İlçenin il merkezine uzaklığı 35 km., yüzölçümü 832 kilometrekare olup, denizden yüksekliği 140 m. dir.

Yenice Selçuklu döneminden itibaren önemli bir yerleşim yeri olmuştur. İlçede dünyanın ender yerlerinde görülebilecek birçoğu anıtsal, boy ve kalınlığa ulaşmış ağaç türleri bulunmaktadır. 40 çeşit ağaç türü bulunması nedeniyle ormanları gerçek bir ağaç müzesi görünümündedir. Ormanları yanı sıra çeşitli yaylaları, mağaraları, kanyonları ve tabiat parkları ilçenin görülmeye değer en önemli yerlerindedir.

Geçim kaynağı genelde ormancılık ve hayvancılık olan Yenice'de her yıl Ağustos ayının 2.haftası "Zümrüt Yenice Göktepe Şenlikleri" yapılmaktadır.

2000 yılı sayımlarına göre; toplam nüfusu 26.951'dir. Bu nüfusun 11.228'i merkezde, 15.723'ü köylerde yaşamaktadır.

Karabük'ün en yeni ilçesi olan Yenice'de 11 mahalle, 32 köy ve 91 köy altı yerleşim birimi bulunmaktadır. (www.karabuk.gov.tr)

Karabük'ün Yenice ilçesinde yapılan antropolojik saha araştırmasında 30 köye gidilmiş ve 30 muhtarla F3 muhtar mülakatı yapılmıştır. Mülakat gerçekleştirilen köyler alfabetik olarak aşağıda gösterilmektedir:

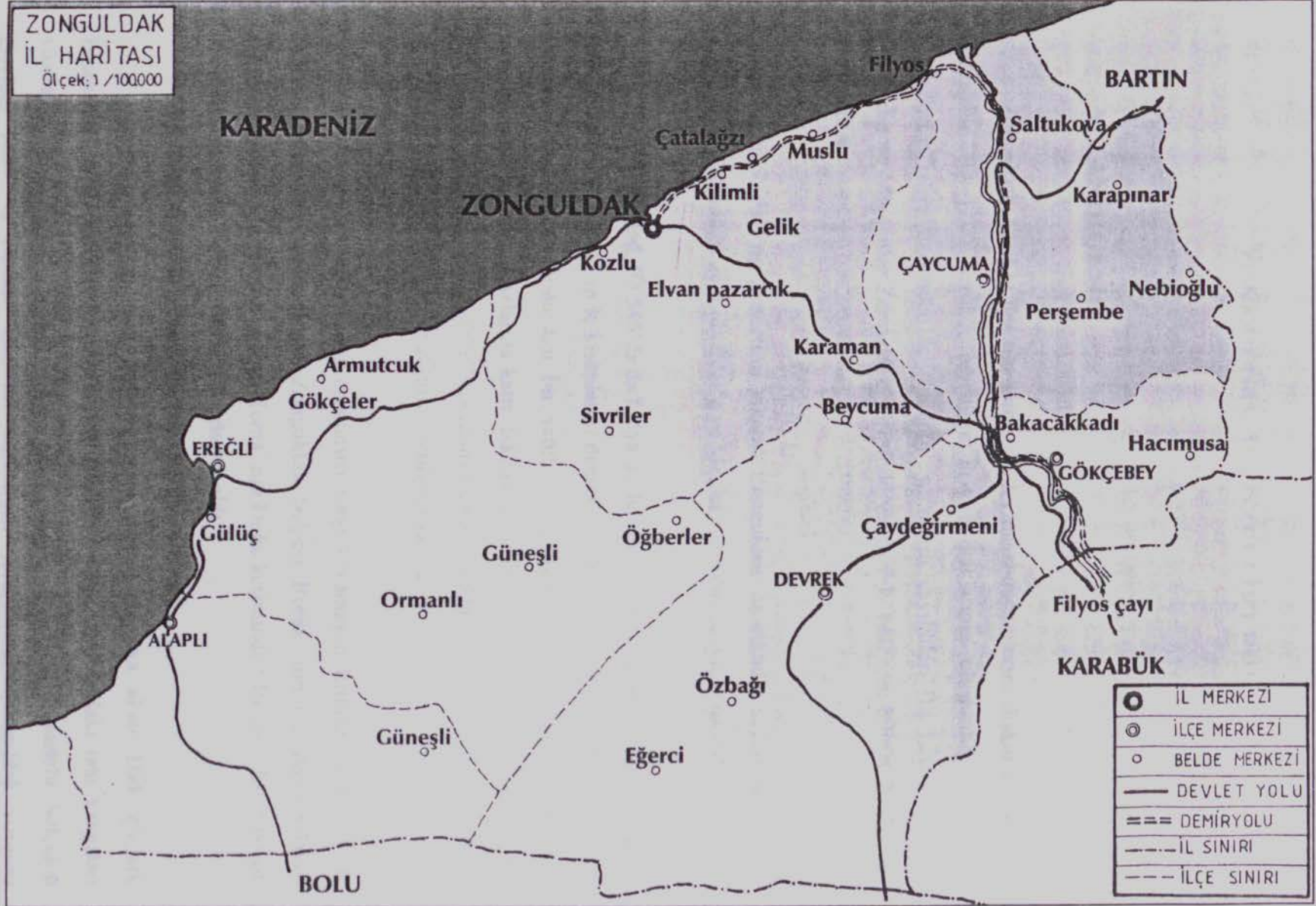
	İL	İLÇE	KÖY
1	KARABÜK	YENİCE	ABDULLAHOĞLU
2	KARABÜK	YENİCE	AKMANLAR
3	KARABÜK	YENİCE	BAĞBAŞI
4	KARABÜK	YENİCE	CIHANBEY
5	KARABÜK	YENİCE	ÇAKILLAR
6	KARABÜK	YENİCE	ÇAMLIKÖY
7	KARABÜK	YENİCE	DEĞİRMENYANI
8	KARABÜK	YENİCE	ESENKÖY
9	KARABÜK	YENİCE	GÜNEY
10	KARABÜK	YENİCE	HİSAR KÖY
11	KARABÜK	YENİCE	HÜSEYİNBEYOĞLU
12	KARABÜK	YENİCE	İBRİCAK
13	KARABÜK	YENİCE	KADIKÖY
14	KARABÜK	YENİCE	KALE KÖYÜ
15	KARABÜK	YENİCE	KARAHASANLAR
16	KARABÜK	YENİCE	KAYADIBİ
17	KARABÜK	YENİCE	KAYARKASI
18	KARABÜK	YENİCE	KEYFALLAR
19	KARABÜK	YENİCE	KUZDAĞ
20	KARABÜK	YENİCE	NODULLAR
21	KARABÜK	YENİCE	ÖREN KÖYÜ
22	KARABÜK	YENİCE	SALTUK KÖYÜ
23	KARABÜK	YENİCE	SARAY KÖY
24	KARABÜK	YENİCE	ŞENKÖY
25	KARABÜK	YENİCE	ŞİRINKÖY
26	KARABÜK	YENİCE	TIRKÖYÜ
27	KARABÜK	YENİCE	YAMAÇ KÖYÜ
28	KARABÜK	YENİCE	YAZIKÖY
29	KARABÜK	YENİCE	YENİKÖY
30	KARABÜK	YENİCE	YEŞİL KÖY
31	KARABÜK	YENİCE	YIRMİBEŞOĞLU

Yukarıda muhtarlarıyla mülakat gerçekleştirilen Karabük köyleri gösterilmiştir. Ayrıca köylerin bağlı bulunduğu ilçeler hakkında da bilgiler sunulmuştur. Bu çalışma bir ilin köylerini daha kapsamaktadır. Bilindiği gibi bunu; Zonguldak illine bağlı çalışma yapılan köylerdir. Bu nedenle bundan sonraki bölümde de Zonguldak ili hakkında bilgiler

sunulacaktır. Son olarak Zonguldak İlinin ve ilçelerinin özellikleri anlatıldıktan sonra Bartın, Karabük ve Zonguldak'a bağlı toplam 238 köy ile ilgili toplanmış verilerin değerlendirildiği bölüme geçilecektir.

7. BÖLÜM

ZONGULDAK
İL HARİTASI
Ölçek: 1 / 100.000



ZONGULDAK İLİ ÖZELLİKLERİ:

A) TARİHÇESİ:

Zonguldak Merkez İlçe'nin Yazılı Tarih Öncesi dönemlerine ilişkin araştırmalar yetersizdir. İÖ 1200' lerde , ağırlığını Frig oymaklarının oluşturduğu Ege Göç Kavimleri, Trakya üzerinden İç Anadolu' ya doğru yayıldılar. Bu kavimler Bitin, Mariondin ve Migdonlar Zonguldak yöresinde yerleşerek, bölgenin bilinen ilk halkını oluşturdular.

İÖ 676' da Frig Devleti'ni yıkarak Zonguldak' ta etkinlik sağlayan Kimmer akıncılarının üstünlüğü de, Lidyalılar'a ve Medler'e yenilmeleriyle sona erdi.

İÖ 550'de Med, İÖ 546'da da Lidya devletlerini yıkarak Anadolu' yu ele geçiren Pers güçleri, Zonguldak' ın iç kısımlarını denetimleri altına aldılar. İÖ 334' te Persler'i Granikos Çayı yakınlarında ağır bir yenilgiye uğratan Büyük İskender, Zonguldak yöresini Makedonya topraklarına kattı. İskenderin doğuya doğru ilerlemesinden sonra Bitinyalı önder Bas'ın direnişiyle Makedonya etkinliğini kıran bölge halkı, İÖ 326' da başa geçen Zipoetes döneminde Bitinya Krallığını kurdu.

İÖ 1.yy' da istilacı Roma ordularına karşı koyamayan Bitinler' in İÖ 74' te Roma egemenliğini tanınmasıyla, Zonguldak bölgesi Roma' nın Ön Asya vilayeti durumuna geldi. 395'te ikiye ayrılan Roma' nın Doğu kesiminde (Bizans) kalan bölge, 7.yy' da Opsikion Theması sınırları içinde yer aldı.

Malazgıt Savaşın' dan sonra (1071) Anadolu' ya akan Türk güçleri, Bizanslılar' a ait toprakların çoğunu ele geçirdilerse de, aralarındaki taht kavgaları yüzünden etkinliklerini sağlamlaştıramadılar. 1075' te kurulan Anadolu Selçuklu Devleti, 1084' te Bizans' taki karışıklıklardan yararlanarak Zonguldak yöresini

egemenliđi altına almayı bařardı. Ancak Büyük Selçuklular' la savařan Anadolu Selçukluları gücünü yitirince, Zonguldak yeniden Bizans' a bađlandı.

Taht kavgaları sonrası güçsüzleřen Anadolu Selçukluları' nın yerine Daniřmendliler, Karadeniz kıyılarını zapt etmeye bařladı. Ancak Eređli' ye dek ilerleyen Daniřmendli güçleri, Zonguldak bölgesinin tümünü almayı bařaramadıđı gibi Bizanslar' dan yardım alan Anadolu Selçukluları' na da yenilerek güçlerini yitirdiler.

1243' te Köseadađ Savařı' nı kaybedip vergi ödeyen bir devlet durumuna düşen Anadolu Selçukluları, Kastamonu' da patlak veren Çobanođlu ayaklanmasını bastırılmasında kendilerine yardım eden Yaman Candar' a Eflani Yöresini bađıřladılar. 1318' de Anadolu Selçuklu Devleti' ne son veren İlhanlılar' ın 1335' te güçten düşmesi üzerine bađımsızlık kazanan Candarođulları Beyliđi, genişleme politikası gütmeye bařladı. Bu sıralarda birkaç kez Osmanlılar' la karřı karřıya gelen Candarođulları, topraklarını korudularsa da, beylik içersinde patlak veren taht kavgalarından yararlanan Yıldırım Bayezid, 1392' de Candarođulları Beyliđi' ni yıkarak, Zonguldak' ı aldı. Ancak Beyazid 1402' de Timur' a yenilince, Candarođulları Beyliđi yeniden bađımsızlıđını kazandı.

Osmanlı birliđinin sađlanmasından sonra bir süre Osmanlılar' a vergi ve asker vererek varlıđını sürdüren Candarođulları, 1460' ta yöreye sefer düzenleyen Fatih Sultan Mehmet karřısında tutunamadılar. Kıyılardaki Ceneviz ticaret iskelelerini de ele geçiren Fatih, Zonguldak' ı kesin olarak Osmanlı topraklarına kattı.

Zonguldak, Mütareke ve Milli Mücadele yıllarında önemli olaylara tanık olmuş illerden biridir. Mart 1920' de Fransızlar tarafından işgal edilmiştir. Ne var ki, Fransızlar Zonguldak yöresinde ancak üç ay kalabildiler. Kastamonu Havalisi Kuva-yı Milliye Komutanı Muhiddin Pařa' nın buyruđuyla harekete geçen Bolu ve Bartınlı çeteciler Fransız işgalcilerini 19 Haziran 1920' de Zonguldak ve Eređli' den çekilmek zorunda bıraktılar.

1Nisan 1924 tarih ve 491 sayılı Teřkil Esasiye Kanunu' nun 60. maddesine göre Zonguldak Vilayet yapılmıştır. (Yurt Ansiklopedisi, Cilt 10, 1984: 7795-96)

B) COĞRAFİ YAPI:

a) Yüzey Şekilleri:

Batı Karadeniz Bölgesi illerinden olan Zonguldak dağlık bir yörede yer alır. İl topraklarının yeryüzü şekillerine göre dağılımında ağırlıklı yeri dağlar tutar. İl alanının %49,2' si dağlarla, %35,5'i platolarla ve %15,3'ü ovalarla kaplıdır. Kıyıda iç kesimlere doğru yükselti giderek artar.

İldeki dağlar Karadeniz'e koşut üç sıra biçiminde uzanır. Dağların yükseltileri genel olarak düşüktür. İlde 2000 metreyi aşan dağ olmadığı gibi, yükseltisi 1500 metreyi aşan sadece birkaç tepe vardır. İldeki en yüksek tepeler ilin güney kesiminde uzanan üçüncü dağ sırası üzerindedir.

Platolar dağların eteklerinde ve sıradağlar arasında uzanır. İlde büyük ova yoktur. Akarsularca taşınmış alüvyonlarla kaplı küçük düzlükler başlıca ovaları oluşturur.

İlde çok büyük akarsular olmamakla birlikte çok sayıda küçük akarsu vardır. Bu akarsular il alanını sık bir vadi ağıyla parçalamıştır.

İlin Karadeniz' de uzun bir kıyısı vardır. Dağlar kıyıya koşut uzandığından kıyılar düz ve az girintili çukuntılıdır. Genel olarak kuzeydoğu – güneybatı yönünde uzanan kıyılarda, turizm yönünden değer taşıyan doğal kumsallar yer alır.

ı) Dağlar;

Birinci dağ sırası, kıyıya koşut uzanan dağ sırası üzerinde yükselti 1000 metre dolayındadır. Bu kesim sıradağdan çok, sık sık kesintiye uğrayan ve birbirinden ayrı dağlar görünümündedir. Başlıca dağlar: Küpdağı, Göladağı, Güllüadağı ve Kabadağ' ır.

İkinci dağ sırası, ilin batısında Akçakoca Dağları'yla başlayan ikinci sıra Mahmut Dağı, Kırıkdağ ve Kumar Dağı ile sürer.

Üçüncü dağ sırası, bu dağ sırası üzerinde, Zonguldak ile Bolu ve Çankırı' yı birbirinden ayıran Bolu Dağları' nın uzantısı olan birçok yüksek tepe vardır. İlin en yüksek tepeleri bu kesimdedir. Kızıltaş Tepesi (1486 m), Bacaklıyayla Tepesi (1637 m), Soğukoluk Tepesi (1268 m).

ii) Platolar ve Yaylalar;

Zonguldak il alanının %35,5' ini kaplayan platolar, genellikle dağların eteklerinde ve aralarında geniş bir alana yayılmıştır. Bu platolar akarsularca açılmış sık bir vadi ağıyla yarılmıştır. Dağlar arasında yer alan Karabük ve Safranbolu platoları ilin en önemli platolarını oluşturur.

iii) Akarsular;

Sürekli ve bol yağış alan Zonguldak akarsular bakımından oldukça zengin bir ildir. İldeki akarsular kış ve bahar aylarında bol su taşır. Başlıca akarsuları; Filyos Çayı, Gülünçirmak, Alaplı Irmağı, Üzülmez Deresi.

iiii) Vadiler ve ovalar;

Zonguldak il toprakları sık bir vadi ağıyla parçalanmıştır. İldeki vadiler kimi kesimlerde genişleyerek ovalar oluşturur. Bununla birlikte ilde büyük denebilecek ova yoktur. İl topraklarının yeryüzü şekillerine göre dağılımında ovaların payı yalnızca %15,3' tür. Bu ovalar da kıyı ovalarıdır. Vadiler: Filyos Çayı Vadisi, Gülünçirmak Vadisi, Alaplı Irmağı Vadisi, Üzülmez Deresi Vadisi' dir. (www.zonguldak.gov.tr)

b) İklim ve Bitki Örtüsü:

Zonguldak ili' nde genellikle her mevsimi yağışlı ve ılıman Karadeniz iklimi egemendir. Bununla birlikte, kıyıda iç kesimlere gidildikçe iklim biraz sertleşir. İlde, mevsimler arası ve gece ile gündüz arası sıcaklık farkları pek yüksek değildir. Karadeniz ikliminin etkisi altındaki Merkez İlçe' de yıllık sıcaklık ortalaması 13,5 C' dir. Bu değer öbür ilçelerde de çok farklı değildir

Zonguldak her mevsim bol yağış alan bir ildir. Daha çok yağmur şeklinde yağışlar, yılın bütün aylarına dağılmakla birlikte kış ve sonbahar mevsimleri yağışların daha bol olduğu mevsimlerdir. Merkez İlçe' de yıllık yağış ortalaması 1.242,9 mm' dir. Bu yağışın %32,5' i kış, %30,9' u ise sonbahar aylarında gerçekleşmektedir. Yağışlar kıyı kesiminden iç kesimlere doğru gidildikçe azalır. Zonguldak' ta gözlenen yıllık yağış ortalaması komşu il merkezlerinden çok daha yüksektir.

İl Merkezinde ortalama rüzgar hızı saniyede 2,3 metredir. Egemen rüzgarlar, yılda 4.097 kez esen güneydoğu (keşişleme) ve 2.722 kez esen kuzeybatıdır (karayel). Buna karşılık en hızlı esen rüzgar kuzeydir (yıldız). Yılda 1.496 kez esen kuzey rüzgarlarının hızı saniye 36,4 metreye dek ulaşır.

Zonguldak'ta en yüksek sıcaklık 22 Haziran 1942' de 40 C' , en düşük sıcaklık ise 4 Şubat 1950' de 8 C' olarak ölçülmüştür. İl merkezinde sıcaklığın 30 C' nin üzerine çıktığı tropik gün sayısı yılda 3, 4, sıcaklığın 0' m altına düştüğü donlu gün sayısı yılda 16.5' tir. Merkez ilçe'de hava, yılın 70.1 günü açık, 179,1 günü bulutlu, 116 günü kapalı, 9,8 günü kar yağışlı geçmekte, 12,2 günü de kar örtüsü altında kalmaktadır. Zonguldak' ta yılın 25,2 günü sisli, 1,1 günü dolulu, 7,8 günü kırılgı, 9,5 günü fırtınalı olmaktadır.

Zonguldak'ta elverişli iklim ve yeryüzü şekilleri, zengin bir bitki örtüsü yaratmıştır. İlin büyük bir bölümü ormanlarla kaplıdır. Yağışın bol olması orman altı bitki örtüsünün de çok zengin olmasını sağlamıştır. Dağların yüksek kesimlerinde iğne

yapraklı ağaçlardan oluşan ormanlar görülür. Yüksekliğin azaldığı kesimlerde ise yayvan yapraklı ağaçlar yaygındır.

Kökner, kayın ve meşe güneydeki ormanları oluşturan ağaçlardır. Kuzeydeki ormanlarda daha çok kayın yaygındır. Bunlardan başka, kavak, dişbudak, ardıç ve gürgen ile alt tabakalarda çoban püskülü, karayemiş, böğürtlen, ısırgan, yabanıl, fındık, kuş üvezi, yabanıl çilek, eğrelti otları, çayır otları, devetabanı, sarmaşık, süpürge çalısı, ayıüzümü, ormangülü, kızılıçık, kırmızı ve sarı ahıç, ahlat, üvez, yabanıl elma, kuşburnu gibi doğal örtülere rastlanır. (www.zonguldak.gov.tr)

C) İDARİ YAPI:

Merkez ilçe, ilin batısında, 637 kilometrekarelik alanda, Karadeniz' e yaklaşık 17 kilometrelik kıyısı bulunan ve aynı zamanda çevresinde yer alan belde ve köylerin de istihdam, ticaret merkezidir.

Merkez ilçe ve ilçeye bağlı belediyeler: Zonguldak, Kozlu, Kilmili, Çatalağzı, Gelik, Sivrililer, Elvanpazarcık, Muslu, Karaman Belediyeleri.

Devrek İlçesi, Batı Karadeniz Bölgesinin iç kesimlerinde, Zonguldak İl Merkezinin güneydoğusunda bulunur. 35- 45- 00 batı, 32- 06- 55 doğu boylamları, 41- 30 güney, 41- 20- 27 kuzey enlemleri arasında bulunan ilçenin deniz seviyesi yüksekliği 100 metredir.

Devrek İlçesi ve ilçeye bağlı belediyeler: Devrek, Çaydeğirmeni, Eğerci, Özbağı Belediyeleri.

Karadeniz Ereğlisi, Keştepe ve Maltepe, kuzeyde Kaletepe, kuzeydoğuda Örencik ve Hacıhasan Tepesi, doğuda Göztepe ve Elma Tepe olmak üzere yedi tepeyle çevrilidir.

Kdz. Ereğli ilçesi ve ilçeye bağlı belediyeler: Kdz. Ereğli, Armutçuk, Gökçeler, Gülüş, Güneşli, Ormanlı, Öğberler Belediyeleri.

Gökçebey ilçesi, Batı Karadeniz Bölgesinin iç kesiminde 65- 79 güney- kuzey enlemi, 26- 42 batı- doğu boylumu arasında olup; doğusunda Bartın ili ve Karabük' ün İlinin Yenice ili batısında Zonguldak Merkez İlçe ve Çaycuma ilçesi, güneyinde Devrek ve Yenice ilçesi kuzeyinde Çaycuma ilçeleri bulunmaktadır.

Gökçebey ilçesi ve ilçeye bağlı belediyeler: Gökçebey, Bakacakadı ve Hacımusa Belediyeleri.

Çaycuma ilçesi, Filyos Çayı vadisinin iki yanında yer alan yamaçlar arasında kurulmuş olup, deniz seviyesinden yüksekliği 20 metredir. 72 kilometre olan karayolu ağıyla il merkezine ve komşu ilçelere bağlanan Çaycuma Zonguldak- Ankara demiryolu üzerinde 3 istasyon ve 6 durağı bulunmaktadır.

Çaycuma İlçesi ve ilçeye bağlı belediyeler: Çaycuma, Hisarönü, Karapınar, Nebioğlu, Pertembe, Saltukova, Belediyeleri.

Alaplı ilçesi 41/ 53 kuzey enlemi ile 31/ 25 doğu boylamında yer almaktadır.

Alaplı İlçesi ve ilçeye bağlı belediyeler: Alaplı, Gümeli Belediyesi. (www.zonguldak.gov.tr)

D) NÜFUS:

Zonguldak İlinin 2000 yılındaki nüfusu 615.599, 1990-2000 dönemindeki yıllık nüfus artış hızı yaklaşık binde 6 dır. Zonguldak il merkezinin şehir nüfus artış hızı binde 12,3'tür. Nüfus yoğunluğu olarak ifade edilen bir kilometrekareye düşen kişi sayısı, il genelinde 186 ve il merkezinde 346 kişidir. İlde bulunan toplam 398 köyden 173'ünün nüfusu 500'ün altında olup, köylerin büyük bir çoğunluğu oldukça yüksek bir nüfusa sahiptir. (D.İ.E)

E) ULAŞIM:

Zonguldak ÷lkemiz karayolu g÷zergahında bir geiş yolu üzerinde deęildir. Zonguldak- Devrek- Ankara karayolu ile Zonguldak Kdz. Ereęli- İstanbul karayolu devlet yolu, il ii baęlantıları saęlayan dięer yollar ise il yolu statüsündedir. Zonguldak ili sınırlarından geen otoyol bulunmamaktadır.

Zonguldak- Ankara	263 km
Zonguldak- İstanbul	333 km
Zonguldak- Antalya	761 km
Zonguldak- İzmir	665 km
Zonguldak- Bursa	343 km

İl demiryolu 1934- 1937 yıllarında yapılmıř olup 29. 10. 1937 tarihinde iřletmeye aılmıřtır. 1997 yılında Karabük ilçesinin il olması ile demir yolu 85 km' ye dñřmüřtür. Ankara ve Karabük illeri ile demiryolu baęlantısı mevcuttur. Her gün ilçelere 30, Ankara 2 sefer olmak üzere 32 tren seferi ile yolcu ve yük tařımacılıęı yapılmaktadır.

Zonguldak' ın bazı merkezlere olan demiryolu uzaklıkları:

Zonguldak- Kilimli	8 km
Zonguldak- atalaęzı	10 km
Zonguldak- Hisarönü	23 km
Zonguldak- aycuma	46 km
Zonguldak- Karabük	122 km
Zonguldak- ankırı	313 km
Zonguldak- Anakara	485 km
Zonguldak- Sivas	948 km
Zonguldak- Adana	1019 km

Deniz yolu ulařımında 1866 yılında inřa edilen ilk liman yerine, 1953' de bugünkü liman yapıldı. 1970' li yıllara dek yolcu tařımacılıęına aık olan Zonguldak

limanında, yalnızca Mayıs- Eylül aylarında İstanbul- Hopa arasında yolcu taşımacılığı yapan feribot seferi düzenlenmekte, diğer zamanlarda yük taşımacılığı yapılmaktadır.

Havayolu ulaşımı, ilk olarak 1946 yılında askeri amaçla yapılan Saltuk havaalanı 1959 yılında kısa bir dönem sivil trafiğe açıldı. Şu anda ise bu havaalanı hizmet dışıdır. (Zonguldak 2002 İl Yıllığı: 2002: 332-335)

F) EKONOMİ:

Zonguldak Batı Karadeniz Bölgesi' nde yer alan orta büyüklükte bir ildir. Yüzölçümü 8.629 km olan il, önemli bir ağır sanayi ve madencilik yöresidir. İl toprakları dağlık ve eğimlidir. Sıradağlar, ilin İç Anadolu' yla karayolu bağlantısını güçleştirir. İl, kara, deniz ve demiryolu ulaşımından yararlanır. Ama bir sanayi merkezi olmasına karşın, ulaşım yatırımları yeterli sayılmaz.

Zonguldak oldukça kalabalık bir ildir. 1980' de ilde toplam 954.000 kişi yaşamaktaydı. Aynı yıl faal nüfus 328.000, faal nüfusun toplam nüfusa oranı (genel katılma oranı) da binde 344 idi. 1980' de, il faal nüfusunu $\frac{1}{4}$ ' ünden çoğu madencilik ve imalat kesimlerinde çalışıyordu.

1978' de gayri safi yurt içi hasıla içinde Zonguldak' ın payı %2.6 idi. Bu payla Zonguldak iller arası sıralamada 8. durumdaydı. İlde kişi başına düşen gayri safi hasıla da Türkiye ortalamasının oldukça üstündeydi. Zonguldak bu açıdan, Kocaeli, İstanbul, İzmir ve Bursa' nın ardından 5. Sıradaydı. Karadeniz bölgesinde ise, kişi başına düşen hasılanın en yüksek olduğu ildi.

Faal nüfusun çoğunluğu tarım kesiminde çalışıyorsa da Zonguldak bir madencilik ve sanayi merkezi sayılır. İl ekonomisinin yapısını bu kesimler belirler. Türkiye' nin en zengin madenkömürü yatakları Zonguldak' tadır. 1978' de il gayri safi hasılasının %14.7' si madencilik kesiminde yaratılmıştır. 1980' de faal nüfusun %14.7'si bu kesimde çalışıyordu. Türkiye genelinde madencilik kesiminde yaratılan hasıla içinde Zonguldak' ın payı %36.7 idi. Bu payla Zonguldak 1. il durumundaydı.

İldeki madenkömürü yataklarının tümü kamu kesimince işletilmektedir. Kömür üretimi ilde, ağır sanayinin, ticaretin, ulaşımın gelişmesini ve kentleşmeyi hızlandırmıştır.

Bugünde Zonguldak ilde bulunan doğal kaynaklarının yönlendirdiği bir ekonomi göstermektedir. İl tarım dışı kesimlerin ağırlık kazandığı birkaç ilden biridir. 1997 yılı itibariyle taşkömürü üretiminin ülke ekonomisine katkısı 105.9 milyon dolardır.

TTK (daha önceki ismiyle Ereğli Kömürleri İşletmesi - EKİ) , bölgenin ekonomi sosyal kalkınmasında itici güç olmuştur. Yarattığı istihdam kapasitesi (2000 yılı yaklaşık 25 bin kişi) ve yan sektörler ile Zonguldak ve bölge illerinde (özellikle Bartın- Karabük) yaratılan katma değer in temel belirleyicisi ve kaynağını teşkil etmiştir.

Zonguldak` ın tarihsel gelişimi içinde TTK, endüstri, ulaşım, enerji, haberleşme, ticaret ve altyapı donanımlarının gerçekleştirilmesini bizzat üstlenmiştir.

Bu üretim müessesleri buldukları bölgede endüstriyel gelişmeyle birlikte kentleşmenin de yolunu açmışlar, ekonomik ve sosyal kalkınma bu bağlamda hız kazanmıştır.

Günümüzde, Zonguldak bölgesindeki diğer başlıca üretim alanları: Demir- çelik sanayi (Erdemir) , orman ürünleri sanayi, kağıt ürünleri sanayii, taş ve toprağa dayalı sanayii, seramik sanayii, çimento sanayii, tekstil sanayiidir.

İlin tarımsal potansiyelini oluşturan zirai faaliyetleri hububat ; buğday, arpa, mısır yetiştiriciliği, meyve (fındık, çilek, elma vb.) yetiştiriciliği ve sebzeçilik (yazlık ve kışlık) yanında patates ve ayçiçeği gibi sanayi bitkileri oluşturmaktadır. Ayrıca son yıllarda gelişen örtü altı yetiştiriciliği tarımsal yapıda giderek artan bir öneme sahip olmaktadır.

Hayvansal ürünlerin üretiminde aile işletmeleri düzeyinde besi sığırcılığı, küçük ve büyük işletmeler düzeyinde besi sığırcılığı, orta ve büyük işletmeler düzeyinde yumurta ve tavukçuluk yapılmaktadır. (www.zonguldak.gov.tr)

G) SAĞLIK:

Zonguldak Sağlık Müdürlüğü ve Hükümet Tabipliği 1929 tarihinde kurulmuştur. Zonguldak Devlet hastanesi ise 1923 yılında açılmıştır. 2004 yılı itibari ile Zonguldak il sınırları içinde 5 Devlet Hastanesi, 61 Sağlık Ocağı, 253 Sağlık Evi, 3 SSK Hastanesi, 7 SSK Dispanseri ve 1 Tıp Fakültesi bulunmaktadır. (www.zonguldak.gov.tr)

H) EĞİTİM:

Zonguldak' da 6 anaokulu, 332 ilköğretim okulu, 59 genel-mesleki lise olmak üzere toplam 397 okulda eğitim ve öğretim yapılmaktadır. (www.zonguldak.gov.tr)

I) GELENEKSEL VE KÜLTÜREL HAYAT:

a) Doğum:

Çocuk sahibi olmayanlar eskiden muska yazdırırlar, hocaya giderler, kurşun döktürürlerdi. Eğer bu uygulamalarda olmazsa ikinci bir evlilik ya da evlat edinme olayı vardı. Bu evlat edinme olayı da toprak bölünmesin düşüncesiyle ya erkek kardeşin ya da kız kardeşin çocukları alınarak uygulanırdı.

Doğumu, köyde en fazla doğum yapmış kişi veya bu konuda en fazla ünlenmiş kişi yapardı. Bunlara “ebe” denirdi. Ebeye karşı sonsuz bir saygı duyulurdu. Bunlar köyün en yaşlı ve tecrübeli kadınları olurdu.

Göbek bağı jiletle kesilir, düğümленir ve genellikle dua edilerek gömülürdü. Buna “son” denir. Çünkü ana rahminden son olarak o çıkmıştır. Kesilen bu parça dua edilerek gömülür.

Çocuğun doğmasından sonraki ilk yıkanması sadece silme şeklinde yapılır. Anneye bebek kırk gün dışarı çıkmazlar. 39. günde bebek yıkanır. 40 maşrapa suyun içine bir tespih ve bir altın yüzük atılır. Aynı suyla bebek annesi de yıkanır. Bebeğin ilk tırnağı “hırsız olur” gerekçesiyle uzun süre kesilmez, genellikle ilk dişi çıktığı zamana denk gelinerek kesilir. Bebeğin ilk çıkardığı dişi gören kişi ya gümüş kaşık, ya da iç giyim alır. Çocuğun ilk saçı gür olması için dibinden kesilir. Saçı kesen berbere hediye verilir. (Zonguldak: 2002 İl Yıllığı, 2002: 184)

b) Sünnet:

Sünnet işlemi, 3-7 yaşında yapılır. Sünneti eskiden “partal” denilen insanlar yapardı. Bunlar sünnet etmeyi babadan-oğulla ya da el vermeye öğrenmişlerdir. Şimdilerde ise sünnet sağlık memurları tarafından yapılmaktadır.

Sünnet düğünü yapılacaksa yazın yapılır. Açık havada çocuğa yatak hazırlanır. Düğüne davet, çoğunlukla, bir hafta önce davul çalarak kapı kapı dolaşarak yapılır. Davet edilenlere düğünde çeşitli yemekler sunulur.

Sünnete kına yakılmaz. Sünnet düğünü genelde iki gün sürer. Kirve olarak seçilen özel bir kişi yoktur. Çocuğu herhangi biri tutar. İsteyen düğününü mevlütle yapar. Onun dışında içkili, davullu zurnalı düğünlerde yapılır. Çocuğa maşallah elbisesi giydirilir. (Zonguldak: 2002 İl Yıllığı, 2002: 184-185)

c) Askerlik:

Askere gidecek gence misafir gözüyle bakılır. Askere gidecek genci özel bir yeri vardır, hiç kimse tarafından üzülmaz; kendisine iyi davranılır, ağır işte çalıştırılmaz. Askere gidecek genç bekar ise sevdiği kızı arkadaşlarına söyler, evli ise ailesinin yalnız bırakılmamasını ister. Gitmeden iki gün önce en uzakta olan akrabalarının ellerini öpmeye gider ve haklarını helal etmelerini ister. Gideceği arabaya kadar büyük bir kalabalıkla uğurlanır. Geride kalan ailesine “Allah kavuştursun” denilerek telkinde bulunulur. (Zonguldak: 2002 İl Yıllığı, 2002: 185)

d) Evlenme:

Kız ve erkek birbirlerini beğenmişlerse bu istek anne ve babaya bildirilir. İlk olarak oğlanın annesi, yengesi ve diğer yakınlarından birkaç kadın, kız evine oturmaya giderler. Kızlarını isteme niyetlerini üstü kapalı olarak bildirirler. Birkaç gün sonra bir daha gelmek üzere ayrılırlar. Birkaç gün sonra oğlanın erkek akrabaları kızın babasıyla konuşmaya gelirler ve niyetlerini açıklarlar. Kız ailesi “Hayırlıysa olur” diyerek bir süre ister ve bu süre zarfında damat adayını ve ailesini araştırırlar. İstenilen süre dolduktan sonra, erkek tarafı kız tarafına haber gönderir: “Karar versinler biz yarın akşam geliyoruz” denir.

Bir tepsi cevizli baklavayla kız evine tekrar gidilir. Geliş nedeni bilinir ancak nezaketen bir daha kız istenir. Bu arada getirilen bir tepsi baklava el değmeden geri getirilse “Hayır”, tabaklara konulup ikram edilirse “Evet” anlamı taşır. Eğer cevap olumluysa tatlı yenir ve nişan, düğün tarihi konuşulur. Kız tarafından oğlan tarafına söz mendili verilir.

Nişana davet edilenler altın, para, gümüş veya yiyecek-içecek getirirler. Nişan da yüzük takılır. Nişandan sonra belirlenen bir günde düğün yapılır. Düğünler genelde üç gün sürer. Birinci gün kına yapılır. Herkes kız evinde toplanarak yemek yenir ve kıza kına yakılır. Düğünün ikinci günü erkek tarafında toplanılır. Yemek yenilir. Akşama doğru gelin almaya gidilir. Damat adayının tarafı kız evinin önüne kadar gelir. Gelin kardeşinin ya da babasını koluna girerek dışarı çıkar. Ertesi gün “duvak günüdür.” Kız tarafında kadınlar gelin evine giderler. Yemek yerler eğlenirler. Damat, bütün erkek akrabalarına iç çamaşırı hediye eder. Gelin ise tüm kız arkadaşlarına “pullu yazmalar” hediye eder. Bu düğünün bittiğini gösterir. Evde üç adet kiremit kırılır. Bunun anlamı, “almamızın akıyla biz biz bu düğünü yaptık” demektir. Böylece düğün sona ermiş olur. (Zonguldak: 2002 İl Yıllığı, 2002: 185-186)

Zonguldak ilinin özellikleri hakkında bilgiler verildikten sonra Zonguldak’a bağlı çalışma yapılan köylerin bağlı bulunduğu ilçelerin özelliklerine ve çalışma yapılan

köylerin hangi köyler olduğuna bakmamız faydalı olacaktır. Bir sonraki bölümde bu konulara değinilmektedir.

8. BÖLÜM

ZONGULDAK' DA SOSYAL ANTROPOLOJİK SAHA ÇALIŞMASI YAPILAN KÖYLERİN BAĞLI OLDUĞU İLÇELER VE ÇALIŞMA YAPILAN KÖYLERİN LİSTESİ:

a) Alaplı:

İlçe topraklarının önemli bir bölümü ormanlarla kaplı olan Alaplı ilçesi, Alaplı ırmağının denize döküldüğü alanda kurulmuştur.

İlk çağda Cales adıyla bilinen Alaplı' nın tarihi Kdz. Ereğli ile özdeş olup, kalıcı izler Cenevizlilere dayanmaktadır. Cenevizlerce "Somakol" (Som altın kolları) adı verilen ilçe, 1926' da Orhan Bey zamanında Osmanlı egemenliğine geçmiştir.

Alaplı ırmağının oluşturduğu düzlüklerde buğday, mısır, arpa, patates, mevsimlik sebze-meyve, fındık, ceviz yetiştirilmekte; büyük-küçük baş hayvancılık, kümes hayvanı besiciliği, kültür balıkçılığı ve kıyılarda deniz balıkçılığı yapılmaktadır.

İlçede son yıllarda iplik, tekstil, kereste, boru, profil, un ve fındık işleme fabrikalarının yanında sandal, tekne ve gemi yapımı gibi endüstriyel faaliyetler sürdürülmektedir.

2000 nüfus sayımına göre Alaplı ilçesinin toplam nüfusu 44.578 olup, Bucak ve köylerinin toplam nüfusu 26.091 dir. (Zonguldak: 2002 İl Yıllığı, 2002: 80)

Zonguldak' ın Alaplı ilçesinde yapılan sosyal antropolojik saha araştırmasında 21 muhtarla F3 muhtar mülakatı yapılmıştır. Mülakat gerçekleştirilen köyler alfabetik olarak aşağıda gösterilmektedir:

İL İLÇE KÖY

1	ZONGULDAK	ALAPLI	AHATLI
2	ZONGULDAK	ALAPLI	BEKTAŞLI
3	ZONGULDAK	ALAPLI	BÖLÜCEK
4	ZONGULDAK	ALAPLI	CANBAZLI
5	ZONGULDAK	ALAPLI	ÇİÇEKLI
6	ZONGULDAK	ALAPLI	DEMİRCİLER
7	ZONGULDAK	ALAPLI	DOĞANCILAR
8	ZONGULDAK	ALAPLI	HACIHASAN
9	ZONGULDAK	ALAPLI	HASANLI
10	ZONGULDAK	ALAPLI	KASIMLI
11	ZONGULDAK	ALAPLI	KIRAN
12	ZONGULDAK	ALAPLI	KOCAALI
13	ZONGULDAK	ALAPLI	KÜÇÜKTEKKE
14	ZONGULDAK	ALAPLI	KÜRKÜKLER
15	ZONGULDAK	ALAPLI	ONURLU
16	ZONGULDAK	ALAPLI	ORTACI
17	ZONGULDAK	ALAPLI	ÖMERLİ
18	ZONGULDAK	ALAPLI	SABIRLI
19	ZONGULDAK	ALAPLI	SOFULLU
20	ZONGULDAK	ALAPLI	YEDİYELİ
21	ZONGULDAK	ALAPLI	YEŞİLYURT

b) Çaycuma:

İlin tarıma en elverişli bölgesi olan Filyos vadisi içinde yer alan Çaycuma, daha önceleri Çarşamba adıyla Devrek' e bağlı bir bucak iken 1944 yılında ilçe oldu.

İlçenin en eski yerleşim birimi olan Filyos (Teion), Filyos Çayı'nın Karadeniz' e döküldüğü alanda kurulmuştur. Filyos, M.Ö. 3.yy. da ticari amaçla kurulmuş bir Millet kolonisidir. Kent ilkçağda Karadeniz' in kuzeyinden getirilen malların boşaltıldığı önemli bir ticaret merkeziydi. Çeşitli dönemlerde Roma, Bizans ve Cenevizlerin hüküm sürdüğü beldede kale, açık hava tiyatrosu, su kemerleri, antik liman mendireği gibi kalıntılar bulunmaktadır.

Buğday, mısır, arpa, patates, mevsimlik sebze-meyve (seracılık), küçükbaş- büyükbaş hayvancılık, kültür bahççılığı ve Filyos beldesinde deniz balıkçılığı ilçenin önemli tarımsal ve hayvansal gelirlerini oluşturur.

İlçede, 1970 yılında açılan ve ülkemizin üçüncü büyük kağıt fabrikası olan SEKA Çaycuma Kağıt ve Selüloz Fabrikası, Filyos Ateş Tuğla Fabrikası kamu yatırımlarının yanında, tuğla, kiremit, briket, kireç, kereste, kum-çakıl, un, yem, konserve, süt ürünleri fabrikaları da bulunmaktadır.

2000 nüfus sayımına göre Çaycuma ilçesinin toplam nüfusu 100.685 olup, Bucak ve köylerinin toplam nüfusu 81.951 dir. (Zonguldak: 2002 İl Yıllığı, 2002: 84)

Zonguldak'ın Çaycuma ilçesinde yapılan sosyal antropolojik saha araştırmasında 22 muhtarla F3 muhtar mülakatı yapılmıştır. Mülakat gerçekleştirilen köyler alfabetik olarak aşağıda gösterilmektedir:

	İL	İLÇE	KÖY
1	ZONGULDAK	ÇAYCUMA	AKYAMAÇ
2	ZONGULDAK	ÇAYCUMA	AŞAĞISARMAŞIK
3	ZONGULDAK	ÇAYCUMA	ÇAMLIK
4	ZONGULDAK	ÇAYCUMA	ÇAYKÖY
5	ZONGULDAK	ÇAYCUMA	DEREKÖSELER
6	ZONGULDAK	ÇAYCUMA	EMİRŞAH
7	ZONGULDAK	ÇAYCUMA	HACILAR
8	ZONGULDAK	ÇAYCUMA	HACIOSMANLAR
9	ZONGULDAK	ÇAYCUMA	İHSANOĞLU
10	ZONGULDAK	ÇAYCUMA	KALAYCIOĞLU
11	ZONGULDAK	ÇAYCUMA	KARAAHMETLER
12	ZONGULDAK	ÇAYCUMA	KARAMANLAR
13	ZONGULDAK	ÇAYCUMA	KARAMUSA
14	ZONGULDAK	ÇAYCUMA	KIZILBEL
15	ZONGULDAK	ÇAYCUMA	MUHARRAMŞAH
16	ZONGULDAK	ÇAYCUMA	MUSAUSTA
17	ZONGULDAK	ÇAYCUMA	ŞEYHOĞLU
18	ZONGULDAK	ÇAYCUMA	TEMENLER
19	ZONGULDAK	ÇAYCUMA	YENİKÖY
20	ZONGULDAK	ÇAYCUMA	YEŞİLKÖY
21	ZONGULDAK	ÇAYCUMA	YEŞİLYAYLA
22	ZONGULDAK	ÇAYCUMA	YUKARI İHSANİYE

c) Devrek:

Doğusunda Yenice, batısında Kdz. Ergli ve Alaplı, kuzeyinde Gökçebey ve Zonguldak, güneyinde Mengen ile komşu olan Devrek, Batı Karadeniz Dağları ile Bolu Dağları arasında kalan dalgalı ve yer yer yüksek bir arazi üzerinde kurulmuştur.

Topraklarının önemli bir bölümü ormanlarla kaplı Devrek'te doğal yetişen kızılçık, mantar gibi orman altı bitkilerinin yanı sıra buğday, arpa, çavdar, mevsimlik meyve-sebze yetiştiriciliği, seracılık, kümes ve büyükbaş-küçükbaş hayvan yetiştiriciliği, kültür balıkçılığı, kültür mantarcılığı gibi alanlarda üretim yapılmaktadır.

Kereste, yonga, levha-sunat, mermer, kireçtaşı, çivi, lastik ürünleri, salyangoz işleme fabrikaları yörenin endüstriyel alandaki belli başlı yatırımlarıdır.

Bastonculuk yörenin simgesi olmuş el sanatlarındanndır.

2000 nüfus sayımına göre Devrek ilçesinin toplam nüfusu 66.518 olup, Bucak ve köylerinin toplam nüfusu 45.158 dir. (Zonguldak: 2002 İl Yıllığı, 2002: 88)

Zonguldak'ın Devrek ilçesinde yapılan sosyal antropolojik saha araştırmasında 22 muhtarla F3 muhtar mülakatı yapılmıştır. Mülakat gerçekleştirilen köyler alfabetik olarak aşağıda gösterilmektedir:

	İL	İLÇE	KÖY
1	ZONGULDAK	DEVREK	BÜK
2	ZONGULDAK	DEVREK	ÇAMAKLAR
3	ZONGULDAK	DEVREK	ÇOLAKPEHLIVAN
4	ZONGULDAK	DEVREK	DEREBULACA
5	ZONGULDAK	DEVREK	GÜRÇEŞME
6	ZONGULDAK	DEVREK	GÜZELYURT
7	ZONGULDAK	DEVREK	HÜSEYİN ÇAVUŞOĞLU
8	ZONGULDAK	DEVREK	İSLAMKÖY
9	ZONGULDAK	DEVREK	KABACA
10	ZONGULDAK	DEVREK	KARABAŞLI
11	ZONGULDAK	DEVREK	KARACAÖREN
12	ZONGULDAK	DEVREK	KURUDERE

13	ZONGULDAK	DEVREK	MUMCUOĞLU
14	ZONGULDAK	DEVREK	OSMANBEYLER
15	ZONGULDAK	DEVREK	PELİTLİ
16	ZONGULDAK	DEVREK	SABUNLAR
17	ZONGULDAK	DEVREK	VELİBEYLER
18	ZONGULDAK	DEVREK	YAĞMURCA
19	ZONGULDAK	DEVREK	YENİKÖY
20	ZONGULDAK	DEVREK	YEŞİLADA
21	ZONGULDAK	DEVREK	YEŞİLÖZ
22	ZONGULDAK	DEVREK	YEŞİLYURT

d) Gökçebey:

Zonguldak-Ankara demiryolu üzerinde bulunan ve geçmişte Tefen Bucağı adıyla Devrek İlçesine bağlı olan Gökçebey, 1990 yılında ilçe olmuştur.

İlçe son yıllarda sanayi alanında görülen yatırımlarla dikkati çekmektedir. Panel radyatör, seramik, yapı elemanları, kum-çakıl, kereste, deterjan, un, çiçek yağı fabrikaları, ilçenin önemli istihdam alanlarıdır.

2000 nüfus sayımına göre Gökçebey ilçesinin toplam nüfusu 25.588 olup, Bucak ve köylerinin toplam nüfusu 17.649 dur. (Zonguldak: 2002 İl Yıllığı, 2002: 97)

Zonguldak'ın Gökçebey ilçesinde yapılan sosyal antropolojik saha araştırmasında 14 muhtarla F3 muhtar mülakatı yapılmıştır. Mülakat gerçekleştirilen köyler alfabetik olarak aşağıda gösterilmektedir:

1	ZONGULDAK	GÖKÇEBEY	AKTARLA
2	ZONGULDAK	GÖKÇEBEY	ALİUSTA
3	ZONGULDAK	GÖKÇEBEY	AYDINLAR
4	ZONGULDAK	GÖKÇEBEY	BODAÇ
5	ZONGULDAK	GÖKÇEBEY	DAĞDEMİRCİLER
6	ZONGULDAK	GÖKÇEBEY	DUHANCILAR
7	ZONGULDAK	GÖKÇEBEY	GAZİLER
8	ZONGULDAK	GÖKÇEBEY	KARAPINAR
9	ZONGULDAK	GÖKÇEBEY	MUHARREMLER
10	ZONGULDAK	GÖKÇEBEY	NAMAZGAH
11	ZONGULDAK	GÖKÇEBEY	PAZARLIOĞLU
12	ZONGULDAK	GÖKÇEBEY	SARAÇLAR
13	ZONGULDAK	GÖKÇEBEY	UZUNAHMETLER
14	ZONGULDAK	GÖKÇEBEY	VEYİSOĞLU

Yukarıda Zonguldak'a bağlı çalışma yapılan köylerin listesi verilmiş ayrıca köylerin bağlı bulunduğu ilçeler tanıtılmıştır.

Buraya kadar köylerinde çalışma yapılan Bartın, Karabük ve Zonguldak illerinin özellikleri hakkında bilgiler sunulmuş ayrıca çalışma yapılan 238 köyün bağlı bulunduğu ilçeler tanıtılmış ve çalışma yapılan köylerin isimleri sıralanmıştır. Bu bölümlerin ve bilgilendirmelerin ardından, çalışma yapılan köylerin özellikleriyle ilgili bölüme geçebiliriz. Bir sonraki bölümde, saha çalışmasından elde edilmiş verilerle oluşturulmuş tabloları yorumlayarak, grafiklere ve fotoğraflara atıflar yaparak Bartın'a bağlı 92, Karabük'e bağlı 67 ve Zonguldak'a bağlı 79 köy yerleşimi hakkında bilgiler sunulacaktır.

9. BÖLÜM

BARTIN, KARABÜK VE ZONGULDAK'DA ÇALIŞMA YAPILAN KÖYLERİN SOSYO-KÜLTÜREL VE EKONOMİK YÖNDEN İNCELENMESİ:

Bu bölümde, saha da gerçekleştirilmiş olan 238 muhtar mülakatı incelenecektir. Muhtar mülakatlarına alınmış olan cevapların sayısal verilere dönüştürülmesiyle elde edilen tablolar ana bilgi kaynağımızı oluşturmaktadır. Mevcut literatürle de içerik güçlendirilmeye çalışılacaktır.

Böylelikle çalışma yapılan köylerin mevcut durumlarını tespit etme ve geçen bölümlerde özellikleri anlatılan illere bağlı köyleri karşılaştırma olanağı da bulunacaktır.

Elimizde veri kaynağımız olarak bulunan tablolar, çeşitli bölümlere ayrılmıştır. Her bölüm köylerle ilgili bir özelliği ya da özellikleri kapsamaktadır. Bir sonraki bölümde kısımlar halinde anlatılacak olan köylerle ilgi konular, saha da toplanmış verilerle oluşan tabloların ışığında sunulacaktır.

Mülakatlar köy muhtarlarına uygulandığı için öncelikle muhtarların özelliklerine değineceğiz.

1. KONUŞULAN MUHTARLARIN ÖZELLİKLERİ:

Bu çalışmanın en önemli veri kaynağını sahada gerçekleştirilmiş mülakatlar oluşturmaktadır. Mülakatların uygulandığı kişiler ise köy muhtarlarıdır. Köyler hakkındaki bilgilerin en sağlıklı biçimde köylerin muhtarlarından alınabileceği düşünülmüştür. Bu doğrultuda köylerin özellikleriyle ilgili bölümlere geçmeden önce konuşulan muhtarların özelliklerine bakmak faydalı olacaktır.

Bartın, Karabük ve Zonguldak köylerinde gerçekleştirilen muhtar mülakatı sayısı 238 dir. Bu mülakatlardan bir tanesi hariç, diğer 237 mülakat muhtarlarla yapılmıştır. Zonguldak' da bir mülakatın köy azasıyla gerçekleştirilmesi gerekmiştir. (Bkz: Tablo A-1) Bunu sebebi; köyün muhtarının bir süre önce hayatını kaybetmesi ve yeni muhtar daha seçilmediği için, geçici olarak köy muhtarlığını bir köy azasının üstlenmesidir. Zonguldak' da ki bir bu köy hariç diğer tüm mülakatlar bizzat muhtarların kendileriyle yapılmıştır. (Foto No: 1-2)

Konuşulan muhtarlardan 237' si erkek; sadece Zonguldak' da bir köyün muhtarı kadındır. (Bkz:Tablo A-2) Bu kadın muhtarın eğitim düzeyi, muhtarların en yüksek eğitim düzeyi olan lise mezuniyetidir ve muhtarlıktaki birinci dönemidir. Bu veride göstermektedir ki Türkiye' de kadınların yönetimine katılımları, en üst ya da alt kademelerde olsun, karşı cinsine oranla oldukça düşüktür.

Bütün muhtarlardan, Bartın' da bir muhtarın resmi bir kurumdan diploması yoktur. Bu muhtarın eğitim düzeyi ilkokul terktir. Diğer bütün muhtarların resmi diplomaları bulunmaktadır. (Bkz: Tablo A-3)

Ancak muhtarların eğitim düzeylerinin çalışma yapılan köylerin genel toplamın da % 77,6 oranının da ilkokul mezun olduğu görülmektedir. Karabük köylerinde lise mezunu muhtar bulunmazken, Bartın ve Zonguldak köylerinde sadece 4' er lise mezunu muhtar olduğu tespit edilmiştir. (Bkz: Tablo A -4) (Grafik: 1 ve 2)

Muhtarların doğum yerlerinin idari ayrımının çok büyük bir oranda köyler olduğu görülmektedir. Genel toplam içerisinde doğum yeri idari ayrımı köy olan muhtarların yüzdesi 92,9' dur. Bartın ve Karabük köylerinde, İl ve ilçe doğumlu muhtarlar gözükürken Zonguldak' da ki tüm muhtarlar köy doğumludur. (Bkz: Tablo A-5)

Bartın köylerindeki muhtarların %95,7'si Bartın doğumludur. Bartın'da sadece bir muhtarın Zonguldak doğumlu olduğu tespit edilmiştir. Karabük köylerindeki muhtarların % 91'i Karabük doğumlu iken, 2 Karabük köy muhtarının Zonguldak doğumlu olduğu görülmüştür. Zonguldak' da ki tüm köy muhtarları ise Zonguldak doğumludur. Çalışma yapılan köylerde muhtarların büyük çoğunluğunun görev yaptığı yörenin insanı olduğu görülmektedir. (Bkz: Tablo A-6)

Konuşulan muhtarların, muhtarlıklarının kaçınıcı yılında olduklarının medyanı genel toplam içerisinde 7,58 dir. Bu da –muhtarlık görev süresi beş yıl olduğundan- muhtarların genelde ikinci kez seçildiklerini göstermektedir. Ayrıca Bartın ve Zonguldak' da birer muhtarın 30-35 yıldır muhtarlık yaptığı görülmektedir ki bu oldukça uzun bir zamandır. Köylerde muhtarlığın bir meslek gibi yapılmadığı ve genelde muhtarların emekli kişiler olduğu düşünülürse; bu kişilerin yaşlarının Türkiye'nin ortalama yaşam süresinden yüksek olduğu düşünülebilir. (Bkz: Tablo A-7)

Konuşulan muhtarların, genel toplam içerisinde, muhtarlıklarının kaçınıcı döneminde olduklarının medyanın 1,93 olması, muhtarların genelde iki dönem görev yaptıklarının -yukarıda belirtildiği gibi- bir diğer kanıtıdır. Ayrıca birinci döneminde olan muhtarların sayısı da bir diğer yığılmanın olduğu kategoridir. Uzun yıllardır muhtarlık yapanların sayısı ise çok azdır. (Bkz: Tablo A-8)

Konuşulan muhtarların ailelerinde daha önce muhtarlık yapmış olanların, genel toplam içerisindeki yüzdelerinin 38,2 olduğu görülür ki, bu muhtarlığın ciddi bir oranda bir aile içerisinde devam edebildiğini göstermektedir. Muhtarların –genelde- çevrenin saygısını ve sevgisini kazanmış insanlardan seçildiği düşünülecek olursa, köylülerin muhtarlık görevini tekrardan aynı aileye vermesi, o ailenin de toplum içerisinde olumlu

bir mevkide olduđunun göstergesi sayılabilir. Kırsal kesim insanın deđişmeye daha kapalı olması da aynı aile içersinden muhtar seçilmesinin sebebi olarak görülebilir. Örneđin Bartın'ın da ki muhtarların aileleri içersinde daha önce muhtarlık yapmış kişilerin bulunma oranı % 48,9 gibi yüksek bir orandır. (Bkz: Tablo A-9)

Çalışma yapılan köylerin muhtarlarının özellikleri verildikten sonra bu muhtarların görev yaptıkları köylerin genel özelliklerine bakabiliriz. Köylerin genel özellikleri kısmında köylerde evlerin yerleşim şekli, ulaşım olanakları, hane ve nüfus sayıları ve köylerde varolan imkanlar gibi konulara değinilmektedir. Bir sonraki kısımda bu konulara açıklık getirilerek köylerdeki mevcut durum tespit edilmeye çalışılacaktır.

2. KÖYLERİN GENEL ÖZELLİKLERİ:

Bu bölümde köylerin genel özelliklerine bakılacaktır. Köylerde eğer varsa tarihi eserlere, köylerin yerleşim özelliklerine, köy yollarına ve ulaşım olanaklarına, hane sayısı ve nüfuslarına, köylerde yaşayanların orijinlerine, dillerine, din-mezhep özelliklerine ve köylerde varolan imkanlara değinilecektir.

a) Köylerde Tarihi Eserler:

Köyler küçük yerleşmeler olduğundan tarihleri ile ilgili bilgi ve kaynak genellikle şahıslardan elde edilir. Tarihi bilgi alınabilecek kişiler genellikle yaşlılar yahut muhtarlardır. (Yasa, 1960: 5, Güçbilmez, 1972:19)

Köylerde tarihi eser olup olmadığı konusun da muhtarların beyanı dikkate alınmıştır. Yapının tarihi eser sınıfına girebilmesi için en az elli yıllık olması gerektiğinden; bu husus muhtarlara mülakat aşamasında belirtilmiştir. Cevaplar da bu doğrultuda alınmaya çalışılmıştır.

Köylerde, -genel toplam içersinde- tarihi eser bulunma oranın % 23,1 olduğu görülmektedir. Bartın köylerinde, % 22,8 ve Zonguldak köylerinde, % 27,8 oranın da tarihi eser bulunma durumu tespit edilmişken, bu oran Karabük köylerinde % 17,9'dur. (Bkz: Tablo B-1) Çalışma yapılan yörenin yani Bartın, Karabük ve Zonguldak'ın M.Ö.' lere uzanan bir tarihi olduğu bilinmektedir. Önceki bölümler hatırlanacak olursa 3 ilinde tarihi oldukça eskilere dayanmaktadır. Köylerde muhtarlar tarafından en fazla tarihi eser olarak belirtilen yapılar -genel toplamda-; mezarlar (% 33,8), değirmenler (12,7), tarihi evler (% 7) ve camiler (% 8,5) olmuştur. (Bkz: Tablo B- 2)

b) Köylerin Yerleşim Özellikleri:

Köylerin, çok büyük oranda (genel toplamda: % 96,2), ilk yerleşme şekillerinin doğal iskan olduğu görülmektedir. Zamanında birilerinin – bu bir aile yada birkaç aile olabilir- köyün bulunduğu alana gelip yerleştiği ya da doğal şartların gelişimiyle, hiçbir zorlama olmadan, köylerin kurulduğu anlaşılmaktadır. Örnek olarak; muhtarıyla mülakat yapılmış olan Zonguldak ili Gökçebey ilçesinin Saraçlar köyünde, köy meydanında bulunan ve oldukça eski bir yapı olduğu anlaşılan ahşap bir ev “Ömerler Evi” diye anılmaktadır ve köye ilk gelenlerin bu kişiler olduğu ve köyün bu evin çevresinde zamanla geliştiği belirtilmektedir. Bütün köyler içersinde zorunlu iskan olarak gözüken sadece Zonguldak’ da bir köy vardır. (Tablo B-3) (Foto No: 4)

“Köylerin yerleşme biçimlerine göre tasniflerini yapmaya çalışanlar, genellikle toplu ve dağınık köylerden söz etmektedirler. Adı geçen tiplerden başka bunlara uymayan köy tipleri de mevcuttur. Bunlar çeşitli isimler altında (hat boyu, L tipi, yuvarlak köy tipi gibi) tasnif edilmektedir. Yerleşme biçimlerinden başka topoğrafik durumlarına göre (ova, vadi, yamaç köyleri gibi) kır yerleşmelerini gruplara ayırmakta mümkündür. (Akkayan, 1979: 74)

Köylerin yerleşme yerlerinin köylerin genel toplamı içersinde; orman kenarı (% 41,6), orman içi (% 26,1) ve yamaç köyü (% 14,7) olduğu görülmektedir. Ova ve dağ köylerinin sayısı genel toplam içersinde 33 tanedir. Deniz kıyısı köylerinin ise sadece Bartın’ da 6 tane bulunduğu dikkat çekmektedir. (Bkz: Tablo B-4) (Grafik: 3) (Foto No: 5)

Köylerdeki evlerin yerleşim durumu, genel toplam içersinde, en fazla oranda toplu (% 54,2) olarak gözükse de dağınık (% 30,8) ve seyrek (% 15) köylerin sayısı da bu orana yakındır. (Bkz: Tablo B-5) Karadeniz’ in engebeli yüzey şekilleri bazı alanlarda dağınık yerleşmeyi zorunlu kılabilirdiği unutulmamalıdır. Ayrıca ilçe çevresinde ayrı ayrı kurulan birbirine yakın mahallelerin sonradan idari olarak bir köy olarak birleştirilmesi de söz konusu olabilmektedir. (Foto No: 6-7)

c) Köylerin Yolları ve Ulaşım Olanakları:

Köylerin, ekonomik, sosyal, sağlık v.b. alanlarda direkt ilişkide olduğu çevre yerleşim birimlerinin, idari olarak bağlı oldukları ya da komşu oldukları, öncelikle ilçeler ve iller olduğu anlaşılmaktadır. (Bkz: Tablo B-6) Köylerin -genel toplam içersinde- idari olarak bağlı oldukları ilçelere uzaklıkları medyanı 11,3 km dir. (Bkz: Tablo B-7) Köyler geneide ilçelere yakın görünmektedir. Bağlı olduğu ilçeye en uzak köy Bartın' da 36-40 km arası uzaklıktadır. Köylerin ilçelere geneide yakın olması, köylerin dışa açık bir yapı sergilemesine ve etkileşime uğramasına; böylece değişime daha çabuk adapte olmasına vesile olabilir. İlçeden uzak köylerin ise ifetişimden daha kopuk oluşu içine kapalı bir toplum yapısı yaratabilir. Günümüzde ulaşım imkanlarının geliştiği bir gerçekse de hala bazı köylerde düzenli işleyen ulaşım araçlarının bulunmadığı da bilinmektedir. Bu açıdan bakılacak olursa, ilçeye uzak köylerin yakın köylere oranla daha kapalı bir yapı sergileyebilecekleri söylenebilir.

İlçeye köy arasındaki yolların, köylerin genel toplamında % 61,3 oranın da iklim şartlarından etkilendiği görülmektedir. (Bkz: Tablo B-8) Yolların geneide kardan kapanması söz konusudur. Batı Karadeniz bölgesinin ağır ve uzun kış şartları yaşamadığı düşünülecek olursa yolların çok uzun süre kapalı kalmadığı ya da gerektiğinde "geçit vermez" olmadığı düşünülmektedir. Ancak yolu toprak olan köylerde karların erimesi ya da yağmurların yolu çamurlaştırması da ulaşımı güçleştirebilmektedir. (Bkz: Tablo B-9) Bu iklim şartlarının ulaşımı ne yönde etkilediğine baktığımızda; ulaşımın, köylerin genel toplamını içersinde % 88,4 oranın da iklim şartlarından dolayı etkilendiğini görmekteyiz. (Bkz: Tablo B-10) Karadeniz Bölgesi gibi iklim şartlarının uzun süreli sert olmadığı bir alanda ulaşımın iklimden dolayı sekteye uğraması düşündürücüdür. Günümüzde ulaşım olanakları iklim şartlarından zorlaşan tüm yerleşim birimleri en aza indirilmelidir.

Köyleri ilçelere bağlayan yolların geneide asfalt ve stabilize olduğu görülmektedir. Çalışma yapılan Zonguldak köylerinin % 65,6'sının asfalt bir yola sahip olduğu görülmektedir. Bu, diğer çalışma yapılan Bartın ve Karabük köylerine nazaran daha yüksek bir orandır. Bartın' da çalışma yapılan köylerin ilçeye aralarında bulunan

yol % 59,3 oranında asfaltken, Karabük köylerinin % 37,3' ün ilçeye köy arası yolu asfalttır. Karabük köylerinin yolları diğer çalışma yapılan illerin köylerine nazaran daha fazla stabilize edilmiştir. Bartın' da 2 köy de toprak yol olduğu ve Zonguldak' da da bir köy yolunun şose olduğu görülmektedir. (Bkz: Tablo B-11) (Foto No: 8-9-10)

Köylerden ilçelere ulaşım ,genelde, özel otolarla ve şahıslara ait toplu taşıma araçlarıyla yapılmaktadır. Binek hayvanlarıyla ulaşımın ise az bir oranda sürmektedir. (Bkz: Tablo B-12)

d) Köylerde Hane Sayısı ve Nüfus:

Genellikle hane, ekonomik ve sosyo-kültürel bir birlik olup, bünyesinde hane halkı dediğimiz bir grup bulunur. Bu grup çoğu kez aile sözcüğü ile ifade ettiğimiz gruptur. (Akkayan, 1979: 78) Aile ve hane kavramına, ikisi arasındaki farkları anlatmaya çalışarak açıklık getirmeye çalışalım. Haneler; ekonomik üretim, tüketim, çocuk yetiştirme ve barınmanın düzenlenip, gerçekleştirildiği temel birimlerdir. Haneler aileleri içerir. Hanenin bazı üyeleri; ailenin inşa edildiği çevrenin akrabaları olmayabilir. Her toplumda hane üyeleri birbirleri ile akraba olmayabilir. Hane üyeleri arasında kan bağı şartı da yoktur. Ancak aile her zaman bir hane teşkil eder. (Haviland, 2002: 289)

Hane; aile şeklinde, aynı yerde yaşayan aynı kazandan yemek yiyen ve ekonomik bir birlik meydana getiren gruptur. Çalışmamızda hane olarak alınan birimler yukarıdaki tanıma göre değerlendirilmiştir.

Bu çalışmada, köylerde yaz ve kış ayları arasında hane sayısında ve köy nüfusunda değişimler olacağı düşünüldüğünden; köylerin hane sayıları ve nüfusları, yazın ve kışın olarak alınmıştır. Tablolarda da görüleceği gibi yaz ve kış aylarındaki hane sayıları ve köy nüfusları farklılıklar göstermektedir. Köylerin yaz aylarındaki hane sayılarının -genel toplamda- medyanı 90,9' dur. İlerde tablo B-15' de görüleceği gibi bu oran kış aylarında 83' e düşmektedir. Zonguldak köylerinin yaz aylarında hane sayısı medyanın 126,63 olduğu görülür ki bu en yüksek değerdir. Karabük köyleri ise yaz aylarındaki 64 hane sayısı medyanı ile en düşük orandadır. Bartın köylerinin ise yaz

aylarındaki hane sayısı medyanı ise 87'dir. (Bkz: Tablo B-13) (Grafik: 4) (Foto No: 11)

Köy toplumlarında kültürü incelerken aslında hareket noktamız kültürü oluşturan insandır. Dolayısıyla nüfus özelliklerini göz önünde bulundurmak son derece önemlidir. Çünkü, toplumda sosyal, ekonomik olayların gelişmesinde, toplumun nüfusunun bazı özelliklerinin payı büyüktür. (Emiroğlu, 1972: 24)

Köylerde yaz aylarındaki nüfusa baktığımız da ise -genel toplamda- medyan nüfusun 433,1 kişi olduğu görülür. Yukarı da söylenen yazın köylerdeki hane sayılarına paralel olarak, köy nüfusları medyanın da en yüksek değeri, 585,1 kişiyle Zonguldak köylerinde olduğu görülür. En düşük değer ise 272,7 kişiyle, hane sayısında da olduğu gibi, Karabük köyleridir. Bu veriler ışığında denebilir ki, çalışma yapılan köyler arasında, yazın hane sayısı ve nüfusu en fazla olan köyler Zonguldak da, en düşük hane sayısına ve nüfusa sahip köyler ise Karabük ' de bulunmaktadır. Bartın köyleri ise bu iki ilin ortasında yer almaktadır. (Bkz: Tablo B-14) (Grafik: 5)

Köylerin -genel toplamda- kış aylarında ki hane sayısı medyanı 83,03'tür. Görüldüğü gibi kış aylarında köylerin hane sayıları düşmektedir. (Bkz: Tablo B-15) (Grafik: 6) Ayrıca, hane sayısına paralel olarak, kış aylarında köy nüfuslarının da azaldığı görülür. (Bkz: Tablo B-16) (Grafik: 7) Kış aylarında köylerin hane sayılarının ve nüfuslarının azalmasının çeşitli sebepleri olabilir. Örneği yaz aylarında köylerine ziyaret için gelen kişiler, anne-babalarının yanında kalıp- yaz bitimi, köy dışındaki evlerine dönebilmektedirler. Köylere yazın çalışmak için gelenlerde olabilir, bunlarda kışın geri dönmektedir. Ayrıca bazı yörelerin turistik olduğu düşünülecek olursa, köylere tatil amaçlı ev yaptırmış kişilerin, yazın tatillerini geçirmek üzere geldikleri ve yaz bitimi döndükleri düşünülebilir. Yurt dışına çalışma amaçlı gitmiş kişilerin yazın köylerine geldikleri ve bir süre ailelerinin yanında kalıp, döndükleri düşünülebilir. Yaz aylarına göre kış aylarındaki hane sayısının ve nüfusların düşük olması bu sebeplere bağlanabilir. (Foto No: 12)

e) Köylerde Yaşayanların Orijinleri, Dilleri ve Din-Mezhep Özellikleri:

Köylerde yaşayanlar çok büyük oranda kendilerini, yörenin yerlisi olarak tanımlamaktadırlar. Az sayıda Abaza, Çerkez ve Laz köyleri görülür. Bu köyler; Zonguldak' da 2 Abaza köyü, yine Zonguldak' da 1 Çerkez köyü ve Bartın'da 1, Karabük' de 1 ve Zonguldak' da 3 Laz köyüdür. (Bkz: Tablo B-17)

“İnsanların, üstesinden gelmekte zorlandıkları problemleri çözebilmek maksadıyla bağlandığı inanç ve davranışlar bütününe din denir. İnsanlar kendilerini sınırlandıran limitlerden kurtulmak için doğaüstü varlıkları ve güçleri çıkarları doğrultusunda kullanmaya çalışırlar” (Haviland, 2002: 407)

Toplumun değerler sisteminde dinin önemli bir yeri bulunmaktadır. Toplumda bir takım davranışlar ve yasaklar dinsel etkilerle düzenlenir. (Emiroğlu, 1972: 82)

“Dinlere daha fazla önem kazandıran, dini uygulamalardır. Dini törenlere katılmak kişiye üstünlük duygusu, gönül rahatlığı, güven, feraha erme veya din kardeşine yakınlık duyguları kazandırabilir.” (Haviland, 2002: 411)

Çalışma yapılan köylerde dini yapı Müslüman-Sunni ve Hanefiler olarak tespit edilmiştir. Başka herhangi bir dine ya da mezhebe sahip bir gruba rastlanmamıştır. (Bkz: Tablo B-18)

Köylerde Türkçe' den başka bir dilin yaygın olarak konuşulduğu sadece iki köy tespit edilmiştir. Zonguldak'ın 1 köyünde Lazca'nın ve yine Zonguldak'ın 1 köyünde Abazaca'nın yaygın olarak konuşulduğu görülmektedir. (Bkz: Tablo B-19)

Görüldüğü gibi, köylerin genelinde; etnik kökende, dilde ve dinde bir ayrılık, çeşitlilik söz konusu değildir. Çalışma yapılan köylerde etnik köken, dil ve din birliği görülmektedir.

f) Köylerde Varolan İmkanlar:

Çalışma yapılan köylerin hepsine elektrik ve telefon hizmetleri götürülmüştür. Karabük ve Zonguldak' da ki köylerin hepsinde, ulaşım araçlarının seyredebildiği yollar mevcutken, Bartın' da iki köyün, ulaşım araçlarının seyir edebileceği bir yolu bulunmamaktadır. Köyler de -genel toplamda- suyun, bir şebeke halinde bulunma oranı % 81,5'dir. Çalışma yapılan tüm köyler içersinde -genel toplamda- kanalizasyon bulunan köy sayısı ise 34' tür. Karabük' de çalışma yapılan 67 köy içersinde sadece 3' ün de kanalizasyon şebekesi bulunurken, bu sayı 79 mülakat yapılan Zonguldak köylerinde 24' tür. Çalışmanın genelinde 204 köyde kanalizasyon bulunmayışı sağlık konusunda düşündürücüdür. İlerde, Tablo O-2' de de görüleceği gibi insanlar çeşitli tekniklerle, atıkları -bir şebekeye bağlı kanalizasyon bulunmaksızın- yaşadıkları alanlardan uzaklaştırma yönünde davranmaktadır ancak bunu ne derece etkili olduğu tartışmalıdır. Tüm köyler içersinde toplu taşıma araçlarının bulunma oranı ise % 42,4' tür ve bu oran 101 köye tekabül etmektedir. Toplu taşımanın en çok görüldüğü köyler Bartın' da yer almaktadır. (Bkz: Tablo B-20) (Grafik: 8)

Yukarıda çalışma yapılan köylerin hepsin de elektrik bulunduğu belirtilmişti. Elektriğin -genel toplamda- köylere ilk getirildiği yıl medyanı 1980' dir. Ancak Karabük' e elektrik hizmetinin - genel toplamda- daha sonra ki yıllarda, 1984' de geldiği görülürken, Bartın ve Zonguldak' a 1980 öncesi, 1978' de geldiği gözükmemektedir. (Bkz: Tablo B-21) Elektrik köylerde tüm evlere çekilmiştir ve kullanılmaktadır. (Bkz: Tablo B-22)

Çalışma yapılan köylerin hepsin de telefon bulunduğu bilinmektedir. Telefonun -genel toplamda- köylere ilk getirildiği yıl medyanı 1987,9' dir. Bütün köylere telefonun ortalama 1988 yılında geldiği söylenebilir. (Bkz: Tablo B-23) Telefon köylerde evlerde bulunmaktadır ve kullanılmaktadır. (Bkz: Tablo B-24)

Köylere suyun, şebeke olarak, ilk getirildiği yıl medyanı -genel toplamda- 1987,9' dur. Su şebekesinin bulunduğu tüm köylere suyun ortalama olarak 1988 yılında ulaştığı anlaşılır. Ancak illere göre bu oran farklılıklar göstermektedir. Suyun Karabük köylerine ilk getirildiği yılın medyanı 1984 iken, Zonguldak'ın köylerine ilk getiriliş

yılı medyanı 1990 dır. Bartın'ın da ise 1987 yılıdır. (Bkz: Tablo B-25) Ayrıca köylerde su şebekesinin kurulduğu ancak bazı evlere suyun ulaşmadığı görülmektedir. (Bkz: Tablo B-26)

Çalışma yapılan köylerde kanalizasyon şebekesi olan köylerin sayısının oldukça az olduğu -34 köy- önceden belirtilmişti. Bu köylere kanalizasyon şebekesinin ilk getirildiği yıllarda günümüze oldukça yakındır. Genel toplamda köylere kanalizasyonun ilk getiriliş yılı medyanın 1999,5 olduğu görülürken, Bartın'ın köylerinde 1996,3 Karabük köylerinde 2000,5 ve Zonguldak köylerinde 2001,2'dir. (Bkz: Tablo B-27) Kanalizasyon şebekesi bulunan köylerde tüm evlere de şebekenin götürüldüğü görülmektedir. (Bkz: Tablo B-28)

Köylerde toplu taşıma araçlarının ilk işlemeye başladığı yılın -genel toplamda- 1985,5 olduğu görülmektedir. Ancak illere göre bu oran değişmektedir. Bartın'ın köylerinde 1981,1 ve Zonguldak'ın köylerinde 1981,7 iken, Karabük'ün köylerinde medyan yılı 1990 dır. (Bkz: Tablo B-29) Zonguldak'ın 2 köyünde 1950'li ve 60'lı yıllarda toplu taşımanın varlığı gözükmemektedir ki, bu yıllar ortalamadan oldukça fazla sapma göstermektedir. Aslında bu köyler madenci köyleridir ve toplu taşıma olarak da tüm köylülerin o yıllarda kullandığı araçlar maden işçilerinin servisleridir.

Köylere yolun getiriliş medyan yılı -genel toplamda- 1974,9 ortalama olarak 1975'dir. Yolun en erken geldiği köylerin Zonguldak' da olduğu tespit edilmişken, yol hizmeti en geç Karabük köyelerine ulaşmıştır. (Bkz:Tablo B-30)

ÖZEL AMAÇLI TABLO 1: KÖYLERE KAMUSAL İMKANLARIN İLK GETİRİLİŞ YILLARI ORTALAMASI

	BARTIN	KARABÜK	ZONGULDAK
ELEKTRİĞİN KÖYLERE İLK GETİRİLİŞ YILI MEDYANI	1978,6	1984,2	1987,3
TELEFONUN KÖYLERE İLK GETİRİLİŞ YILI MEDYANI	1987,7	1988,3	1987,7
SUYUN KÖYLERE İLK GETİRİLİŞ YILI MEDYANI	1987,0	1984,3	1990,0
KANALİZASYON KÖYLERE İLK GETİRİLİŞ YILI MEDYANI	1996,3	2000,5	2001,2
YOLUN KÖYLERE İLK GETİRİLİŞ YILI MEDYANI	1974,9	1981,4	1969,9
T.TAŞIMA ARAÇLARININ KÖYLERE İLK GETİRİLİŞ YILI MEDYANI	1981,1	1990,0	1981,7

Özel amaçlı tablo 1' de Bartın, Karabük ve Zonguldak köylerine elektriğin, telefonun, suyun, kanalizasyonun, yolun ve toplu taşıma araçlarının ilk getiriliş yıllarının medyan yılları gösterilmektedir. Karabük köylerine elektrik, telefon, yol ve toplu taşıma hizmetlerinin ilk getiriliş yıllarının Bartın ve Zonguldak köylerine nazaran daha ileriki yıllarda olduğu anlaşılmaktadır.

Köylerin genel özellikleri hakkında bilgiler sunulduktan sonra, bir sonraki bölümde köylerde bulunan ortak kamu mallarına değinilecektir.

3. KÖYLERİN ORTAK KAMU MALLARI

Bartın, Karabük ve Zonguldak köylerinin tümünde ortak kamu malları mevcuttur. (Bkz: Tablo C-1)

a) İlkokullar ve İlköğretim Okulları:

Mülakatlar gerçekleştirilirken, köylerde bulunan okullar, öncelikle kullanılsın ya da kullanılsın bina olarak varolmaları dikkate alınmıştır. Bir köyde okul binası bulunması o köyde eğitim veren bir ilköğretim okulu olduğunu göstermemektedir. Sadece bina olarak köylerde bir okulun varolması durumu aşağıda gösterilmektedir. Ancak unutulmamalıdır ki bunların hepsi eğitim veren okullar değildir. İleri de tablo C-4 ve C-5' de eğitim veren okullar gösterilecektir.

Köylerin -genel toplamda- % 79,4' ün de, en az bir ilkokul ya da ilköğretim okulu binası bulunmaktadır. Bu oran Bartın köylerinde % 84,8, Karabük köylerinde % 74,6 ve Zonguldak köylerinde % 77,2'dir. Köylerde bulunan okul binalarını sayılarıyla ifade etmek gerekirse; Bartın' da çalışma yapılan 92 köyün 78' in de okul binası bulunurken 14 köyde okul binası yoktur. Karabük' de çalışma yapılan 67 köyün 50' sin de okul binası bulunurken 17 köyde okul binası yoktur. Zonguldak' da çalışma yapılan 79 köyün 61' in de okul binası bulunurken 18 köyde okul binası yoktur. (Bkz: Tablo C-2) (Foto No: 13-14)

Köylerdeki okul türlerine baktığımız da bazı köylerde sadece ilkokul, bazı köylerde ilköğretim okulu, bazılarında ise hem ilkokul hem de ilköğretim okulu binaları olduğunu görürüz. Aynı köyde ilkokul ve ilköğretim okulu binası bulunma oranı oldukça düşüktür. Sadece Zonguldak'ın 6 köyünde böyle bir durum söz konusudur. (Bkz: Tablo C-3)

Muhtarlarla mülakat yapılırken, köylerde bulunan okulların önce bina olarak var olup-olmadığı sorulmuş daha sonra ise aktif olup-olmadığı sorulmuştur ve bu cevaplar

mülakatlara not alınmıştır. Bunun neticesinde köylerin genelinde bulunan 63 ilköğretim okulundan 49 tanesi eğitim vermekteyken, 14 tanesi aktif değildir. Bartın'ın köylerinde bulunan 21 ilköğretim okulundan 15'i eğitim vermekteyken, 6 tanesi aktif değildir. Karabük'ün köylerinde bulunan 12 ilköğretim okulundan 6' sı eğitim vermekteyken, 6'sı aktif değildir. Zonguldak'ta ise 24 ilköğretim okulundan 22' si eğitim vermekteyken 2'si aktif değildir. (Bkz: Tablo C-4)

Köylerde -genel toplamda- bulunan 128 ilkokuldan 46' sı aktifken, 82 ilkokul binası kullanılmamaktadır. (Bkz: Tablo C-5) Eğitim sisteminde yapılan değişikliklerle zorunlu eğitimin 8 seneye çıkarılmış ve bu nedenle bir çok köy taşınmalı eğitim sistemine geçmiştir. Köylerde çocuklar servislerle ilçelere ya da ilköğretim okulu bulunan yakın köylere taşınmaktadırlar. Çalışma yapılan bir çok köyde terkedilmiş görüntüsü içinde bir-iki derslikli geçmişteki ilkokullar dikkat çekmektedir. Bunlar artık eğitim vermeyen ilkokul binalarıdır. Türkiye'de eğitim standartlarının yükseltilmesi çabalarının neticesinde köylerde taşınmalı eğitim sisteminin uygulanması, köylerdeki çocukları daha fazla imkanı olan ve daha fazla öğrenciyle sosyalleşmeyi sağlayan ilköğretim okulların da eğitim görmelerine olanak vermektedir.

Bu veriler neticesinde en son olarak okul sayısı hakkında şu söylenebilir: Bartın köylerinin 15 tanesinde, Karabük köylerinin 12 tanesinde ve Zonguldak köylerinin 22 tanesinde eğitime aktif olarak devam eden ilköğretim okullar mevcuttur. Köylerinde okul bulunmayan öğrenciler taşınmalı sistemle ilköğretim okulu bulunan köylere götürülmekte ve eğitimlerine bu okullarda devam etmektedirler. (Foto No: 15)

Köylerde, bir köy içersinde bulunan ve aktif olup-olmaması dikkate alınmaksızın, bina olarak bulunan ilkokul ve ilköğretim okulu sayılarının -genel toplamada- medyanı 1,22'dir. Ancak bazı özel durumlarda söz konusudur. Örneğin Zonguldak'ın bir köyünde 5 okul binası bulunmaktadır. Ayrıca yine Zonguldak'ın bir köyünde 4 okul bulunurken, Bartın'ın iki köyünde de 4 okul gözükmektedir. Bunlar ortalamadan sapan değerlerdir. Bu köylerin nüfuslarının diğerlerine göre daha yoğun olduğu düşünülebilir. (Bkz: Tablo C-6)

b) Camiler, Mescitler ve Türbeler:

Çalışma yapılan 238 köyün 221'inde cami bulunmaktadır. Ancak 17 köyde camiye rastlanmamıştır. Zonguldak'ın tüm köylerinde cami bulunurken, Bartın ve Karabük' de camisi olmayan köyler mevcuttur. (Bkz: Tablo C-7) (Foto No: 16) Çalışma yapılan hiçbir köyün farklı bir dine mensup ahalisi bulunmadığı düşünülecek olursa, cami olmayan köylerdeki köy halkının yakın köylerdeki camileri kullandıkları düşünülebilir. Ayrıca bu köylerde mescitlerde bulunabilir.

Çalışma yapılan 238 köyün 68'in de mescit bulunmaktadır. (Bkz: Tablo C-8) Ayrıca -genel toplamda- 53 köyde türbe gözükmektedir. (Bkz: Tablo C-9)

c) Mezarlıklar:

Çalışma yapılan köylerin genelinde 6 köyün mezarlığı yoktur. (Bkz: Tablo C-10) Bu köyler komşu köylerde bulunan mezarlıkları kullanmaktadırlar. (Foto No: 17)

d) Köylerin Ortak Fırınları:

Bartın köylerinde sadece bir köyde ortak fırın bulunurken, Karabük' de 8 köyde, Zonguldak' da ise 24 köyde ortak fırın vardır. (Bkz: Tablo C-11) Bartın köylerinin hemen hemen hepsinde köy halkının ekmeklerini çoğunlukla kendi fırınlarında yaptıkları ya da ticari bir üniteden aldıkları ve bu yüzden ortak bir fırına ihtiyaç duymadıkları düşünülebilir. (Foto No: 18)

e) Lojmanlar:

Çalışma yapılan 238 köyün 153' ün de lojman bulunmaktadır. Bu lojmanların sekizi aktif değildir. Zonguldak köylerinin % 82,3' de lojman gözükmektedir ki bu en yüksek orandır. Bu lojmanların % 4,6' sı aktif değildir. (Bkz: Tablo C-12)

f) Sağlık Ocağı ve Sağlık Evleri:

Çalışma yapılan köylerin sadece 28'in de Sağlık Ocağı bulunmaktadır ve bunların sadece 14 tanesi aktif durumda hizmet vermektedir. Bartın köylerinin 14'ün de Sağlık Ocağı bulunurken, bunlardan 7 tanesi hizmet vermektedir. Karabük'ün 6 köyünde Sağlık Ocağı bulunurken 3'ü hizmet vermektedir. Zonguldak'ın ise 8 köyünde Sağlık Ocağı bulunurken, bunlardan 4'ü hizmet vermektedir. Bu veriler neticesinde, çalışma yapılan 238 köyün 14'ün de aktif durumda bulunan sağlık ocakları bulunduğu ortaya çıkmaktadır. (Bkz: Tablo C-13) Sağlık Ocağı bulunmayan köylerde yaşayanlar komşu oldukları ilçelerdeki, illerdeki ya da bucaklardaki sağlık birimlerini kullanmaktadırlar.

Ayrıca Bartın'm 5, Karabük'ün 1 ve Zonguldak'ın 5 köyünde Sağlık Evi bulunmaktadır. Bartın'ın bir köyünde bulunan sağlık evi aktif değilken diğer sağlık evleri aktif durumda hizmet vermektedirler. (Bkz: Tablo C-14)

g) Köy Odaları ve Köy Konakları:

Çalışma yapılan köylerin 92' sinde köy odası bulunmaktadır. Bunlardan Zonguldak' da iki köyde bulunanı aktif değilken, geriye kalan 90 köydeki köy odalarının aktif olduğu görülmektedir. (Bkz: Tablo C-15)

Köylerin genel toplamı içinde 54 köyde köy konağı gözükmektedir. Bu köy konaklarından Zonguldak'ın bir köyündeki aktif değildir. (Bkz: Tablo C-16)

h) Çeşmeler:

Köy halkının ortak olarak kullandığı çeşmeler –genel toplamda- 195 köyde gözükmektedir. Ortak bir köy çeşmesi olmayan köylerin sayısı 43' tür. (Bkz: Tablo C-17) (Foto No: 19-20)

i) Mera ve Otlaklar:

Köy halkının hayvanlarını otlatmak için ortak olarak kullandıkları bir mera-otlak alanının bulunmasının yüzdesi -genel toplamda- % 54,6'dır. 238 köyün 130'un da mera ve otlak bulunurken 108'in de bulunmamaktadır. Bartın' da ise bir köyün mera ve otlak alanı bulunurken bu alanı kullanmadığı görülür. (Bkz: Tablo C-18) (Foto No: 21)

j) Futbol Sahası:

Bartın'ın 9, Karabük'ün 5 ve Zonguldak'ın 23 köyünde futbol sahası bulunmaktadır. (Bkz: Tablo C-19)

k) Ortak Çamaşırılık:

Bartın'ın 1, Karabük'ün 4 ve Zonguldak'ın 1 köyünde, köy halkının ortak olarak kullandığı çamaşırılıklar görülmektedir. (Bkz: Tablo C-20)

l) Tuvalet:

Bartın'ın 15 ve Zonguldak'ın 3 köyünde ortak kullanıma açık tuvaletler bulunurken, Karabük'ün köylerinde ortak kullanıma açık tuvaletler yoktur. (Bkz. Tablo C-21)

m) Telefon Kulübesi:

Bartın'ın 15 ve Zonguldak'ın 3 köyünde telefon kulübesi bulunurken, Karabük'ün köylerinde telefon kulübesi yoktur. (Bkz: Tablo C-22)

n) Kuran Kursu:

Kuran kursları -genel toplamda- 34 köyde bulunmaktadır ve yüzdesi 14,3'tür. Ayrıca 8 köyde geçmiş yıllarda kurulmuş kuran kursu binası bulunmasına karşın bunlar kullanılmamaktadır. (Bkz: Tablo C-23)

o) PTT:

Çalışma yapılan 238 köyün 11'in de hizmet veren PTT binası bulunmaktadır. Bartın'ın 3, Karabük'ün 1 ve Zonguldak'ın 7 köyünde PTT hizmet vermektedir. (Bkz: Tablo C-24) (Foto No: 22)

p) Diğer Ortak Kamu Malları:

Bartın köylerinde diğer kamu malları şöyledir; 1 köyde köy güzelleştirme derneği, 1 köyde ortak bir değirmen ve 3 köyde telefon santrali bulunmaktadır. Karabük'ün 1 köyünde ise diğer kamu malları sınıfına giren bayramlarda açılan bir aşevi mevcuttur. Zonguldak köylerinin ise 2'sinde çocuk parkı bulunurken, 1 köyünde de ortak bir değirmene rastlanmıştır. (Bkz: Tablo C-25)

Bu bölümde köylerde ortak kamu malları anlatılmıştır. Ortak kamu mallarından sonra köylerde bulunan ticari ünitelere bakılacak ve çalışma yapılan köylerde bulunan ticari ünite türleri ve sayıları gösterilecektir.

4. KÖYLERDE TİCARİ ÜNİTELER

ÖZEL AMAÇLI TABLO 2: KÖYLERDE TİCARİ ÜNİTELER VE TÜR SAYILARI

	TİCARİ ÜNİTE OLMA DURUMU	TİCARİ ÜNİTE TÜR SAYISI
BARTIN	83,7	2,3
KARABÜK	46,3	1,8
ZONGULDAK	87,3	3,3

Köylerin -genel toplamda- yüzde 74,4'ünde ticari ünitelerin var olduğu görülür. Bir başka deyişle çalışma yapılan 238 köyün 177'sin de ticari ünite veya üniteler bulunmaktadır. Karabük köylerinde % 46,3'ün de ticari üniteler bulunur iken bu oran Bartın köylerin de %83,7 Zonguldak köylerinde ise 87,3'tür. (Bkz: Tablo D-1) Bir köy içersinde kaç farklı tür ticari ünitenin bulunduğu medyan sayısı Karabük köylerinde 1,88'dir ki, bu Bartın köylerinde 2,38 ve Zonguldak köylerinde 3,30' dur. (Bkz: Tablo D-2) Eğer ki köylerde bulunan ticari üniteler ve tür sayıları ekonomik gelişimin bir göstergesi kabul edilecek olursa Karabük köylerinin Bartın ve Zonguldak köylerinden ekonomik olarak daha geri olduğu söylenebilir. Karabük köylerinde Bartın ve Zonguldak köylerine nazaran ticari ünite bulunma oranı ve bir köyde bulunan ticari ünite tür sayısı daha düşüktür. (Bkz: Özel Amaçlı Tablo 2)

Geçmiş tablolarda hatırlanacak olursa Karabük köylerinin Bartın ve Zonguldak köylerinden daha geri kalmış bir yapı sergilediği görülecektir. Örneğin tablo B-12'de Karabük'ün 9 köyünde ulaşım vasıtası olarak binek hayvanlarının kullanıldığı görülmektedir oysa Zonguldak köylerinde hiç binek hayvanı kullanılmamaktadır.

Ayrıca tablo B-13,14,15 ve 16'da en düşük hane sayıları ve nüfusları Karabük köylerinde gözükmemektedir. Başka bir örnek; tablo B-20'de kanalizasyon şebekesi bulunan köylerin yüzdesi Karabük' de 4,5 iken Zonguldak köylerinde bu oran % 30,4'tür. Ayrıca tablo 30'da görüleceği gibi elektriğin köylere ilk getiriliş yılı medyanı Karabük' de 1984,27 iken Bartın ve Zonguldak köylerinde 1978'dir. Demek oluyor ki Karabük köylerine ortalama olarak elektrik 6 yıl sonra gelmiştir. Bu rakamların tesadüf olmadığı açıktır. Köylerde bulunan ticari ünitelere tekrar döndüğümüzde, aşağıda ticari ünitelerin neler olduğuna bakılacak ve köylerde bulunan ticari ünitelerle bunların bir köy içerisinde kaç tane olduğuna bakılacaktır.

a) Bakkallar:

Çalışma yapılan 238 köyün 177'sinde en az bir ticari ünite bulunduğu yukarı da belirtilmişti. Ticari ünite bulunan 177 köyün 140'ın da en az bir bakkal bulunmaktadır. Başka bir deyişle -genel toplamda- ticari ünite bulunan köylerin % 79,1'in de en az bir bakkal bulunmaktadır. Zonguldak' da bakkal bulunan köylerde; bir köyde bulunan bakkal sayısı medyanı 2,40 iken, bu oran Bartın'ın köylerinde 1,56 ve Karabük köylerinde 1,22'dir. (Bkz: Tablo D-3) Bakkalı olmayan köylerde yaşayanlar gerekli alışverişlerini komşu yerleşim birimlerinden sağlamaktadır. Köy insanların tarım ve hayvancılıkla uğraşmalarının temel yiyecek ihtiyaçlarını kendileri ürettiği düşünülecek olursa; ekmek, yoğurt v.b. bakkalları çok sıklıkla kullanmadıkları ve bu nedenle bazı köylerde bakkal bulunmama sebebinin bu olduğu düşünülebilir. (Foto No: 23)

b) Kahveler:

Köyler dendiğinde, köy meydanının da muhakkak bir köy kahvesi olacağı düşünülebilir. Ancak, ticari ünite bulunan köylerde -genel toplamda- kahve bulunma yüzdesi 78,5'tir. Genel toplamda bir köyde kaç kahve bulunduğu medyanı ise 1,95'tir. (Bkz: Tablo D-4) Bu hesaba herhangi bir ticari ünite bulunmayan köyleri kattığımızda çalışma yapılan 238 köyün 99 tanesinde köy kahvesi olmadığını görürüz. Bu da demek oluyor ki; her köyde, masa ve sandalyeleri tahtadan, üstünü asmaların sardığı bir çardak ve altında yaşlıların sohbet ettiği , serin bir köy kahvesi bulunmamaktadır. (Foto No: 24)

c) Kasaplar:

Çalışma yapılan köylerin genelinde hayvancılıkla uğraşıldığı ilerde ekonomi bölümünde görülecektir. Bu bilgiye paralel olarak düşünülecek olursa, köylerde kasap bulunma yüzdesi düşük olacaktır. Ticari ünite bulunan köylerin -genel toplamda- % 14,7'sinde kasap bulunmaktadır. Bir köyde -genel toplamda- kaç kasap bulunduğunun medyanı 1,3'tür. (Bkz: Tablo D-5)

d) Manavlar:

İleri de ekonomi bölümünde köylerde tarım faaliyetlerinin başlıca geçim kaynaklarından olduğu görülecektir. Ayrıca bahçelerinde, sebze ve meyve ihtiyacını kendi karşılayan köylerde manavların varlıklarını sürdürmesi zordur. Bu sebeple ticari ünite bulunan köylerde manav bulunma yüzdesi -genel toplamda- sadece % 5,1'dir. Manav bulunan köylerdeki manav sayısı medyanı ise -genel toplamda- 1,4'tür. (Bkz: Tablo D-6)

e) Fırınlara:

Ticari ünitelerin bulunduğu köylerin genel toplamında, fırın bulunma yüzdesi; 9,6'dır. Bartın köylerinin 6'sında, Karabük köylerinin 2'sinde ve Zonguldak köylerinin 9'un da fırın olduğu görülmektedir. Çalışma yapılan köylerin genel toplamında fırın bulunana köylerde kaç fırının olduğu medyanı 1'dir. (Bkz: Tablo D-7)

f) Berberler:

Ticari ünite bulunan Bartın köylerinde berber bulunma yüzdesi 10,4 iken, bu oran Zonguldak köylerinde 17,4'tür. Karabük köylerin de ise berber bulunmamaktadır. Berber bulunan Bartın köylerinde bir köyde kaç berberin bulunduğu medyanı 1,2 ,Zonguldak' da ise 1,1'dir. (Bkz: Tablo D-8)

g) Marangozlar:

Köylerde kasap, manav, berber gibi ticari ünitelere nazaran marangozlara daha fazla ihtiyaç duyulduğu görülmektedir. Bunun sebebini, ustalık gerektiren işleri herkesin yapamayacağına ve bazı aletlere sahip olmadan bir işin ortaya çıkarılmasının çok daha zahmetli olacağına da, aramak gerekmektedir. Ticari ünite bulunan köylerin - genel toplamda- yüzde 52,5'in de marangoz bulunmaktadır. Ayrıca marangoz bulunan köylerde kaç marangozun bulunduğu medyanı 1,3' tür. (Bkz: Tablo D-9)

h) Demirciler:

Ticari ünite bulunan köylerin genel toplamında demirci bulunma yüzdesi 24,3'tür. Demirci bulunan bir köy için de kaç tane olduğunun medyanı ise 1,2'dir. (Bkz: Tablo D-10)

ı) Lokantalar:

Ticari ünite bulunan 77 Bartın köyünün 12'sinde lokanta olduğu görülür. Bu lokantalar daha çok Bartın'ın turistik yörelerinde bulunmaktadır. Örneğin bir Bartın köyünde 12 lokanta olduğu görülmektedir ki, bu köydeki lokantalar aslında yaz aylarında hizmet vermektedir. Karabük köylerinin 1'in de lokanta bulunurken, Zonguldak köylerinin 6'sın da lokanta mevcuttur. (Bkz: Tablo D-11)

j) Cafeler:

Bartın'ın 3 ve Zonguldak'ın 3 köyünde cafe bulunurken, Karabük köylerinde cafe bulunmamaktadır. (Bkz: Tablo D-12)

k) Birahaneler:

Bartın'ın 4 ve Zonguldak'ın 1 köyünde birahane bulunurken, Karabük köylerinde birahane bulunmamaktadır. (Bkz: Tablo D-13)

l) Mandıralar:

Ticari ünite bulunan köyler içinde genel toplamda mandıra bulunma yüzdesi 14,1' dir. En çok mandıra bulunan köyler Zonguldak' da bulunmaktadır. Zonguldak' da ticari ünite bulunan köylerde mandıra bulunma yüzdesi 26,1'dir. (Bkz: Tablo D-14)

m) Düğün Salonları:

Bartın' da 3 ve Zonguldak' da 3 köyde düğün salonun bulunurken, Karabük'ün 1 köyünde düğün salonu vardır. Bir köyde bulunan en fazla düğün salonu sayısı birdir. (Bkz: Tablo D-15)

n) Taksi Durağı:

Bartın'da 1 ve Zonguldak' da 2 köyde taksi durağı bulurken, Karabük köylerinde taksi durağına rastlanmamıştır. Bir köyde en fazla bulunan taksi durağı sayısı birdir. (Bkz: Tablo D-16)

o) Tavuk Çiftlikleri:

Bartın köylerinde tavuk çiftliklerine rastlanmazken, Karabük'ün 1 ve Zonguldak'ın 7 köyünde tavuk çiftliği bulunmaktadır. Karabük' de bir köyde bir tavuk çiftliği varken, Zonguldak' da bir köyde bulunan tavuk çiftliği sayısı medyanı 2'dir. (Bkz: Tablo D-17)

p) Diğer Ticari Üniteler:

Çalışma yapılan köylerdeki diğer ticari ünitelere baktığımızda; Bartın'ın köylerinde balık tesisi, otel, mermer atölyesi, çay ocağı, su fabrikası ve kiremit fabrikası görmekteyiz. Karabük köylerinde ise ticari bir değirmene ve bir büfeye rastlanmıştır.

Zonguldak köylerinde ise milli park, sepetçi, dolmuş durağı, terzi, süt fabrikası ve gazino gibi diğer ticari üniteler tespit edilmiştir. (Bkz: Tablo D-18)

Köylerde bulunan ticari ünitelere tek tek değindikten sonra, ortaya şu çıkmaktadır: köylerde en fazla bulunan ticari üniteler sırasıyla bakkallar, kahveler, marangozlar, demirciler ve mandıralardır. Köylerde manavların ve kasapların sayılarının az olduğu görülmektedir. Bu kırsal alanın kentsel alandan bir farkıdır. Kente insanlar yiyeceklerini ticari ünitelerden temin ederken kırsal alan insanı etini ya da sebzesini kendi üretebilmektedir. Aslında bu nedenle de köylerde kasap ve manav sayısının az olması şaşırtıcı değildir.

Bu bölümde çalışma yapılan köylerde varolan ticari üniteler anlatılmaya çalışılmıştır. Bir sonraki bölümde köylerde bulunan kooperatifler ve süreli kurslar anlatılmaktadır.

5. KÖYLERDE KOOPARETİFLER VE SÜRELİ KURSLAR

a) Kooperatifler:

Kooperatiflerin varolduđu köylerin yüzdesi -genel toplamda- % 28'dir. Karabük' de bu oran diđer illerin köyelerine nazaran oldukça yüksektir. Karabük köyelerinin % 49,3'ün de kooperatifler bulunmaktadır. En az kooperatif bulunan köyeler Bartın' da bulunmaktadır. Bartın köyelerinin % 14,1' in de kooperatif mevcuttur. (Bkz: Tablo E-1)

Köylerdeki kooperatiflerin önemli bir kısmı, % 68,6'sı Tarımsal Kalkınma Kooperatifleridir. Bunun ardından % 14,3 ile Orman Kooperatifleri gelmektedir. Süt Koop., Tarım Kredi Koop. ve Çevre Kalkınma Koop. diđer kooperatiflerdir. Ancak bunların sayıları oldukça azdır. (Bkz: Tablo E-2)

b) Süreli Kurslar:

Köylerde açılan süreli kursların -genel toplamda- yüzdesi 51,7'dir. (Bkz: Tablo E-3)

Biçki dikiş-nakiş kurslarının -genel toplamda- yüzdesi 65,3 tür. Bartın'ın 10 köyünde halıcılık kursu olduđu görülmektedir. Ayrıca sadece Karabük' ün 5 köyünde rastlanan okuma-yazma kursları dikkat çekicidir. Köylerde tespit edilen diđer süreli kurslar; arıcılık kursu, traktör bakımı ve kullanımı kursu, konserve yapımı kursu, trikotaj kursu ve ev ekonomisi kurslarıdır. (Bkz: Tablo E-4)

Köylerde bulunan kooperatiflere ve süreli kurslara değinildikten sonra köylerde bilinen el maharetlerinin neler olduđu bir sonraki bölümde anlatılmaktadır.

6. KÖYLERDE EL MAHARETLERİ

Köylerde el maharetleri olarak nitelenen faaliyetler, karmaşık ekipman ve teknoloji gerektirmeyen, bireylerin kendi başlarına da, bazı aletleri kullanarak yaptıkları, dantel işleme, oya, dokuma ve halıcılık gibi üretimlerdir.

Köylerde -genel toplamda- el maharetleriyle belli üretimler yapılma yüzdesi 80,3'tür. Karabük köylerinde el maharetleri bulunan köylerin yüzdesi % 97 ile en yüksek orandadır. El maharetlerinin en az görüldüğü köyler % 60 oranıyla Zonguldak' da bulunmaktadır. (Bkz: Tablo F-1)

El maharetleri ile belli işçiliklerin yapıldığı köylerde -genel toplamda- dantel işleme % 47 ile en çok görünen el maharetidir. Oya yapımı da % 47,7 ile ikinci sırada yer almaktadır. Dokuma (% 5,3) ve halıcılıkta (% 1,3) diğer el maharetleridir. (Bkz: Tablo F-2)

Dantel işlemenin yapıldığı tüm köylerde -187 köy- bu el maharetini kadınlar icra etmektedir. (Bkz: Tablo F-3) Dantel işleme yapılan köylerin genelinde, % 95,7 oranında, bu faaliyet ticari amaçla yapılmamaktadır. Dantel işlemeyi sadece ticari amaçla yapan Bartın'da ve Zonguldak' da 2 köy mevcuttur. (Bkz: Tablo F-4)

Oya işleminin yapıldığı tüm köylerde -178 köy- bu faaliyeti kadınların icra ettiği görülür. (Bkz: Tablo F-5) Oya işleminin yapıldığı köylerin genelinde, 94,4 oranında, bu faaliyet ticari amaçla yapılmamaktadır. Oya işlemini sadece ticari amaçla yapan Bartın'da ve Zonguldak' da 2'şer köy bulunmaktadır. (Bkz: Tablo F-6)

Dokumanın yapıldığı köylerde -21 köy- bu faaliyeti de yalnızca kadınlar icra etmektedir. (Bkz: Tablo F-7) Dokuma faaliyeti hiçbir köyde ticari amaç taşımamaktadır. (Bkz: Tablo F-8)

Halicilik yapılan köylerde de -5 köy- bu işi yalnızca kadınlar icra etmektedir. (Bkz: Tablo F-9) Halicilik yapılan köylerde sadece birinde bu faaliyet ticari amaç taşır. Diğer 4 köyde halicilik ticari amaçla yapılmamaktadır. (Bkz: Tablo F-10)

Köylerdeki diğer el maharetleri ağaç işlemeciliği ve tel kırmadır. Ağaç işlemeciliği Bartın'ın 1 ve Karabük'ün 1 köyünde erkekler yaparken, tel kırmacılığını Bartın'ın 5 köyünde kadınlar icra etmektedir. (Bkz: Tablo F-11) Bu el maharetleri Bartın'ın 2 köyünde ticari amaçla yapılırken, Bartın'ın 4 ve Karabük'ün 1 köyünde ticari amaç taşımamaktadır. (Bkz: Tablo F-12)

Çalışma yapılan köylerde bilinen el maharetlerini daha çok kadınların uyguladığı görülmektedir. Ayrıca el maharetleriyle ortaya çıkan üretimler büyük oran da ticari nitelik taşımamakta ve kadınların bu üretimlerini kendi evlerinde kullandıkları anlaşılmaktadır.

Köylerde bilinen el maharetleri anlatıldıktan sonra çalışma yapılan köylere günlük gazetelerin ve postanın köylere nasıl ulaştığına değinilecektir.

7. KÖYLERE GAZETE VE POSTA ULAŞMA DURUMU

Çalışma yapılan köylerin genel toplamında, köylerden yüzde 25,6'sına her gün düzenli olarak günlük gazete gelirken, % 72,3'üne düzenli gazete ulaşmamaktadır. Gazete okuma alışkanlığı ülkemizde, gelişmiş ülkelere nazaran düşük bir oranda olması, çalışma yapılan köylerde de gözükmemektedir. Köylerde gazeteler bazen sadece köy kahvesine gelmekte ve köylerde yaşayanlar kahveye gittiklerinde gazete okuyabilmektedirler. Ancak görüldüğü gibi, köylere gazetelerin her gün ve düzenli olarak ulaşma oranı oldukça düşüktür. Zonguldak köylerinde günlük gazetenin düzenli olarak köylere ulaşma oranı % 38'dir. Bu oran Bartın ve Karabük köylerine nazaran daha yüksek bir seviyedir. Bartın köylerinin % 22,8'ine her gün günlük gazete ulaşırken, Karabük köylerinin % 14,9'una düzenli olarak günlük gazete gelmektedir. (Bkz: Tablo G-1)

Köylere postanın ulaşma şekline bakılacak olursa; genel toplam içerisinde en büyük oranda (% 46,8) postacıların getirdiği gözükmemektedir. Bir başka posta ulaşma şekli ise muhtarın haftada bir ya da tesadüfî bir zamanda ilçeye indiğinde PTT'den mektupları alıp, köye ulaştırmasıdır. (% 37,2) Bazı köylerde de herkes kendisi ilçeye inip, postasını almaktadır. (% 8,7) (Bkz: Tablo G-2)

Çalışma yapılan köylere günlük gazetelerin ve postaların ulaşma durumu yukarıda anlatılmıştır. Bu bölümden sonra köylerin sahip olduğu doğal kaynaklar, bitki örtüsü ve yaban hayatı anlatılmaktadır.

8. KÖYLERİN SAHİP OLDUĞU DOĞAL KAYNAKLAR, BİTKİ ÖRTÜSÜ VE YABAN HAYATI

a) Yer altı Kaynakları:

Çalışma yapılan 238 köyün 73'ün de en az bir yer altı kaynağı bulunmaktadır. Başka bir deyişle çalışma yapılan köylerin genel toplamında % 30,7'sinde en az bir yer altı kaynağına rastlanmıştır. En çok yer altı kaynağı bulunan köyler Karabük'te görülmektedir. Karabük köylerinin % 41,8'in de yer altı kaynağı beyan edilmiştir. (Bkz: Tablo H-1)

Yer altı kaynakları çalışmada iki sınıfa ayrılmıştır. Birincisi madenler ikincisi su kaynaklarıdır. Genel toplamda, yer altı kaynağı bulunan köylerin % 86,3' de su kaynakları mevcutken, % 8,2'sin de madenler vardır. Ayrıca Bartın'ın ve Karabük'ün 2 köyünde hem maden hem de su kaynağı mevcuttur. (Bkz: Tablo H-2)

Maden bulunan köylerde bu madenlerin neler olduğuna baktığımızda, Bartın'ın 5 köyünde, Karabük ve Zonguldak'ın ise birer köyünde kömür madeni olduğunu görürüz. Ayrıca Zonguldak'ın 1 köyünde de Manganez madeni bulunmaktadır. (Bkz: Tablo H-3) Geçmiş bölümler hatırlanacak olursa çalışma yapılan bölgenin kömür madeni açısından oldukça zengin olduğu belirtilmekteydi. Ancak köylerde madenlerin yaygın olmadığı görülmektedir.

Su kaynaklarının olduğu köylerde; bu su kaynaklarının -köylerin genel toplamında- % 67,2 oranında kaynak suyu ve % 17,2 oranında yeraltı suyu olduğunu görürüz. (Bkz: Tablo H-4)

b) Toprak Üstü Kaynakları:

Çalışma yapılan 238 köyün 190'nun da en az bir toprak üstü kaynağının varlığı söz konusudur. Başka bir deyişle -genel toplamda- köylerin % 79,8'in de toprak üstü kaynakları mevcuttur. En çok toprak üstü kaynağının bulunduğu köyler % 91 oranıyla Karabük'tedir. (Bkz: Tablo H-5)

Toprak üstü kaynaklarının neler olduğuna baktığımız da en fazla derelerin varlığı dikkat çekmektedir. Dereler, toprak üstü kaynağı bulunan köylerin genel toplamında, % 46,6 oranında mevcutken, kuyularda % 30,6 oranında bulunmaktadır. Toprak üstü zenginliği olarak, Bartın'da 15 köyde deniz gösterilmiştir. Karabük ve Zonguldak köylerinde deniz, toprak üstü kaynağı olarak, hiçbir köyde, mevcut değildir. Çalışma yapılan köylerdeki diğer toprak üstü zenginlikleri; akarsular, kanallar, göller, havuz, bent ve göletlerdir. (Bkz: Tablo H-6) (Foto No: 25-26)

c) Bitki Örtüsü:

Bitki örtüsü çalışma yapılan tüm köylerde muhakkak mevcuttur. Ancak mülakatçılar bu sorunun cevabını sadece orman olarak aldıklarından ya da soruyu gözden kaçırdıklarından dolayı; bitki örtüsünün ne olduğunun belli olmadığı köyler ortaya çıkmıştır. Çalışma yapılan 238 köyde de bitki örtüsünün varlığını kabul etmeliyiz ancak bitki örtüsünün mahiyetinin belli olduğu -genel toplamda- 140 köy üzerinden yani % 58,8'lik oranla bitki örtüsünü değerlendireceğiz. (Bkz: Tablo H-7)

Bartın, Karabük ve Zonguldak köylerinde bitki örtüsünün % 52,9 oranında yayvan yapraklı, % 37,6 oranında iğne yapraklı ve % 9,5 oranında maki benzeri olduğunu görürüz. Ancak Karabük köylerinde Maki benzeri bitki örtüsü varlığı mülakatlarda söz konusu değildir. Fakat bu Karabük'ün hiçbir yöresinde maki benzeri bitki örtüsü olmadığı anlamına gelmemelidir. (Bkz: Tablo H-8) (Foto No: 27)

Köylerin genelinde yayvan yapraklı ağaçlardan en fazla meşenin varlığı dikkat çekmektedir. Genel toplamda meşe ağacı yayvan yapraklı ağaçların % 42,4'ü oluşturmaktadır. Gürgen ağacı da -genel toplamda- % 17,1 ile bir diğer en fazla bulunan

yayvan yapraklı bitki örtüsüdür. Palamut,kayın,kestane,söğüt ve çınar bölgede bulunan diğer yayvan yapraklı ağaçlardır. (Bkz: Tablo H-9)

İğne yapraklı ağaçların bulunduğu köylerde ise -genel toplamda- % 85,7 ile en fazla çam ağaçları olduğu görülmektedir. % 14,3 ile köknar diğer iğne yapraklı bitki örtüsüdür. (Bkz: Tablo H-10)

Maki benzeri bitki örtüsüne Karabük'ün hiçbir köyünde rastlanmazken, Bartın'ın 4 köyünde kır çalılıkları ve 2 köyünde fundalık alanlar bulunmaktadır. Ayrıca Zonguldak'ın 13 köyünde fındık, 5 köyünde yabani elma, 4 köyünde kır çalılıkları ve 1 köyünde fundalık olmak üzere maki benzeri alanlar mevcuttur. (Bkz: Tablo H-11)

d) Yabani Hayvanlar:

Çalışma yapılan köylerin % 93,3' ün de yabani hayvanların varlığı söz konusudur. (Bkz: Tablo H-12) Çalışma yapılan köylerin genel toplamı içinde, köylerin çevresindeki yaban hayatın elemanları şöyledir; domuz % 25,5 oranıyla köyler çevresinde en çok rastlanan yaban hayvanıdır. Ayrıca genel toplamda, tilki (% 17,6), çakal (% 13,4), ayı (% 8,1), kurt (% 7,4), tavşan (% 5,5) ile diğer yabani hayvanlardır. (Bkz: Tablo H-13)

Bu bölümde köylerin sahip olduğu doğal kaynakları anlatılmaya çalışılmıştır. Bir sonraki bölümde köylerde ağırlıklı geçim kaynaklarına, tarım ve hayvancılık faaliyetlerine değinilecektir. Bilindiği gibi, doğal kaynaklar ekonomik hayatın yönünü belirleyebilmektedir. Örneğin yakının da bir kömür madeni bulunan köyün insanları madende çalışabilmektedir. Köyün yakınından geçen bir dere sulamalı tarım faaliyetlerini geliştirebilmektedir. Eğer ki köy bir deniz kıyısında yer alıyorsa balıkçılık yapabilmektedir. Köylerin sahip olduğu doğal kaynaklarla köylerin geçim şekilleri de değişik olmaktadır. Bu bağlamda köylerin sahip olduğu doğal kaynaklara değindikten sonra köylerin ağırlıklı geçim kaynaklarına, tarım ve hayvancılık faaliyetlerine geçebiliriz.

9. KÖYLERDE AĞIRLIKLIL GEÇİM KAYNAKLARI, TARIM VE HAYVANCILIK FAALİYETLERİ

a) Köylerde Ağırlıklı Geçim Kaynakları:

Bartın ve Karabük köylerinin % 100'ün de köylerde yaşayanlar tarım yaparken. Zonguldak köylerinde tarımla uğraşan köylerin yüzdesi 96,2'dir. Görüldüğü gibi çalışma yapılan Bartın, Karabük ve Zonguldak köyleri büyük oranda tarımsal faaliyetin hüküm sürdüğü kırsal yerleşim birimleridir.

Karabük' de çalışma yapılan köylerin % 100'ün de hayvancılığın başlıca geçim kaynağı olduğu görünmektedir. Bartın köylerinde hayvancılık yapılan köylerin yüzdesi 98,9'dur. Zonguldak köylerinde ise bu oran % 88,6'dır. Hayvancılığında çalışma yapılan köylerin başlıca geçim kaynaklarından olduğu anlaşılmaktadır.

Emekli maaşı da çalışma yapılan köylerin başlıca geçim kaynaklarından birini oluşturmaktadır. Karabük köylerinin % 100'ün de emekli maaşı başlıca geçim kaynakları arasında sayılırken, Bartın köylerinde emekli maaşının geçim kaynağı kabul edildiği köylerin yüzdesi 98,9, Zonguldak köylerinde ise bu oran %98,7'dir. Emekli maaşının, köylerde ağırlıklı geçim kaynakları arasında bu kadar fazla oranda bulunması; çalışma yapılan Bartın, Karabük ve Zonguldak'ın kırsal yerleşimlerinde yaşlı nüfusun fazlalığının göstergesi sayılabilir. Ayrıca bölgenin göç veren yapısı da dikkate alınacak olursa, köylerde daha çok yaşlıların kalmasının, ağırlıklı geçim kaynakları arasında emekli maaşının oranını yükselttiği anlaşılır.

Esnaf ve zanaatçılık da, çalışma yapılan köylerde ağırlıklı geçim kaynaklarından biri olarak görünmektedir. Zonguldak köylerinde esnaf ve zanaatçılığın % 60,8 oranında, ağırlıklı geçim kaynaklarından birini oluşturması ilgi çekicidir. Karabük köylerinde esnaf ve zanaatçılıkla uğraşan ve bu faaliyetle geçinen insanların bulunma oranı % 37,3 iken bu oran Bartın köylerinde de % 27,2'dir.

Batı Karadeniz bölgesi bitki örtüsü açısından oldukça zengin bir bölgedir. Bölgede bulunana ağaçlardan kereste elde edilebilmekte ve çeşitli alanlarda kullanılabilir. Bu bilgi ışığında, çalışma yapılan Bartın, Karabük ve Zonguldak köylerinde ormancılık faaliyetlerine bakacak olursak şöyle bir manzarayla karşılaşırız. Çalışma yapılan Karabük köylerinin % 47,8'in de ormancılık başlıca ağırlıklı geçim kaynaklarından biri olarak nitelendirilmiştir. Bartın köylerinin ise % 31,5'in de ve Zonguldak köylerinin % 11,4'ün de ormancılık ağırlıklı geçim kaynakları arasındadır. (Foto No: 28)

Çalışma yapılan köylerde kavakçılıkta yapılmaktadır. Bartın köylerinin % 38'in de, Karabük köylerinin % 35,8'in de ve Zonguldak köylerinin % 27,8'in de kavakçılık faaliyetleri izlenmiştir. (Foto No: 29)

Köylerde, sanayi işçiliğinin, geçim kaynakları içindeki yerine baktığımızda, en fazla sanayi işçiliğinin yapıldığı, bir başka ifadeyle en fazla sanayi işçisinin olduğu köylere Zonguldak' da rastlarız. Zonguldak köylerinin % 49,4'ün de sanayi işçiliğinin de çalışan bireylerin olduğunu görürüz. Bu oran Karabük köylerinde % 25,4 iken Bartın köylerinde % 14,1'dir.

Bartın, Karabük ve Zonguldak köylerinde yaşayanların ticaret ile uğraştıkları da görülmektedir. Bartın köylerinin içinde, ticaretin ağırlıklı geçim kaynaklarından sayıldığı köylerin yüzdesi % 21,7 iken, bu oran Karabük köylerinde de % 29,9 ve Zonguldak köylerinde % 32,9'dur.

Zonguldak dendiğinde akla ilk olarak kömür madenleri gelmektedir. Bilindiği gibi Zonguldak bölgesi kömür cevheri açısından Türkiye'nin en zengin kısmıdır. Ancak çalışma yapılan Zonguldak köyleri arasında kömür madenciliğinin ve diğer maden faaliyetlerinin ağırlıklı geçim kaynakları arasındaki yüzdesi 17,7'dir. Karabük köylerinde bu oran % 14,9 iken Bartın köylerinde % 1,1'dir.

"Kırsal yerleşim ünitelerinde, kentsel yerleşimlere oranla oturduğu konutta kiracı olma oranı daha düşüktür" (Kırımlı, 1998: 73)

Kira ve faiz de köylerde geçim kaynakları arasında sayılmaktadır. Bartın köylerinde geçim kaynağı olarak nitelen kira gelirlerine % 5,4 oranında rastlanırken, Karabük köylerinde bu oran % 14,9 ve Zonguldak köylerinde % 10,1'dir. Faiz ile gelir elde eden köylerin oranı ise, Bartın köylerinde % 10,9, Karabük köylerinde % 13,4 ve Zonguldak köylerinde % 13,9' dur.

Turizme, Zonguldak köylerinde bir geçim kaynağı olarak rastlanmamaktadır. Bartın köyleri içinde turizmi bir geçim kaynağı olarak yapan köylerin yüzdesi % 6,5 iken Karabük köylerinde bu oran % 19,4' tür. Turizmden gelir elde eden köylerin en fazla Karabük' de olduğu görülmektedir.

Bir geçim kaynağı olarak balıkçılığın yapıldığı köylere baktığımızda, Zonguldak'ın hiçbir köyünde balıkçılık yapılmazken, Karabük 1 köyünde ve Bartın'ın 19 köyünde balıkçılık faaliyetlerine rastlanmıştır. (Bkz: Tablo I-1) (Grafik: 9)

b) Tarım ve Hayvancılık:

Tarım faaliyetinin çalışma yapılan köylerde oldukça yaygın olduğunu, yukarıda, ağırlıklı geçim kaynaklarında, görmüştük. Köylerde hangi ürünlerin ekildiğine ve hangi ürünlerin elde edildiğine bakacak olursak; genel toplamda sebze yetiştiriciliğinin % 27,5 ve meyve yetiştiriciliğinin % 27,1 olduğunu görürüz. Köylerde tahıl ve sanayi bitkisi yetiştiriciliği de mevcuttur. Genel toplamda köylerin % 26,7'sinde tahıl yetiştirilirken, % 17,3' de sanayi bitkisi yetiştirilmektedir. Ancak Karabük köylerinde sanayi bitkisi yetiştiriciliği, Bartın ve Zonguldak köyelerine nazaran daha düşüktür. Karabük köyelerinin % 8'in de sanayi bitkisi yetiştiriciliği yapılmaktadır. Seracılıkta bir başka tarım faaliyetidir. Ancak seracılık yapılan köyelerin sayısı oldukça azdır. Bartın'da 4, Karabük' de 2 ve Zonguldak' da 1 köyde seracılık yapılmaktadır. (Bkz: Tablo I-2) (Foto No: 30-31)

Köylerde ekilen toprakların niteliğine baktığımızda, toprakların büyük oranda kıraç olduğunu görülmektedir. Genel toplamda ekimi yapılan toprakların % 82,8'inin

kıraç bir yapıya sahiptir, sulak toprakları bulunan köylerin ise genel toplamda ki yüzdesi 7,1'dir. En fazla sulak toprağa sahip köyler % 16,5 oranıyla Zonguldak köyleridir. (Bkz: Tablo I-3)

Çalışma yapılan köylerin genel toplamında topraklarını nadasa bırakan köylerin yüzdesi 65,1'dir. Topraklarını en az nadasa bırakan köylerin % 50,6 oranında Zonguldak köyleri olduğu görülmektedir. (Bkz: Tablo I-4) Bartın, Karabük ve Zonguldak köylerinin % 61,3'de dönüşümlü ziraat yapılmaktadır. (Bkz: Tablo I-5) Karabük ve Zonguldak köylerinin % 100'ün de tarım alanlarında gübre kullanılırken, Bartın'da bir köyde tarım alanlarında gübre kullanılmadığı görülmektedir. (Bkz: Tablo I-6) Tarım alanlarında -genel toplamda- % 73,6 oranında da tabii ve suni gübrenin bir arada kullanıldığı tespit edilmiştir. (Bkz: Tablo I-7) Köylerde -genel toplamda- ekilen ürünlerin %73,1 oranında ilaçlandığı görülmektedir. (Bkz: Tablo I-8)

Köylerde tarım arazilerinin sınırlarının devletçe belirlendiği ve buna göre tapuların düzenlendiği kadaströ çalışmalarının Bartın köylerinde % 40,2 oranında da gerçekleştiğini görmekteyiz. Zonguldak köylerinin % 35,4'ün de kadaströ çalışması yapılmışken, Karabük köylerinin % 11,9'un dan kadaströ geçmiştir. (Bkz: Tablo I-9)

Bartın'da 8, Karabük' de 5, Zonguldak' da 10 köyde topraksız haneler tespit edilmiştir. Bartın köylerinde, bir köy içersinde topraksız kaç hanenin bulunduğu medyanı 3 iken, bu oran Karabük' de topraksız hane bulunan köylerde 2 hane ve Zonguldak köylerinde ise 2,6 hanedir. (Bkz: Tablo I-10)

Köylerde hayvancılık faaliyetlerine baktığımızda, büyükbaş ve küçükbaş hayvan yetiştiriciliğinin yanı sıra kümes hayvancılığının ve arıcılığın yapıldığını görmekteyiz. Köylerde -genel toplamda- % 33,6 oranında da en fazla büyükbaş hayvancılık yapılmaktadır. Küçükbaş hayvancılığında -genel toplamda- % 15,9 oranında yapıldığı tespit edilmiştir. Ayrıca köylerin genelinde % 29,2 oranında kümes hayvancılığı ve % 21,3 oranında da arıcılık yapılmaktadır. (Bkz: Tablo I-11) (Foto No: 32-33-34-35)

Yukarıda köylerin ağırlıklı geçim kaynakları, tarım ve hayvancılık faaliyetleri anlatılmaktadır. Böylelikle köylerin ekonomik durumları açığa çıkarılmaya çalışılmıştır. Ekonomik durum yaşam şartlarını büyük ölçüde etkilediği gibi, köylerde mesken yapılarını da etkileyen bir unsurdur. Bir sonra ki bölümde köylerin mesken özellikleri anlatılmaktadır.

10. KÖYLERDE MESKEN ÖZELLİKLERİ

“Konut, çevre koşulları ile insan faaliyetlerinin eseridir. Fiziki koşullar, konutu inşa edecek kişilerin gelenek ve görenekleri, sosyal ve ekonomik durumları, ekonomik faaliyetleri konutu şekillendirir. (Emiroğlu, 1972: 19)

“Öte yandan, maddi kültür alanında, başlıca ve süratle değişmeye uğrayan unsur da konuttur. Bilindiği gibi özellikle köy konutları, biri içinde aileyi barındıran bölmeyle, diğeri araç ve gerecin depo edildiği, hayvanların bulunduğu, ürünün saklandığı, bölmelerden meydana gelirler. Fonksiyon bakımından ikiye ayrılabilen, konutun bölümleri, ailenin gelişmesi, sosyal, ekonomik durumu ile ilgili olarak değişikliğe uğrarlar.” (Tunçbilek, 1967: 78)

Çalışma yapılan Bartın, Karabük ve Zonguldak köylerinde, evlerin yapımında kullanılan yapı malzemesi çeşitlerinde, betonarme malzemeye yapılan evlerin %31,5 oranın da en fazla görülen tür olduğu tespit edilmiştir. Yapıların yapımında kullanılan diğer malzemelerin, köylerin genel toplamında, % 21,5 oranında ahşap, % 24 oranın da tuğla olduğu görülmektedir. Köylerde yapılarda kullanılan, diğer yapı malzemesi çeşitleri; briket, kerpiç ve taş olarak tespit edilmiştir. (Bkz: Tablo J-1) (Foto No: 36-37-38-39-40)

Bartın, Karabük ve Zonguldak köylerinin genelinde % 91,2 oranın da evlerin birden daha fazla katlı olduğu görülmektedir. (Bkz: Tablo J-2) Çalışma yapılan köylerin genel toplamında evlerin büyüklüğü medyanı 102,2 metrekare olarak tespit edilmiştir. (Bkz: Tablo J-3) Ayrıca köylerin genel toplamında evlerin oda sayısı medyanı 3,7'dir. (Bkz: Tablo J-4)

Evlerin birden fazla katlı olduğu köylerde, katların ne amaçla kullanıldığına bakacak olursak, her iki katında yaşama alanı olarak kullandığı köylerin yüzdesi -genel toplamda- % 47,6 oranın da tespit edilmiştir. Ayrıca köylerin genel

toplamında, evlerin alt katlarının ahır olarak kullanılma oranı % 30,3'tür. Çalışma yapılan köylerin bazılarında, % 3 oranın da evlerin bir katının çocuklar için yazlık olarak ayrıldığı görülmektedir. Birden fazla katlı evlerin bir katının köylerde depo, garaj, bodrum ve dükkan şeklinde kullanımı da mevcuttur. (Bkz: Tablo J-5) (Foto No: 41)

Çalışma yapılan köylerin genelinde evlerin ayrı bir bölümünün mutfak olarak kullanılma yüzdesi 92,4'tür. (Bkz: Tablo J-6) (Foto No: 42) Köylerde -genel toplamda- evlerde ayrı tuvalet olma durumu % 95,4 olarak tespit edilmiştir. (Bkz: Tablo J-7) (Foto No: 43) Tuvaletlerin evin neresinde olduğuna baktığımızda evlerin dışında tuvalet olmadığını görmekteyiz, tüm tuvaletler evlerin içindedir. (Bkz: Tablo J-8) Köylerde, evlerde ayrı bir banyonun olma durumu ise köylerin genel toplamında % 91,6'dır. (Bkz: Tablo J-9)

Köylerde -genel toplamda- ısımda araç olarak en fazla, % 56,5 oranın da soba ve % 24,9 oranın da kuzine kullanıldığını görmekteyiz. Ayrıca borusuz soba, ocak-şömine ve kalorifer köylerdeki diğer ısınma araçlarıdır. (Bkz: Tablo J-10)

Köylerde -genel toplamda- ısınmada en fazla kullanılan yakıtlar, % 44 ile odun ve % 40,9 oranın da kömürdür. Köylerde ısınmada kullanılan diğer yakıtlar ise; elektrik, gaz, fuel oil, tüp gaz, fındık kabuğu ve tezektir. (Bkz: Tablo J-11)

Bu bölümde çalışma yapılan köylerin mesken özellikleri anlatılmaya çalışılmıştır. Bir sonraki bölümde köylerde evlilik özellikleri, düğünleri ve sünnet düğünleri ile köylerdeki diğer kutlama ve törenlere değinilmektedir.

11. KÖYLERDE EVLİLİK VE SÜNNET

a) Evlilik:

“Evliliği cinselliğin kullanımı, hakkı olarak tanımlamak, evlenme ve çiftleşme arasındaki farkı ayırt edebilmek için önemlidir. İnsanlar dahil bütün hayvanlar çiftleşirler. Sadece evlilik, sosyal, ekonomik ve hukuki güçler tarafından onaylanmıştır. Buradan hareketle söylenebilir ki: Çiftleşme biyolojik iken, evlilik kültürelidir. (Haviland, 2002: 272)

“Evlilik ve ailenin kurulması bir çok toplumda gençlerin kendi başına karar veremeyeceği önemli konular olarak kabul edilir. İki birey arasındaki evlilik, bireylerin mensubu bulunduğu ailelerin arasında yeni bir ortak alan oluşturur. Evlilik, aileler arasında bir takım hakların transferine neden olur. Mülklerin paylaşımı, çocuk üzerindeki haklar ve cinsel haklar paylaşılan haklardır. Bundan dolayı evlilik ailelere ekonomik ve politik avantajlar sağlamaktadır.” (Haviland, 2002: 280)

Çalışma yapılan Bartın, Karabük ve Zonguldak’ da ki 238 köyün 225’inde; başka bir deyişle % 94,5’in de, evlilik kurumunun yapısının tek eşli olduğu görülmüştür. Bazı köylerde ise evlilik kurumunun yapı itibariyle hem tek eşli hem de çok eşli olduğu tespit edilmiştir. Bu duruma Bartın’ın ve Karabük’ün 3 köyünde ve Zonguldak’ın 4 köyünde rastlanmıştır. Ayrıca Bartın’ın 2 ve Zonguldak’ın 1 köyünde evlilik kurumunun yapısının genelde çok eşli olduğu muhtarlar tarafından mülakatçılara bildirilmiştir. Ancak bu köylerde yaşayanların büyük çoğunluğunun çok eşli bir yapıya sahip olduğu düşünülmemelidir. Çok eşliliğin yaygın olduğuna dair muhtarlardan alınan cevaplara ihtiyatlı yaklaşılmalıdır. Bu köylerde muhakkak çok eşli kişiler bulunabilir ancak köyün genelinde çok eşliliğin yaygın evlilik şekli olduğu sanılmamalıdır. Görüldüğü gibi, yaygın evlilik şekli tek eşli sürerken bazı köylerde hala -sayıca az olsa da- çok eşliliğe rastlanmaktadır. (Bkz: Tablo K-1) (Grafik: 10)

Köylerde evliliklerin yönü çoğunlukla hem köy içinden hem de köy dışındadır. Bartın köylerinde evliliklerini hem köy dışında hem de köy içinden yapan köylerin yüzdesi % 62 iken, bu oran Karabük köylerinde % 73,1 ve Zonguldak köylerinde % 81'dir. Evliliklerini yalnızca köy içinden yapan Bartın'da 19 köy tespit edilmişken, Karabük' de 7 ve Zonguldak' da 9 köye rastlanmıştır. Ayrıca evliliklerin köy içinden yapılmadığı ve yalnızca köy dışından evliliğin kabul gördüğü; Bartın'da 16, Karabük' de 11 ve Zonguldak' da 6 köy bulunmaktadır. Görüldüğü gibi çalışma yapılan köylerde evlilik çoğunlukla serbest bir şekilde köy dışından veya içinden yapılabilmektedir. Köylerde endogami ve egzogami evliliklerde birlikte geçerli olabilmektedir. (Bkz: Tablo K-2) (Grafik: 11)

Köylerde akraba evliliklerinin yaygınlığına baktığımızda, çalışma yapılan köylerin genel toplamında akraba evliliğinin % 68,5 oranında yaygın olduğunu görmekteyiz. Karabük ve Zonguldak köylerinde akraba evliliğinin Bartın köylerine nazaran daha fazla olduğu tespit edilmiştir. (Bkz: Tablo K-3)

Köylerde kadınların ve erkeklerin evlenme yaşlarının medyanın da farklılıklar gözlenmektedir. Çalışma yapılan köylerin genel toplamında kadınlar için evlenme yaşı medyanı 18,7 olarak tespit edilmiştir. Ayrıca ortalamadan sapan bir değer olarak, Bartın'ın bir köyünde, kadınlar için evlenme ortalama yaşı 13 olarak belirtilmiştir. Bu dikkat çekici bir veridir çünkü yasal olarak da bu yaşta evlilik kanuni değildir. Bu tarz evliliklerin yalnızca imam nikahı ile yapıldığı düşünülmektedir. (Bkz: Tablo K-4) (Grafik: 12) İleride tablo K-7' de köylerde yalnızca imam nikahı kıyılan Bartın'da 2 köy olduğu görülecektir. Bartın'da bir köyde 13 yaşında evlilik ve 2 köyünde yalnızca imam nikahının söz konusu olması düşündürücüdür. Kadınlar için ortalama evlenme yaşı medyanı -genel toplamda- 18,7 iken, çalışma yapılan köylerin genel toplamında erkekler için ortalama evlenme medyan yaşının 21,7 olduğu tespit edilmiştir. (Bkz: Tablo K-5) (Grafik: 13) Köylerin genelinde ortalama olarak kadın ve erkek evlendiğinde kadının erkekten üç yaş küçük olduğu söylenebilir.

Evliliklerde başlık parası ödenmesi uygulaması, çalışma yapılan köylerin genelinde yaygın gözükmemektedir. Çalışma yapılan Bartın köylerinde evliliklerde başlık parası ödenen köylerin yüzdesi 17,4, Zonguldak köylerinde % 26,6 iken bu oran

Karabük köylerinde % 4.5'tir. Çalışma yapılan köylerde, başlık parasının çoğunlukla ikinci evliliklerini gerçekleştiren erkekler tarafından ödendiği bilinmektedir. Bu veride dikkate alınacak olursa ilk evliliklerde başlık parası ödenmesinin daha düşük bir oranda olduğu anlaşılabilir. (Bkz: Tablo K-6)

Bartın, Karabük ve Zonguldak köylerinde evliliklerde resmi ve dini nikah kıyılmaktadır. Karabük köylerinin hepsinde resmi ve dini nikahla evlilikler gerçekleştirilirken, Bartın köylerinde bu oran % 93,5 ve Zonguldak köylerinde % 88,2'dir. Bartın köylerinde yalnız resmi nikahla evliliklerini gerçekleştiren 4 köy tespit edilmişken, Zonguldak' da 5 köy görülmektedir.. Yalnızca dini nikah kıyılan köylerin sayısı ise Bartın'da 2, Zonguldak' da ise 5'tir. Karabük köylerinde evliliklerini yalnızca dini nikahla gerçekleştiren köylere rastlanmamıştır. (Bkz: Tablo K-7)

Çalışma yapılan köylerde çiftler evlendikten sonra genelde erkeğin baba evi yerleşmektedirler. Köylerin genel toplamında, çiftlerin evlendikten sonraki ilk yerleşim yerlerinin % 80,9 oranında da erkeğin baba evi olduğu görülmektedir. Evlendikten sonra erkeğin köyünde ayrı eve yerleşen çiftlerin -köylerin genel toplamındaki- yüzdesi 17'6'dır. Ayrıca evlendikten sonraki ilk yerleşim yeri kızın baba evi olan Bartın ve Karabük' de birer köy tespit edilmiştir. (Bkz: Tablo K-8)

Köylerde köy içinde kız kaçırma adetlerinin -genel toplamda- % 62,2 oranında yaygın bir yöntem olduğunu görmekteyiz. Köy içinde en fazla kız kaçırma adetine rastlanan köyler % 78,5 oranıyla Zonguldak' da tespit edilmiştir. (Bkz: Tablo K-9)

Köylerde evlilikle ilgili yukarıda belirtilen özelliklere değindikten sonra evliliklerin nasıl gerçekleştiğine ve evlilikler yapılırken ne tip aşamalardan geçildiğine bakabiliriz.

Bütün köylerde evlilikler gerçekleşinceye kadar düzenlenen törenler şöyledir: Kız isteme, söz kesme, nişan, çeyiz serme ve gösterme, kına gecesi, nikah, duvak ve son olarak düğündür. Bu aşamaların sıralamalarında değişimler olabildiği gibi bazı köylerde bu aşamalardan bazıları uygulanmayabilmektedir. Örneğin bütün köylerde düğün ve

kına gecesi yapılırken, çeyiz serme ve göstermenin her köyde yapılmadığı tespit edilmiştir. Köylerde nikah düğünden önce yapılabildiği gibi bazı köylerde düğünden sonrada yapılabilmektedir. (Bkz: Tablo K-10) (Foto No: 44-45-46-47-48)

Köylerde düğünler -genel toplamda- % 35,4 oranın da en fazla düğün salonlarında yapılmaktadır. Köylerin genel toplamında düğünlerin bir diğer en fazla yapıldığı yer % 29,4 oranıyla evler ve %17,7 oranıyla köy meydanlarıdır. (Bkz: Tablo K-11)

Köylerde düğünlerin ağırlıklı olarak yapıldığı aylara baktığımızda tüm köylerde düğünlerin genelde, haziran, temmuz, ağustos ve eylül aylarında yapıldığını görürüz. Çalışma yapılan köylerin genel toplamında düğünlerin haziran ayında yapılma oranı % 30,7 iken, temmuz ayında % 66, ağustos ayında % 77,3 ve eylül ayında 47,1'dir. (Bkz: Tablo K-12)

Köyler de düğünlere davetin nasıl yapıldığına baktığımızda ise, çalışma yapılan köylerin genel toplamında % 47,5 oranında davetiye basıldığını görmekteyiz. Köylerde düğünlere davetin yaygın olan diğer yöntemleri ise, köylerin genel toplamında % 32,6 oranında kına, lokum v.b. dağıtılarak çağırma ve % 14,6 oranın da okuyucu tutularak duyurmadır. (Bkz: Tablo K-13)

Köylerde düğünlerde, gelinler , Karabük' de bir köy hariç, hepsinde beyaz gelinlik giymektedir. (Bkz: Tablo K-14) (Foto No: 49)

b) Sünnet:

Köyler de erkek çocuklarının -genel toplamda- sünnet ettirilme yaşı medyanı 5 olarak tespit edilmiştir. (Bkz: Tablo K-15) (Grafik: 14) (Foto No: 50)

Çalışma yapılan köylerde erkek çocukları -genel toplamda- % 74,4 oranında yalnız sünnet ettirilirken, % 15,1 oranında da başka çocuklarla birlikte sünnet ettirilmektedirler. Yalnız ve başka çocuklarla birlikte sünnetin gerçekleştirildiği köylerde mevcuttur. (Bkz: Tablo K-16)

Köylerde erkek çocukları sünnet ettirilirken veya sünnet işleminden sonra herhangi bir kutlamanın yapıp yapılmadığına baktığımızda; Bartın köylerinin % 70'in de, Zonguldak köylerinin % 74,7'sinde ve Karabük köylerinin % 25,4'ün de bir kutlamanın yapıldığını görmekteyiz. (Bkz: Tablo K-17)

Sünnet kutlamalarında, yalnızca düğün, yalnızca mevlüt veya düğün ve mevlüt birlikte yapılabilmektedir. Çalışma yapılan köylerin genel toplamında, sünnetin yalnızca düğünle kutlandığı köylerin -sünnet kutlaması yapılan köyler içersindeki- yüzdesi % 25'tir. Sünnet kutlamasını yalnızca mevlütle yapan köylerin yüzdesi ise genel toplamda % 40,4 oranındadır. Sünnet kutlamalarında sünnet ve mevlütü birlikte yapan köylerin yüzdesi ise 34,6 olarak tespit edilmiştir. (Bkz: Tablo K-18)

Sünnet düğünlerinin nerelerde kutlandığına baktığımızda, köylerin genel toplamında, % 54,8 oranında düğünleri evlerde yapıldığını görmekteyiz. Sünnet düğünlerinin sünneti gerçekleştiren ailenin, evinin bahçesinde yapılma oranı % 24,4 iken sünnet düğünlerini düğün salonunda yapan köylerin yüzdesi 11,9'dur. (Bkz: Tablo K-19)

Çalışma yapılan köylerin genelinde sünnet düğünlerinin en fazla haziran, temmuz, ağustos ve eylül aylarında yapıldığı tespit edilmiştir. Köylerin genel toplamında sünnet düğünlerinin haziran ayında yapılma yüzdesi 44,1, temmuz ayında % 65,7, ağustos ayında % 50 ve eylül ayında % 14,7 olarak tespit edilmiştir. (Bkz: Tablo K-20)

Köyler de sünnet düğünlerine davetin nasıl yapıldığına baktığımızda ise, çalışma yapılan köylerin genel toplamında % 54,4 oranında davetiye basıldığını görmekteyiz. Köylerde düğünlere davetin yaygın olan diğer yöntemleri ise, köylerin

genel toplamında % 28,9 oranında kına, lokum v.b. dağıtılarak çağırma ve % 9,4 oranında okuyucu tutularak duyurmaktır. (Bkz: Tablo K-21)

Çalışma yapılan Bartın, Karabük ve Zonguldak köylerinde sünneti gerçekleştiren kişilerin, köylerin genel toplamında, % 65,4 oranında diplomalı sünnetçiler olduğunu görmekteyiz. Köylerde sünnetleri en yaygın olarak gerçekleştiren kurumlar ise % 19,9 oranında hastaneler olarak tespit edilmiştir. (Bkz: Tablo K-22)

Çalışma yapılan Bartın köylerinin % 57,6'sını da ve Zonguldak köylerinin % 73,4'ünü de sünnet çocuklarına özel kıyafet alınırken, Karabük köylerinin yalnızca % 23,9'unu da sünnet çocuklarına özel bir kıyafet alındığı tespit edilmiştir. (Bkz: Tablo K-23)

c) Köylerde Yapılan Diğer Kutlama ve Törenler:

Köylerde yapılan diğer kutlama ve törenler sorusuna Bartın'da 1 köyde ve Zonguldak'da 2 köyde cevap alınmamıştır. (Bkz: Tablo K-24)

Köylerde sünnet kutlaması ve evlilik düğünlerinden başka tespit edilen kutlama ve törenler şöyledir: Dış buğdayı, doğum günü, askere uğurlama, hacca uğurlama ve karşılama, doğum, hidrellez ve yağmur duasıdır.

Dış buğdayı kutlamasına çalışma yapılan Bartın köylerinde ve Karabük köylerinde hiçbir köyde rastlanırken, Zonguldak'ın 5 köyünde dışbuğdayı kutlamasının yapıldığı tespit edilmiştir. Doğum günü kutlamaları çalışma yapılan köylerin genelinde % 15,1 oranında kutlanmaktadır. Askere uğurlama köylerin genel toplamında % 91,1 oranında rastlanan bir kutlama iken, hacca uğurlama ve karşılama % 83,8 oranında tespit edilmiştir. Doğum kutlamaları köylerin genel toplamında % 29,4 oranında gerçekleştirilmektedir. Hidrellez ise köylerin genel toplamında % 68,5 oranında kutlanmaktadır. Köylerin genel toplamında % 78,3 oranında yağmur duasına çıkıldığı tespit edilmiştir. (Bkz: Tablo K-25) (Foto No: 51-52)

Bu bölümde çalışma yapılan köylerin evlilik özelliklerine, evlilikler gerçekleşirken yapılan düğünlere, sümet özelliklerine ve düğünlerine ayrıca köylerde yapılan diğer kutlamaya ve törenlere değinilmiştir. Bundan sonraki bölümde, 1971-1980 yılları arasında yapılan ile ilgili toplanmış verileri yorumlamamızdır.

12. GÖÇ:

Çalışma yapılan bölge göç veren bir yapıya sahiptir. Devlet İstatistik Enstitüsünün 2000 yılı genel nüfus sayımı kesin sonuçlarına bakacak olursak; bölgeler arasında en düşük nüfus artış hızının çalışma yapılan Karadeniz bölgesinde olduğunu görürüz. Karadeniz Bölgesinin nüfus artış hızı 1990-2000 arasında binde 3,6'dır. Türkiye illerinin nüfus büyüklüklerine bakıldığında son on yılda 81 ilden 66'sının nüfusu artarken 15 ilin nüfusu azalmıştır. Nüfusu azalan bu iller arasında çalışma yapılan Bartın, Karabük ve Zonguldak illeri de bulunmaktadır. Bir yerde nüfusun azalmasında göç faktörünün önemli bir yeri olduğunu düşünecek olursak, bu bakış açısıyla çalışma yapılan köylerdeki göç özelliklerine bakabiliriz.

"Gelişen ülkelerde kırlık bölgelerden, şehirlere göç, çeşitli faktörlerin tesiriyle meydana gelmektedir. Bazı araştırmacılara göre a) köyün itişinin rolü şehrin çekişinden fazladır. b) ekili toprakların sınırlı olması artan nüfusun ihtiyacını karşılayamaz ve onun için şehirlere göç başlar. Açık veya gizli işsizlik göçlere yol açar. Kısaca göç, gelişen ülkelerde bazı ekonomik güçlüklerin sonucu köylerden şehirlere akın olarak ele alınmaktadır." (Emiroğlu, 1972: 31)

Çalışma yapılan Karabük köylerinde, son yıllarda bütün köylerde, göç eden hanelerin olduğunu görmekteyiz. Bartın köylerinin % 89,1'in de göç eden haneler bulunurken, Zonguldak köylerinde bu oran % 87,3'tür. Çalışma yapılan köylerin genel toplamında son yıllarda göç eden hanelerin bulunduğu köylerin yüzdesi 91,6'dır. Görüldüğü gibi, Bartın, Karabük ve Zonguldak köylerinde göç karakteristik bir yapı sergilemektedir. Köylerden göç yaygın bir özelliktir. (Bkz: Tablo L-1) (Grafik: 15)

Göçün yönüne baktığımızda, sadece yurtiçine göç vermiş köylerin yüzdesi, çalışma yapılan köylerin genelinde % 67,9 oranındadır. Hem yurtiçi, hem de yurtdışına göç veren köylerin yüzdesi ise -genel toplamda- 31,7'dir. Bartın'da bir köyün sadece yurtdışına göç verdiği görürüz. (Bkz: Tablo L-2)

Yurtdışına göç vermiş olan köylerde hangi ülkelere gidildiğine bakacak olursak; en fazla göç edilmiş olan ülkenin Almanya olduğu görmekteyiz. Almanya'nın bir dönem Türkiye'den iş gücü aldığını bilmekteyiz, bu dönemden sonra Almanya'ya ilk göç edenler kendi akrabalarını da Almanya'ya çekmiştir. Çalışma yapılan köylerin genelinde Almanya'ya göç etmiş hanelerin bulunduğu köylerin yüzdesi 56,7'dir. Almanya'ya en yoğun göçün çalışma yapılan iller arasında, Bartın köylerinde % 60,5 oranında olduğu görülmektedir. Bu oran, Karabük köylerinde % 58,3 ve Zonguldak köylerinde % 52,2'dir. Çalışma yapılan köyler arasında Almanya'dan sonra en fazla göç edilen ülke Rusya'dır. Ancak Karabük köylerinde Rusya'ya göç etmiş hiçbir hane bulunmamaktadır. Rusya'ya göç Bartın ve Zonguldak köylerinden olmuştur. Çalışma yapılan Bartın köylerinin % 13,2'sin de ve Zonguldak köylerinin 19,6'sında Rusya'ya göç etmiş kişiler olduğunu görmekteyiz. Bazı köylerde ise Almanya ve Rusya'dan daha uzak ülkelere göç edildiğini tespit edilmiştir. Örneğin Karabük'ün bir köyünde A.B.D' ye göç etmiş kişiler görülmektedir. Çalışma yapılan köylerde tespit edilmiş diğer göç edilen ülkeler; İngiltere, İsviçre, Hollanda, Fransa, Libya, Arabistan ve Finlandiya'dır. (Bkz: Tablo L-3)

Çalışma yapılan köylerden göç vermiş olanlarının yurtiçinde nerelere göç verdiğine baktığımızda; göç edenlerin idari olarak bağlı buldukları illerden ve ilçelerden uzaklaşma eğiliminde olduğunu görmekteyiz. Bu da göç konusunun başında değindiğimiz Bartın, Karabük ve Zonguldak illerinin azalan nüfuslarının nedenini çalışma yapılan köyler açısından cevaplayabilir. Göç vermiş olan Bartın köylerinin %80'nin de göçün Bartın ili dışına yani başka illere olduğunu görmekteyiz. Ayrıca Zonguldak köylerinde de göçün % 86,3 oranın da başka illere olduğu tespit edilmiştir. Bu oran Karabük köylerinde ise % 58,3'tür. (Bkz: Tablo L-4)

Çalışma yapılan köyler içersinde başka illere göç edenlerin Türkiye'nin hangi illerine göç ettiğine baktığımızda; İstanbul'un en fazla göçü alan il olduğunu görmekteyiz. Bartın köylerinde başka illere göç edenler arasında İstanbul'a göç etmiş olanların yüzdesi 67,2 iken, bu oran Karabük köylerinde % 42,6 ve Zonguldak köylerinde % 41,8'dir. Çalışma yapılan köylerde diğer göç edilen iller; İzmir, Bursa, Ankara, Kocaeli, Aydın, Antalya, Tekirdağ, Edirne, Çorlu, Denizli, Eskişehir ve Bolu'dur. (Bkz: Tablo L-5)

Köylerde başka illere göç edilmiş olup, yazın kullanmak için köyünde yazlık yaptıran kişilerin olma durumu, çalışma yapılan köylerin genelinde, % 21 oranında mevcutken (Bkz: Tablo L-6), son yıllarda köyün yerlisi olmayıp, yaşamak için köye göç edenlerin -çalışmanın genel toplamındaki yüzdesi- 4,2'dir. (Bkz: Tablo L-7) Ayrıca son yıllarda köyden arazi alıp, yazlık yaptıranların ve tatillerini bu köylerde geçirenlerin yüzdesi -genel toplamda- 3,8'dir. (Bkz: L-8)

Yukarıda çalışma yapılan bölgenin karakteristik bir özelliği olan göç konusu işlenmiştir. Bir sonraki bölümde köylerde yaşayanların günlük giyim-kuşamları anlatılmaktadır.

13. KÖYLERDE GİYİM-KUŞAM

Bu bölümde çalışma yapılan köylerde kadın ve erkeklerin, yaz ve kış aylarındaki günlük giysilerinin neler olduğu gösterilecektir. Çalışma yapılan köylerde günlük giysilerde geleneksel bir kıyafete rastlanmamıştır. Köylerde yaz aylarında kadınların günlük giysilerinin neler olduğu mülakatçılar tarafından bütün muhtarlara sorulan sorulardır. Ancak Zonguldak'ın 1 köyünde mülakatçılar bu soruyu yanıt almamıştır. Çalışma yapılan 238 köy içinde 237 köy de bu soru için cevaplar alınmıştır. (Bkz: Tablo M-1)

Kadınlar yaz aylarında tülbent takmaktadırlar. Çalışma yapılan köylerden Bartın'da 1 köy hariç diğer bütün köylerde kadınların yaz aylarında tülbent taktıkları görülmektedir. Köylerde kadınlar yaz aylarında üstlerine tişört ya da bluz giymekte, entari-elbise veya uzun etek kullanmaktadırlar. Ayrıca yaz aylarında yelekte giymektedirler. Ayaklarına çorap giymekte ve lastik, terlik ya da ayakkabı kullanmaktadırlar. (Bkz: Tablo: M-2) (Foto No: 53-54)

Köylerde kış aylarında kadınların günlük giysilerinin neler olduğu mülakatçılar tarafından bütün muhtarlara sorulan sorulardır. Ancak Karabük'ün 1 köyünde ve Zonguldak'ın 1 köyünde mülakatçılar bu soruya yanıt almamıştır. Çalışma yapılan 238 köy içinde 236 köy de bu soru için cevaplar alınmıştır. (Bkz: Tablo M-3)

Kadınlar kış aylarında da tülbent takmaktadırlar. Kış aylarında, tişört-bluz, entari-elbise, uzun etek, pantolon, pardösü, manto, yelek giyilmekte; ayaklarda çorap, lastik ve ayakkabı bulunmaktadır. (Bkz: Tablo: M-4)

Köylerde yaz aylarında erkeklerin günlük giysilerinin neler olduğu mülakatçılar tarafından bütün muhtarlara sorulan sorulardır. Ancak Karabük'ün 2 köyünde ve Zonguldak'ın 1 köyünde mülakatçılar bu soruya yanıt almamıştır. Çalışma yapılan 238 köy içinde 235 köy de bu soru için cevaplar alınmıştır. (Bkz: Tablo M-5)

Köylerde yaz aylarında erkekler, kasket takmakta, gömlek, yelek, ceket ve pantolon giymekte ve çorap, terlik, ayakkabı ya da lastik kullanmaktadırlar. (Bkz: Tablo M-6)

Köylerde kış aylarında erkeklerin günlük giysilerinin neler olduğu mülakatçılar tarafından bütün muhtarlara sorulan sorulardır. Ancak Karabük'ün 2 köyünde ve Zonguldak'ın 1 köyünde mülakatçılar bu soruya cevap alınmamıştır.. Çalışma yapılan 238 köy içinde 235 köy de bu soru için cevaplar alınmıştır. (Bkz: Tablo M-7)

Köylerde kış aylarında erkekler, kasket, takke-bere takmakta, gömlek, yelek, ceket, kazak, mont, palto ve pantolon giymekte, çorap, terlik, ayakkabı ya da lastik kullanmaktadırlar. (Bkz: Tablo M-8)

Bu bölümde kadın ve erkeklerin çalışma yapılan köylerde yaz ve kış aylarındaki günlük giysileri anlatılmıştır. Bir sonraki bölümde köylerde beslenme özelliklerine değinilmektedir.

14. KÖYLERDE BESLENME ÖZELLİKLERİ

Çalışmanın genelinde köylerde yaşayanların % 49,2' sinin yemeklerini yalnızca yer sofralarında yediklerini görürüz. Yalnızca masada yemek yenilen köylerin yüzdesi - genel toplamda- 18,1'dir. Hem yer sofrasında, hem de masalarda yemeklerin yendiği köylerin -genel toplamda- yüzdesi ise 32,4'tür. Yemeklerin yalnızca yer sofralarında yenmesi ve masa kullanılmaması köylerde ,yemek kültürü açısından, gelenekselliğin ifadesi olarak nitelenecek olursa, bu bakış açısıyla en geleneksel yapıyı sergileyen köylerin Karabük' de olduğu görülecektir. Çünkü Bartın'ın köylerinde yalnızca yer sofrası kullanan köylerin yüzdesi 38,0 ve Zonguldak' da %29,1 iken Karabük' de yemeklerini yalnızca yer sofrasında yiyenlerin yüzdesi 88,1'dir. Görüldüğü gibi bu oran Bartın ve Zonguldak köylerinden oldukça fazladır. (Bkz: Tablo N-1) (Foto No: 55)

ÖZEL AMAÇLI TABLO 3: KÖYLERDE SOFRA DÜZENİ ALIŞKANLIKLARI

	BARTIN	KARABÜK	ZONGULDAK
YEMEKLERİN AYNI KAPLARDAN SUNULMASI	37,0	70,1	38,0
YEMEKLERİN YALNIZ YER SOFRASINDA YENMESİ	38,0	88,1	29,1
MASAYA YEMEK YİYEN KİŞİ KADAR SU BARDĞI GETİRİLMESİ	31,5	10,4	31,6

Köylerde yemeklerin nasıl sunulduğuna baktığımızda da Karabük köylerinin çalışma yapılan Bartın ve Zonguldak köylerinden yine farklı özellikler sergilediğini

görürüz. Yemeklerin aynı kaplarda sunulma oranı Bartın'ın köylerinde %37 ve Zonguldak köylerinde %38 iken, Karabük'ün köylerinde yemeklerin aynı kaplarda sunulması ve yenmesi oranı %70,1'dir. (Bkz: Tablo N-2) Görüldüğü gibi Karabük köylerin de yaşayanlar yemeklerini, Bartın ve Zonguldak köylerinde yaşayanlara göre, daha fazla yer sofrasında yemekte ve aynı kapları kullanmaktadırlar. Ayrıca çalışma yapılan köylerde sofraya yemek yiyen kişi sayısı kadar su bardağı getirilmesi durumunda da Karabük köylerinde, Bartın ve Zonguldak köyelerine nazaran farklılıklar görülmektedir. (Özel Amaçlı Tablo: 3) Bartın köylerinde sofraya yemek yiyen kişi sayısı kadar su bardağı getirilmesi oranı % 31,5 ve Zonguldak köylerinde % 31,6 iken, bu oran Karabük köylerinde %10,4' tür. (Bkz: Tablo N-3)

Çalışma yapılan köylerin hemen hemen hepsinde (% 97,8) yemekler yenirken çatal ve kaşık kullanıldığı görülmektedir. Bazı köylerde yemek yenirken elde (% 2,1) kullanılmaktadır. (Bkz: Tablo N-4)

Çalışma yapılan köylerin geneline baktığımızda bir gün içindeki gıda alma durumunun çoğunlukla (% 95,1) sabah, öğlen ve akşam olduğunu görürüz. İkinci vakti de bazı köylerde hafif yemekler yenmektedir. Bartın'ın 6 köyünde, Karabük'ün 5 köyünde ve Zonguldak'ın 25 köyünde böyle bir durumla karşılaşmıştır. (Bkz: Tablo N-5)

Köylerde yazın kahvaltılarda yenilip-içilenler mülakatçılar tarafından bütün muhtarlara sorulmuştur. Her köy için cevaplar alınmıştır. (Bkz: Tablo N-6)

Buna göre, köyler de -genel toplamda- yazın kahvaltıda en çok (%98,3) çay içilmektedir. Yazın kahvaltıda en çok yenilenler ise -genel toplamda- % 99,6 ile peynir, % 99,2 ile zeytin, % 96,2 ile bal-reçel, % 93,3 ile yumurta ve % 86,1 ile yağdır. (Bkz: Tablo N-7)

Köylerde kışın kahvaltıda yenilip-içilenler mülakatçılar tarafından bütün muhtarlara sorulan sorulardır. Ancak Bartın'ın 1 köyünde ve Karabük'ün yine 1 köyünde mülakatçılar bu soruya cevap almamıştır. Çalışma yapılan 238 köy içinde 236 köy de bu soru için cevaplar alınmıştır. (Bkz: Tablo N-8)

Buna göre, köyler de -genel toplamda- kışın kahvaltıda en çok (% 99,6) çay içilmektedir. Kış aylarında içilenler de, yaz aylarına göre farklı olan, çorba içilmesinin kışın artmasıdır. Kış aylarında -genel toplamda- çorba içilme yüzdesi 72,9'dur. Tablo 180 hatırlanacak olursa yaz aylarında -genel toplamda- çorba içme yüzdesi 49,2 idi. Kışın kahvaltıda en çok yenilenler ise -genel toplamda- % 99,2 ile peynir, % 98,3 ile zeytin, % 98,3 ile bal-reçel, %99,6 ile yumurta ve % 86,4 ile yağdır. (Tablo N-9)

Köylerde ekmeğin nasıl temin edildiğine bakılacak olursa, çalışma yapılan tüm köyler içersinde ekmeğin evde yapılması yüzdesi % 56,9 dur. Karabük köylerinde ekmeğin evde yapılma yüzdesi % 75 iken, Bartın köylerinde bu oran % 57,4 ve Zonguldak köylerinde % 44,5'tir. Önceki sayfalarda değinildiği gibi, evde ekmek yapmakta gelenekselliğin bir göstergesi kabul edilirse, Karabük köyleri, Bartın ve Zonguldak köylerinden daha geleneksel bir yapı sergilemektedir. Para ile çarşı ekmeği alınması oranlarına da bakılacak olursa, Bartın köylerinin % 42,6' sı ve Zonguldak köylerinin % 43,8'i para ile ekmek almaktayken, Karabük köylerinde bu oran % 8,3' tür. (Bkz: Tablo N-10) (Foto No: 56-57-58-59)

Köylerde köy kadınlarının hazırladıkları gıda maddeleri mülakatçılar tarafından bütün muhtarlara sorulması gereken sorulardır. Ancak Karabük'ün 1 köyünde ve Zonguldak'ın 4 köyünde mülakatçılar bu soruya cevap almamıştır. Çalışma yapılan 238 köy içinde 233 köy de bu soru için cevaplar alınmıştır. (Bkz: Tablo N-11)

Köy kadınlarının hepsi bütün köylerde tarhana hazırladığı görülmektedir. Ayrıca köylerin genel toplamında % 99,6 ile reçel, % 99,1 ile turşu, % 97 ile yoğurt, % 96,6 ile salça, % 92,3 ile konserve v.b. gıda maddeleri köy kadınları tarafından hazırlanmaktadır. (Bkz: Tablo N-12) (Foto No: 60-61)

Köylerde evlerde kullanılan tencere-tavanın türü, genel toplamda, çoğunlukla çelik (% 26,5), teflon (% 20,1), alüminyum (% 19,5) ve çinko (% 10,2) dur. (Bkz: Tablo N-13)

Yöreye özgü yemek olan köylerin yüzdesi Bartın köylerinde % 42,4 ve Zonguldak köylerinde % 39,2 iken, bu oran Karabük köylerinde % 64,2'dir. Karabük köylerinin kendi yörelerine özgün yemeklere sahip olmaları bir başka geleneksellik ifadesi olarak alınabilir. (Bkz: Tablo N-14)

Bu bölümde çalışma yapılan köylerdeki beslenme özellikleri anlatılmıştır. Beslenme insan sağlığını da etkileyen önemli faktörlerden birisidir. Beslenme konusunun ardından köylerde sağlık koşulları ve imkanları işlenmektedir.

15. KÖYLERDE SAĞLIK

Bu bölümde çalışma yapılan Bartın, Karabük ve Zonguldak köylerindeki sağlık şartlarına bakılacaktır. Çalışma yapılan köylerin genel toplamında, çoğunlukla, çöplerin yakarak, derelere atarak ya da uzak boş alanlara bırakılarak yok edildiği tespit edilmiştir. Köylerin genel toplamında çöplerin % 36 oranında yakarak, % 30 oranında derelere atarak ve % 16,5 oranında uzak boş alanlara atarak yok edildiği görülmektedir. Köylerde çöpleri diğer yok etme metotlarının; herkesi kendi tarlasına atması, hayvan gübrelerinin içine karıştırılması, gömülmesi veya belediyenin toplaması şeklinde olduğu belirtilmiştir. (Bkz: Tablo O-1) (Foto No: 62)

Çalışma yapılan 238 köyün sadece 34'ünün de kanalizasyon şebekesi bulunduğu önceki sayfalarda belirtilmişti. Kanalizasyon şebekesi olmayan köylerde pis, atık suların nasıl uzaklaştırıldığına baktığımızda; köylerin genel toplamında % 61,8 oranında çukurda toplandığını, % 23,1 oranında dereye bağlı olduğunu ve % 14,2 oranında fosseptik çukurunda toplandığını görmekteyiz. (Bkz: Tablo O-2)

Köylerde sağlık konusunda haşaratla herhangi bir mücadele olup-olmadığına baktığımızda Bartın'ın 15 köyünde, Karabük'ün 2 köyünde ve Zonguldak'ın 20 köyünde topluca haşaratla mücadelenin yapıldığını görmekteyiz. (Bkz: Tablo O-3)

Çalışma yapılan köylerde kuduz veya şüphesiyle ,geçmiş yıllarda, karantinaya alınan, Bartın'da 13, Karabük' de 2 ve Zonguldak' da 3 köy tespit edilmiştir. (Bkz: Tablo O-4)

Köylerde yaz ve kış aylarında uykuya yatış ve kalkış saatlerine baktığımızda; yaz aylarında uykuya yatış saatinin köylerin genelinde medyan ortalamasının 23:00 olduğu görülmüştür. (Bkz: Tablo O-5) Yaz aylarında uykudan kalkış saati ise - köylerin genel toplamında- medyan ortalama olarak 06:52'dir. (Bkz: Tablo O-6) Kış aylarında uykuya yatış saati olarak köylerin genelinde tespit edilen saatin 23:05 olması,

kış ve yaz aylarında uykuya yatış saatlerinde pek bir farkın olmadığını göstermektedir. (Bkz: Tablo O-7) Ancak uykudan kalkış saatlerinin kış aylarında yaz aylarına oranla daha geç olduğu anlaşılmıştır. Kış aylarında köylerin genel toplamında uykudan kalkış saati medyan ortalaması 07:54'tür. Bir başka deyişle kış aylarında yaz aylarına nazaran bir saat geç kalkılmaktadır. Bunun nedeni kışın hasat mevsimi olmamasına başlanabilir. (Bkz: Tablo O-8)

Köylerde uyku saatlerini deşindikten sonra uyuma eyleminin nerde gerçekteştiğine baktığımızda; köylerin genel toplamında % 73,5 oranın da uyuma eyleminin zeminden yüksek bir yede gerçekteştiğini görmekteyiz. Ayrıca köylerin genel toplamında % 23,3 oranın da uyma eyleminin hem zeminden yüksek bir yerde, hem de yer yatağında gerçekteştiği tespit edilmiştir. Zonguldak' da sadece yer yatağında yatılan hiçbir köy görülmezken, Bartın'da 1 ve Karabük' de 8 köyün yalnızca yer yatağı kullandığı görülmüştür. (Bkz: Tablo O-9)

Çalışma yapılan Bartın köylerinin 25'in de, Karabük köylerinin 10'un da ve Zonguldak köylerinin 24'ün de halk tıbbıyla uğraşan kişilerin olduğu tespit edilmiştir. (Bkz: Tablo O-10) Halk tıbbıyla uğraşan kişilerin mahiyetine baktığımızda; nefesi kuvvetli kişiler, diplomasız iğneciler ve kırıkçı-çıkıkçılar olduğunu görmekteyiz. Bartın'ın 11 köyünde, Karabük'ün 4 köyünde ve Zonguldak'ın 20 köyünde nefesi kuvvetli kişi olarak tanımlanan insanların bulunduğu görülmektedir. Ayrıca Bartın'ın 18, Karabük'ün 5 ve Zonguldak'ın 8 köyünde diplomasız iğneciler ve yine Bartın'ın 6, Karabük'ün 3 ve Zonguldak'ın 2 köyünde kırıkçı-çıkıkçıların olduğu tespit edilmiştir. (Bkz: Tablo O-11)

Köylerde kadınların doğumlarını nerede yaptıklarına baktığımızda; köylerin genel toplamında hastanelerin % 59,2 oranın da en fazla tercih edilen yerler olduğu görmekteyiz. Köylerin genel toplamında kadınların doğumlarını sağlık ocaklarında yapma oranları % 16,7 iken, doğumların genelde evlerde yapıldığı köylerin oranı % 24,1'dir. (Bkz: Tablo O-12) (Grafik: 16-17) Doğumlarını evlerde yapan kadınlara kimlerin yardım ettiğine bakacak olursak; diplomasız ebelerin -köylerin genel toplamında- % 45,9 oranın da ve diplomalı ebelerin % 44,7 oranın da en fazla yardım eden kişiler olduğunu görmekteyiz. Karabük' de ise 4 köyde kadınların doğumlarını

kendi kendilerine kimsenin yardımı olmadan yaptıkları belirtilmiştir. (Bkz: Tablo O-13)

Çalışma yapılan köylerde sağlık konusuna değindikten sonra, çalışmamızın muhtar mülakatlarındaki sorular grubunun sonuncusu olan, köylerde geçmiş yıllarda yaşanmış afetler bölüme geçebiliriz.

16. KÖYLERDE GEÇMİŞ YILLARDA YAŞANMIŞ AFETLER

Çalışma yapılan Bartın köylerinde geçmiş yıllarda herhangi bir afetin yaşanmış olma durumu % 83,7 iken, Karabük köylerinde herhangi bir afetin yaşanmış olduğu köylerin yüzdesi 67,2 ve Zonguldak köylerinde 54,4'tür. (Bkz: Tablo P-1)

Köylerin genel toplamında, yaşanmış olan afetlerin neler olduğuna baktığımızda, depremin % 38,6 oranında en fazla rastlanan afet olduğunu görmekteyiz. Bartın köylerinin % 58,1 oranıyla, diğer çalışma yapılan Karabük ve Zonguldak köylerine nazaran deprem afetine daha fazla maruz kalmış olduğu tespit edilmiştir. Çalışma yapılan köylerde diğer yaşanmış olan afetler sel ve toprak kaymasıdır. Selin köyleri genel toplam içerisinde % 28,2 oranında etkilediğini görmekteyiz. Ancak en fazla sele maruz kalan köyler, % 48,1 oranında Karabük köyleridir. Toprak kayması da çalışma yapılan köylerin genel toplamında % 30,2 oranında tespit edilmiştir. Ancak toprak kaymasına en fazla maruz kalmış olan köylerin % 50,9 oranıyla Zonguldak köyleri olduğunu görmekteyiz. (Bkz: Tablo P-2)

Deprem afetinin yaşanmış olduğu Bartın köylerinin 53'ünün de depremin 1968 yılında gerçekleştiği görülmektedir. Karabük köylerinin 8'inde ise 1944 yılında bir depremin yaşandığı tespit edilmiştir. Zonguldak' da ise 13 köyün 1999 depremini yaşadığı belirtilmiştir. (Bkz: Tablo P-3)

Bartın'da 1990 yılında 1 köyde, 1992 yılında 3 köyde, 1997'de 3 köyde, 1998'de 6 köyde, 1999'da 3 köyde ve 2002' de 2 köyde sel olduğu tespit edilmiştir. Karabük' de 1951'de 1 köyde, 1991'de 18 köyde, 1997'de 1 köyde, 1998'de 3 köyde, 1999'da 1 köyde ve 2003'de 1 köyde sel olduğu belirtilmiştir. Zonguldak' da 1997'de 4 köyde, 1998'de 5 köyde ve 1999'da 3 köyde sel olduğu tespit edilmiştir. (Bkz: Tablo P-4)

Çalışma yapılan köylerde, toprak kaymasına maruz kalmış olanlarının, hangi yıllarda toprak kayması yaşandığına baktığımızda; 1950-2001 yılları arasında bir zaman dilimine dağıldığını görmekteyiz. (Bkz: Tablo P-5)

Köylerde yaşanan diğer afetler ise dolu yağması ve yangındır. Bartın'ın bir köyünde 1995 'de ve yine Bartın'ın bir başka köyünde 2000 yılında afet boyutunda dolu yağışı olduğu belirtilirken, Karabük'ün 2 köyünde 2002 yılında afet boyutunda bir yangın olduğu tespit edilmiştir. (Bkz: Tablo P-6)

Afet yaşanan köylerde, bu afetler sonucu bir zarar olup-olmadığına baktığımızda; afet yaşanan Bartın köylerinin % 88,3'ün de, Karabük köylerinin % 95,6'sında ve Zonguldak köylerinin % 86'sında zarar olduğu görülmektedir. (Bkz: Tablo P-7)

Afetler sonucu Bartın köylerinde 10 can kaybı olduğu tespit edilirken, Karabük köylerinde 3 ve Zonguldak köylerinde 1 can kaybı söz konusudur. Afetler sonucu en fazla oluşan zararın -köylerin genel toplamında- % 38,5 oranında da hasarlı konutlar olduğu görülürken, diğer zararlar; % 27,3 oranında ekili-dikili alanın zarar görmesi, % 19,1 oranında da yıkılan konut ve % 5,4 oranında da hayvan telefidir.(Bkz: Tablo P-8)

Çalışma yapılan köylerde, muhtar mülakatlarından oluşturulan tablolar burada bitmektedir. Buraya kadar çalışma yapılan köylerin özellikleriyle ilgili bir çok veri ortaya koyulmaya çalışılmıştır. Köylerin kamu mallarına, ticari ünitelerine, köylerin doğal kaynaklarından, ekonomilerine, geleneksel yapılarından, göç özelliklerine, sağlık koşullarından ve beslenme şekillerine değin pek çok özelliği elde edilen verilere dayanılarak anlatılmaya çalışılmıştır. Ayrıca önceki bölümlerde çalışma yapılan köylerin bağlı olduğu il ve ilçeler hakkında da bir çok bilgi derlenmiştir. Bu çalışmadan ve elde edilen verilerin yorumlanmasından çıkarılan sonuçlar bir sonraki bölümde sunulmaya çalışılacaktır.

10. BÖLÜM

SONUÇ VE ÖNERİLER:

Bu çalışma Bartın, Karabük ve Zonguldak İllerine bağlı 238 köyde gerçekleştirilmiş bir saha araştırmasıdır. Sahadan bilgiler mülakat yoluyla toplanmıştır. Mülakatlar çalışma yapılan 237 köyün muhtarına uygulanmıştır. Bir mülakat ise muhtarlığa vekalet eden köy azasıyla gerçekleştirilmiştir. Elimizdeki veri kaynağı muhtarlara saha da uygulanan bu mülakatlar olmuştur. Daha sonra bu araştırma için mülakatlar üzerinde çalışılmış; çeşitli tablolarla ve grafikler oluşturulmuştur. Bu tablo ve grafikler yorumlanarak köylerin sosyo-kültürel ve ekonomik yönleri ortaya koyulmaya çalışılmıştır. Ayrıca araştırma içersinde köylerin bağlı bulunduğu 3 il ile 11 ilçede, derlenen bilgilerle anlatılmaya çalışılmıştır. Görsel malzeme olarak da köylerde araştırmacılar tarafından çekilmiş olan fotoğraflar kullanılmıştır.

Bartın, Karabük ve Zonguldak köylerinin incelenmesi sonucu varolan durumları ortaya koyulmaya çalışılmış ayrıca iller bazında köyler karşılaştırılarak; benzer ve farklı yönleri tespit edilmiştir.

Kaba bir ifadeyle Bartın ve Zonguldak köylerinde benzerlikler daha fazla izlenirken, Karabük köylerinde, diğer 2 ilin köyelerine nazaran farklılıklar tespit edilmiştir. Örneğin Karabük köylerindeki ticari ünitelerin varolma durumunun ve bir köy içersinde bulunan ünite sayılarının diğer çalışma yapılan Bartın ve Zonguldak köyelerine göre daha az olduğu görülmüştür. Bu veriler ışığında da Karabük köyelerinin diğer çalışma yapılan 2 ilin köyelerine nazaran ekonomik gelişmelerinin daha alt seviyelerde olduğu düşünülmüştür. Ayrıca köylerdeki hane sayısı ve nüfusların, Karabük köylerinde, diğer çalışma yapılan 2 ilin köyelerine göre daha düşük olması, yine az gelişmenin ve göç olgusunun bir belirtisi olarak yorumlanmıştır. Geçmiş bölümlerde, köylerde göç durumunda Karabük' de çalışma yapılan köylerin hepsinde göç olduğu gösterilmişti. Oysa Bartın ve Zonguldak köyelerinde de yoğun göç olmasına karşın her köyde göç olmadığı da hatırlanabilir. Demek ki, Karabük köyelerinin Bartın ve Zonguldak köyelerine göre daha fazla göç vermesi daha fazla memnuniyetsizliğin ve ekonomik olarak daha fazla geri kalmışlığın göstergeleridir. Ayrıca köylerin genel özelliklerinin anlatıldığı bölümde köylere elektrik, telefon gibi hizmetlerin ilk getiriliş

yıllarının da Karabük köylerine diğer çalışma yapılan 2 ile nazaran daha sonra ulaştığı da görülmüştü. Tüm bu veriler Karabük köylerinin gelişim düzeyinin Bartın ve Zonguldak köylerinin gelişim düzeylerinden daha geri kaldığı yönünde yorumlanmıştır. Karabük köylerinin diğer çalışma yapılan illerle karşılaştırılması sonucunda geleneksel yapılarının da bazı farklar içerdiği görülmüştür. Örneğin sofra düzeni alışkanlıklarına baktığımızda Karabük köylerinde daha fazla yer sofrasının kullanıldığı, daha fazla aynı kaplarda yemek yendiği gibi özellikler görülmüştür. Bu verilerde Karabük köylerin de sofra düzeni alışkanlıklarında gelenekselliğin daha fazla olduğu şeklinde yorumlanmıştır.

Çalışma yapılan köylerde, muhtarların eğitim düzeylerinin büyük çoğunlukla ilkokul mezuniyeti olması muhtarların eğitim seviyelerin düşük olduğu göstermiştir. Çalışma da muhtarla la ilgi olarak tespit edilen ilginç bir veride, muhtarların ailelerinde önceden muhtarlık yapmış olan birinin, çok yoğun olmamakla birlikte, bulunmasıdır. Köylerde muhtarlık görevinin bir aile içinde bir süre olsa da sürebildiği görülmüştür.

Köylerde hane sayısı ve nüfusların az olduğu görülmüştür. Bu veride köylerde göç olgusunu gösteren bir başka veridir.

Köylerin hepsine elektrik ve telefon hizmetlerinin götürülmüş olmasına karşın kanalizasyonun köylerin çok azında bulunması da değerlendirilmesi gereken bir veridir. Sağlık yönünden bu alt yapıların köylere muhakkak ulaştırılması gerekmektedir.

Köylerde okul sayısı oldukça düşüktür. Köylerde eğitim çağındaki çocuklar taşınmalı eğitim sistemiyle ilköğretim bulunan köylere ya da ilçelere taşınmaktadır.

Köylerde kamu malı olarak en fazla camiler mevcuttur. Köylerde lojmanlarında çok sayıda olması dikkat çekicidir. Ayrıca köylerde en fazla gözüken ticari üniteler bakkal ve kahvehanelerken, kasap ve manavların sayısı çok azdır. Bunun sebebinin; tarım ve hayvancılık yapılan köylerde kasap ve manava ihtiyacın olmayacağıdır. Ayrıca köylerde bir çok farklı ticari ünite de gözlenmiştir.

Köylerin hepsinin Karadeniz Bölgesinin Batı Karadeniz kısmında kalması nedeniyle bitki örtüsü, doğal kaynaklar ve iklim yönünden benzerlikleri saha çalışmasının sonuçlarında da görülmüştür.

Çalışma yapılan köylerde göç nedeniyle yaşlıların daha fazla bulunduğu sonucunu destekleyen bir veriye de ulaşılmıştır. Köylerde ağırlıklı geçim kaynakları arasında en fazla oranda emekli maaşı görülmektedir. Bu da köylerde yaşlıların yoğunlukta olduğunun bir kanıtıdır. Köylerin genelinde tarım ve hayvancılıkta geçim kaynakları arasında en önemli sıradadır. Bu veride çalışma yapılan köylerin tarım ve hayvancılıkla yoğun olarak uğraştığını göstermektedir. Köylerin fiziki konumlarına göre geçim kaynaklarında değişikliklerin olduğunu gösteren verilere de ulaşılmıştır. Örneğin Bartın' da deniz kıyısı köylerin bulunması balıkçılığı bir geçim kaynağı olarak ortaya çıkarmıştır. Ayrıca turizme uygun doğal güzelliklerin bulunduğu köylerde de turizmin bir geçim kaynağı olabildiği görülmüştür.

Köylerde meskenlerin genelde birden fazla katlı olduğu, betonarme ve ahşap yapılar olduğu ayrıca iki katlı evlerin alt katlarının ahır, depo v.b. şeklinde fonksiyonel kullanıldığı tespit edilmiştir.

Köylerde evliliklerin büyük çoğunlukla tek eşli olduğu, endogami ve egzogaminin birlikte var olduğu, genelde resmi ve imam nikahının birlikte sürdüğü tespit edilen diğer sonuçlardır. Ayrıca kadın ve erkek evlenme yaşları arasında genelde kadının erkekten 3 yaş daha ufak olduğu görülmüştür.

Köylerde geleneksel kıyafetlerin yaygın olarak günlük yaşamda kullanılmadığı da ulaşılan bir başka sonuçtur.

Araştırma yapılan illerde göç olgusunun varlığı bu çalışmaya da yansımıştır. Köylerin bir çoğundan başka illere göç olduğu görülmüştür. Bu da bölgenin azalan nüfusa sahip olduğu yönündeki diğer araştırmaları ve verileri desteklemektedir.

Kanalizasyon şebeke sisteminin köylerde çok az sayıda bulunması köylerde hijyen yönünden düşündürücü konulardır. Alt yapı konusunda köyler geliştirilmelidir.

Ayrıca köylerde sağlık ocağı ve diğer sağlık kurumlarının bulunma durumu da oldukça azdır. Bu konularda da iğleştirmelere gidilmelidir.

Köylerde ekonomik ve sosyal şartlar geliştiğı müddetçe insanlar yörelerini terk etmeyecekler ancak çalışma yapılan illerde görüldüğü gibi bir göç akını vardır. Eğer ki ekonomik şartlar iyileştirilebilirse göçten kaynaklanan sorunlar azalacaktır.

Bu çalışma da Bartın, Karabük ve Zonguldak 'da 238 köyün sosyo-kültürel ve ekonomik yapılarını incelemeye çalıştık. Böylelikle bu köylerinin mevcut durumlarını ortaya koyma ve iller bazında köyleri karşılaştırma fırsatı bulduk. Umarız bu çalışma ileride bu bölgeyle ilgili yapılacak başka araştırmalara kaynaklık edebilecek nitelikte olmuştur.

ÖZGEÇMİŞ

16 Aralık 1979' da Edirne'de doğdu. Memur bir ailenin çocuğu olarak ilk, orta ve lise eğitimini son dönemine kadar Edirne'de okudu. Ancak lise eğitiminin son dönemini Kırklareli' e bağlı Demirköy beldesinde tamamladı. Ardından Antropoloji bölümü kazandı ve İstanbul'a geldi. 4 sene boyunca üniversite eğitimi sürdü. Şu anda da mezun olmak üzere...

KAYNAKÇA

AKKAYAN, Taylan
1979

Göç ve Değişme, İstanbul: Edebiyat Fakültesi
Basımevi

AKKAYAN, Taylan
1998-2000

Köy Antropolojisi Basılmamış Ders Notları:
İstanbul Üniversitesi Edebiyat Fakültesi

EMİROĞLU, Vedia
1972

Edilli Köyünün Kültür Değişmesi
İncelenmesi, Ankara: Varol Matbaası

GÜVENÇ, Bozkurt
1991

İnsan ve Kültür, İstanbul: Remzi Kitapevi.

HAVILAND, William
2002

Kültür Antropolojisi, İstanbul: Kaknüs
Yayımları

KIRIMLI, Yüksel
1998

Köyde Sosyal Organizasyon ve Sihri Hısımlık
İlişkileri (Eltiler), İstanbul: Edebiyat
Fakültesi Yayınları

SARAN, Nephan
1989

Antropoloji, İstanbul: İnkılap Kitabevi

SARAN, Nephan
1984

Köylerimiz, İstanbul: Edebiyat Fakültesi
Basımevi.

YASA, İbrahim
1960

Sindel Köyü, Ankara: Balkanoğlu
Matbaacılık.

.....
1998

Cumhuriyetin 75.Yılında Bartın

.....
1983

Zonguldak 2002: İl Yılıđı

.....
2002

Yurt Ansiklopedisi, Cilt 6, Ankara: _Anadolu
Yayınclık

İNTERNET ADRESLERİ

www.bartın.gov.tr

www.karabük.gov.tr

www.zonguldak.gov.tr

www.die.gov.tr

EKLER:

TABLÖLAR

TABLO: A-1 KONUŞULANLARIN MUHTAR OLMA DURUMU

	N	MUHTAR		MUHTAR AZASI	
		n	%	n	%
GENEL TOPLAM	238	237	99,6	1	0,4
BARTIN	92	92	100,0	0	0,0
KARABÜK	67	67	100,0	0	0,0
ZONGULDAK	79	78	98,7	1	1,3

TABLO A-2: KONUŞULAN MUHTARLARIN CİNSİYETİ

	N	ERKEK		KADIN	
		n	%	n	%
GENEL TOPLAM	238	237	99,6	1	0,4
BARTIN	92	92	100,0	0	0,0
KARABÜK	67	67	100,0	0	0,0
ZONGULDAK	79	78	98,7	1	1,3

TABLO A-3 KONUŞULAN MUHTARLARIN EĞİTİM DURUMU

	N	VAR		YOK		YOKSA					
						HİÇ YOK		OKUR-YAZAR		İLKOKUL TERK	
		n	%	n	%	n	%	n	%	n	%
GENEL TOPLAM	238	237	99,6	1	0,4	0	0,0	0	0,0	1	100,0
BARTIN	92	91	98,9	1	1,1	0	0,0	0	0,0	1	100,0
KARABÜK	67	67	100,0	0	0,0	0	#SAYI/0!	0	#SAYI/0!	0	#SAYI/0!
ZONGULDAK	79	79	100,0	0	0,0	0	#SAYI/0!	0	#SAYI/0!	0	#SAYI/0!

TABLO A-4: KONUŞULAN MUHTARLARIN EĞİTİM DÜZEYİ

	N	İLKOKUL MEZUN		ORTA TERK		ORTA MEZUN		LİSE TERK		LİSE MEZUN	
		n	%	n	%	n	%	n	%	n	%
GENEL TOPLAM	237	184	77,6	10	4,2	29	12,2	6	2,5	8	3,4
BARTIN	91	66	72,5	4	4,4	14	15,4	3	3,3	4	4,4
KARABÜK	67	59	88,1	2	3,0	5	7,5	1	1,5	0	0,0
ZONGULDAK	79	59	74,7	4	5,1	10	12,7	2	2,5	4	5,1

TABLO A- 5: KONUSULAN MUHTARLARIN DOĞUM YERİ İDARİ AYRIMI

	N	İL		İLÇE		KÖY		BOŞ-BELİRSİZ	
		n	%	n	%	n	%	n	%
GENEL TOPLAM	238	4	1,7	6	2,5	221	92,9	7	2,9
BARTIN	92	3	3,3	4	4,3	82	89,1	3	3,3
KARABÜK	67	1	1,5	2	3,0	60	89,6	4	6,0
ZONGULDAK	79	0	0,0	0	0,0	79	100,0	0	0,0

TABLO A-6: KONUSULAN MUHTARLARIN DOĞUM YERİ

	N	BARTIN		KARABÜK		ZONGULDAK		BOŞ-BELİRSİZ	
		n	%	n	%	n	%	n	%
GENEL TOPLAM	238	88	37,0	61	25,6	82	34,5	7	2,9
BARTIN	92	88	95,7	0	0,0	1	1,1	3	3,3
KARABÜK	67	0	0,0	61	91,0	2	3,0	4	6,0
ZONGULDAK	79	0	0,0	0	0,0	79	100,0	0	0,0

TABLO A-7: KONUŞULANIN MUHTARLIĞININ KAÇINCI YILI

	N	1-5 YIL	6-10 YIL	11-15 YIL	16-20 YIL	21-25 YIL	26-30 YIL	31-35 YIL	BOŞ BELİRSİZ	TOPLAM	MEAN	MDN
GENEL TOPLAM	238	78	96	40	9	3	8	2	1	2046	8,6	7,5
BARTIN	92	17	36	26	7	0	5	1	0	976	10,6	9,5
KARABÜK	67	30	26	7	1	1	2	0	0	486	7,2	6,1
ZONGULDAK	79	32	34	7	1	2	1	1	1	584	7,4	6,5

TABLO A-8: KONUŞULANIN MUHTARLIKTA KAÇINCI DÖNEMİ

	N	1	2	3	4	5	6	7	8	10	BOŞ BELİRSİZ	TOPLAM	MEAN	MDN
GENEL TOPLAM	238	78	93	42	9	8	3	1	1	1	2	509	2,1	1,9
BARTIN	92	17	36	26	7	3	2	1	0	0	0	229	2,4	2,3
KARABÜK	67	29	25	8	0	3	1	0	0	1	0	134	2	1,6
ZONGULDAK	79	32	32	8	2	2	0	0	1	0	2	146	1,8	1,7

TABLO A-9: MUHTARLARIN AİLELERİNDE DAHA ÖNCE MUH. YAP. OLAN OLMA DURUMU

	N	VAR		YOK		BOŞ-BELİRSİZ	
		n	%	n	%	n	%
GENEL TOPLAM	238	91	38,2	141	59,2	6	2,5
BARTIN	92	45	48,9	44	47,8	3	3,3
KARABÜK	67	21	31,3	44	65,7	2	3,0
ZONGULDAK	79	25	31,6	53	67,1	1	1,3

TABLO B-1: KÖYLERDE TARİHİ ESER OLMA DURUMU

	N	VAR		YOK	
		n	%	n	%
GENEL TOPLAM	238	55	23,1	183	76,9
BARTIN	92	21	22,8	71	77,2
KARABÜK	67	12	17,9	55	82,1
ZONGULDAK	79	22	27,8	57	72,2

TABLO B-2: KÖYDE VAROLAN TARİHİ ESERLER

	N	1 CEV	2 CEV	3 CEV	TOPLAM CEVAP	KÖPRÜ		CAMİİ		SU SARNICI		MEZAR		DEĞİRMEN		MAĞARA		TARİHİ EV		YATIR		DİĞER	
						n	%	n	%	n	%	n	%	n	%	n	%	n	%	n	%	n	%
GENEL TOPLAM	55	41	12	2	71	1	1,4	6	8,5	2	2,8	24	33,8	9	12,7	5	7,0	5	7,0	1	1,4	18	25,4
BARTIN	21	17	4		25	0	0,0	2	8,0	1	4,0	5	20,0	2	8,0	5	20,0	0	0,0	0	0,0	10	40,0
KARABÜK	12	11	1		13	0	0,0	2	15,4	0	0,0	4	30,8	2	15,4	0	0,0	2	15,4	0	0,0	3	23,1
ZONGULDAK	22	13	7	2	33	1	3,0	2	6,1	1	3,0	15	45,5	5	15,2	0	0,0	3	9,1	1	3,0	5	15,2

TABLO B-3. KÖYLERİN İLK YERLEŞME ŞEKLİ

	N	DOĞAL İSKAN		ZORUNLU İSKAN		DİĞER		BOŞ-BELİRSİZ	
		n	%	n	%	n	%	n	%
GENEL TOPLAM	238	229	96,2	1	0,4	6	2,5	2	0,8
BARTIN	92	85	92,4	0	0,0	6	6,5	1	1,1
KARABÜK	67	66	98,5	0	0,0	0	0,0	1	1,5
ZONGULDAK	79	78	98,7	1	1,3	0	0,0	0	0,0

TABLO B-4 KÖYLERİN YERLEŞME YERİ NİTELİĞİ

	N	ORMAN KENARI KÖYÜ		ORMAN İÇİ KÖYÜ		YAMAÇ KÖYÜ		OVA KÖYÜ		DAĞ KÖYÜ		DENİZ KIYISI KÖYÜ		BOŞ-BELİRSİZ.	
		n	%	n	%	n	%	n	%	n	%	n	%	n	%
GENEL TOPLAM	238	99	41,6	62	26,1	35	14,7	17	7,1	16	6,7	6	2,5	3	1,3
BARTIN	92	33	35,9	30	32,6	8	8,7	5	5,4	8	8,7	6	6,5	2	2,2
KARABÜK	67	37	55,2	18	26,9	1	1,5	10	14,9	0	0,0	0	0,0	1	1,5
ZONGULDAK	79	29	36,7	14	17,7	26	32,9	2	2,5	8	10,1	0	0,0	0	0,0

TABLO:B-5 KÖYLERDEKİ EVLERİN YERLEŞİM DURUMU

	N	1 CEV	2 CEV	BOŞ BELİRSİZ	TOPLAM CEVAP	TOPLU		SEYREK		DAĞINIK	
						n	%	n	%	n	%
GENEL TOPLAM	238	219	4	15	227	123	54,2	34	15,0	70	30,8
BARTIN	92	84	4	4	92	39	42,4	18	19,6	35	38,0
KARABÜK	67	57	0	10	57	38	66,7	10	17,5	9	15,8
ZONGULDAK	79	78	0	1	78	46	59,0	6	7,7	26	33,3

TABLO B-6: KÖYÜN DİREKT İLİŞKİDE OLDUĞU YERLEŞİM BİRİMİ

	N	1 CEV	2 CEV	3 CEV	BOŞ BELİRSİZ	TOPLAM CEVAP	İL		İLÇE		BUCAK		DİĞER	
							n	%	n	%	n	%	n	%
GENEL TOPLAM	238	69	137	30	2	433	170	39,3	226	52,2	35	8,1	2	0,5
BARTIN	92	24	59	9	0	169	71	42,0	88	52,1	10	5,9	0	0,0
KARABÜK	67	16	49	0	2	114	50	43,9	63	55,3	1	0,9	0	0,0
ZONGULDAK	79	29	29	21	0	150	49	32,7	75	50,0	24	16,0	2	1,3

TABLO B-7 KÖYLERİN İLÇELERE UZAKLIĞI

	N	1-5 KM	6-10 KM	11-15 KM	16-20 KM	21-25 KM	26-30 KM	31-35 KM	36-40 KM	TOPLAM	MEAN	MDN
GENEL TOPLAM	238	46	64	52	53	13	4	5	1	2894	12,1	11,3
BARTIN	92	18	24	18	18	7	4	2	1	1181	12,8	11,6
KARABÜK	67	13	17	14	18	4	0	1	0	806	12	11,7
ZONGULDAK	79	15	23	20	17	2	0	2	0	907	11,4	10,8

TABLO B-8: KÖYLERİN YOLLARI İKLİMDEN ETKİLENİR Mİ

	N	EVET		HAYIR		BOŞ-BELİRSİZ	
		n	%	n	%	n	%
GENEL TOPLAM	238	146	61,3	91	38,2	1	0,4
BARTIN	92	61	66,3	31	33,7	0	0,0
KARABÜK	67	38	56,7	28	41,8	1	1,5
ZONGULDAK	79	47	59,5	32	40,5	0	0,0

TABLO B-9: KÖYLERİN YOLLARI İKLİMDEN ETKİLENİRSE NASIL ETKİLENİR

	N	1 CEV	2 CEV	TOPLAM CEVAP	KARDAN YOL KAPANIR		YAĞMUR YOLU BOZAR		TOPRAK KAYMASI OLUR		DİĞER	
					n	%	n	%	n	%	n	%
GENEL TOPLAM	146	131	15	161	114	70,8	34	21,1	5	3,1	8	5,0
BARTIN	61	52	9	70	51	72,9	14	20,0	4	5,7	1	1,4
KARABÜK	38	33	5	43	33	76,7	6	14,0	1	2,3	3	7,0
ZONGULDAK	47	46	1	48	30	62,5	14	29,2	0	0,0	4	8,3

TABLE B-10: KÖYLERDE İKLİM ŞARTLARI ULAŞIMI ETKİLER Mİ

	N	EVET		HAYIR		BOŞ-BELİRSİZ	
		n	%	n	%	n	%
GENEL TOPLAM	146	129	88,4	15	10,3	2	1,4
BARTIN	61	54	88,5	5	8,2	2	3,3
KARABÜK	38	34	89,5	4	10,5	0	0,0
ZONGULDAK	47	41	87,2	6	12,8	0	0,0

TABLE B-11: KÖYLERİ İLÇELERE BAĞLAYAN YOLLARIN KALİTESİ

	N	1 CEV	2 CEV	BOŞ BELİRSİZ	TOPLAM CEVAP	ASFALT		STABİLİZE		TOPRAK		ŞOSE	
						n	%	n	%	n	%	n	%
GENEL TOPLAM	238	186	51	1	288	160	55,6	125	43,4	2	0,7	1	0,3
BARTIN	92	61	31	0	123	73	59,3	48	39,0	2	1,6	0	0,0
KARABÜK	67	57	9	1	75	28	37,3	47	62,7	0	0,0	0	0,0
ZONGULDAK	79	68	11	0	90	59	65,6	30	33,3	0	0,0	1	1,1

TABLO B-12.KÖYLERDEN İLÇELERE OLAN ULAŞIM VASITALARI

	N	1 CEV	2 CEV	3 CEV	B.B.	TOP. CEV.	ÖZEL OTO		ŞAHISLARA AİT TOPLU TAŞIMA		BELEDİYE OTOBÜSÜ		BİNEK HAYVANI		TRAKTÖR		DİĞER	
							n	%	n	%	n	%	n	%	n	%	n	%
GENEL TOPLAM	238	64	155	14	5	416	181	43,5	210	50,5	2	0,5	11	2,6	4	1,0	8	1,9
BARTIN	92	35	51	3	3	146	54	37,0	80	54,8	2	1,4	2	1,4	1	0,7	7	4,8
KARABÜK	67	11	44	10	2	129	61	47,3	57	44,2	0	0,0	9	7,0	2	1,6	0	0,0
ZONGULDAK	79	18	60	1	0	141	66	46,8	73	51,8	0	0,0	0	0,0	1	0,7	1	0,7

TABLO:B-13 KÖYLERDE YAZIN HANE SAYISI

	N	-50	51-100	101-150	151-200	201-250	251-300	301-350	351-400	401-450	451-500	500+	MDN
GENEL TOPLAM	238	47	89	49	24	8	11	5	0	3	1	1	90,9
BARTIN	92	16	41	17	10	2	3	2	0	1	0	0	87,0
KARABÜK	67	27	24	10	3	2	0	1	0	0	0	0	64,0
ZONGULDAK	79	4	24	22	11	4	8	2	0	2	1	1	126,6

TABLO:B-14 KÖYLERDE YAZ NÜFUSU

	N	-100	101-200	201-300	301-400	401-500	501-600	601-700	701-800	801-900	901-1000	1001+	B.B.	BİLMEZ	MDN
GENEL TOPLAM	238	10	28	36	36	23	27	17	15	10	7	26	1	2	433,1
BARTIN	92	1	9	20	14	10	10	1	4	6	5	10	1	1	407,6
KARABÜK	67	9	18	9	10	5	4	6	4	1	0	1	0	0	272,7
ZONGULDAK	79	0	1	7	12	8	13	10	7	3	2	15	0	1	585,1

TABLO:B-15 KÖYLERDE KİŞİN HANE SAYISI

	N	-50	51-100	101-150	151-200	201-250	251-300	301-350	351-400	401-450	451-500	MDN
GENEL TOPLAM	238	65	83	53	16	5	7	6	0	2	1	83,0
BARTIN	92	23	38	20	5	2	2	2	0	0	0	65,6
KARABÜK	67	35	19	9	2	1	0	1	0	0	0	48,3
ZONGULDAK	79	7	26	24	9	2	5	3	0	2	1	114,0

TABLO: B-16 KÖYLERDE KİŞ NÜFUSU

	N	-100	101-200	201-300	301-400	401-500	501-600	601-700	701-800	801-900	901-1000	1001+	B.B.	BİLMEZ	MDN
GENEL TOPLAM	238	16	40	41	32	25	20	14	11	12	5	19	1	2	364,5
BARTIN	92	3	17	19	13	11	4	2	4	8	3	6	1	1	323,5
KARABÜK	67	13	20	10	8	5	3	3	4	1	0	0	0	0	203,0
ZONGULDAK	79	0	3	12	11	9	13	9	3	3	2	13	0	1	531,2

TABLO B-17: KÖYLERDE YAŞAYANLARIN ORJİNLERİ

	N	1 CEV	2 CEV	4 CEV	BOŞ BELİRSİZ	TOPLAM CEVAP	YERLİ (MANAV)		İLSEL AİDİYET		ABAZA		ÇERKEZ		LAZ		DİĞER	
							n	%	n	%	n	%	n	%	n	%	n	%
GENEL TOPLAM	238	227	3	1	7	237	217	91,6	10	4,2	2	0,8	1	0,4	5	2,1	2	0,8
BARTIN	92	88	0	0	4	88	75	85,2	10	11,4	0	0,0	0	0,0	1	1,1	2	2,3
KARABÜK	67	64	1	0	2	66	65	98,5	0	0,0	0	0,0	0	0,0	1	1,5	0	0,0
ZONGULDAK	79	75	2	1	1	83	77	92,8	0	0,0	2	2,4	1	1,2	3	3,6	0	0,0

TABLO: B-18 KÖYLERDE YAŞAYANLARIN DİN-MEZHEP ÖZELLİKLERİ

	N	1 CEV	2 CEV	BOŞ BELİRSİZ	TOPLAM CEVAP	MÜSLÜMAN-SUNNİ		MÜSLÜMAN-HANEFİ		MÜSLÜMAN - B.B.	
						n	%	n	%	n	%
GENEL TOPLAM	238	226	11	1	248	147	59,3	61	24,6	40	16,1
BARTIN	92	91	1	0	93	61	65,6	6	6,5	26	28,0
KARABÜK	67	66	0	1	66	22	33,3	30	45,5	14	21,2
ZONGULDAK	79	69	10	0	89	64	71,9	25	28,1	0	0,0

TABLO: B-19 KÖYLERDE TÜRKÇEDEN BAŞKA BİR DİL KONUŞULMA DURUMU

	N	EVET		HAYIR		EVETSE			
						LAZCA		ABAZCA	
		n	%	n	%	n	%	n	%
GENEL TOPLAM	238	2	0,8	236	99,2	1	50,0	1	50,0
BARTIN	92	0	0,0	92	100,0	0	0,0	0	0,0
KARABÜK	67	0	0,0	67	100,0	0	0,0	0	0,0
ZONGULDAK	79	2	2,5	77	97,5	1	50,0	1	50,0

TABLO:B-20 KÖYLERDE VAROLAN İMKANLARIN DAĞILIMI

		N	YOL	ELEKTRİK	TELEFON	SU	KANALİZASYON	TOPLU TAŞIMA
GENEL TOPLAM	n	238	236	238	238	194	34	101
	%	100,0	99,2	100,0	100,0	81,5	14,3	42,4
BARTIN	n	92	90	92	92	66	7	37
	%	100,0	97,8	100,0	100,0	71,7	7,6	40,2
KARABÜK	n	67	67	67	67	52	3	38
	%	100,0	100,0	100,0	100,0	77,6	4,5	56,7
ZONGULDAK	n	79	79	79	79	76	24	26
	%	100,0	100,0	100,0	100,0	96,2	30,4	32,9

TABLO: B-21 KÖYLERE ELEKTİRİĞİN İLK GETİRİLDİĞİ YIL

	N	1941-1950	1951-1960	1961-1970	1971-1980	1981-1990	1991-2000	BOŞ BELİRSİZ	HATIR- LAMAZ	MEAN	MDN
GENEL TOPLAM	238	1	1	10	106	114	4	1	1	1979,5	1980,0
BARTIN	92	1	0	2	53	35	1	0	0	1978,4	1978,6
KARABÜK	67	0	0	2	13	49	3	0	0	1982,9	1984,2
ZONGULDAK	79	0	1	6	40	30	0	1	1	1977,8	1978,3

TABLO B-22 KÖYLERDE ELEKTİRİĞİN EVLERDE OLMA DURUMU

	N	VAR		YOK	
		n	%	n	%
GENEL TOPLAM	238	238	100,0	0	0,0
BARTIN	92	92	100,0	0	0,0
KARABÜK	67	67	100,0	0	0,0
ZONGULDAK	79	79	100,0	0	0,0

TABLO B-23 KÖYLERE TELEFONUN İLK GETİRİLDİĞİ YIL

	N	1951-1960	1961-1970	1971-1980	1981-1990	1991-2000	BOŞ BELİRSİZ	HATIR- LAMAZ	MEAN	MDN
GENEL TOPLAM	238	1	1	11	141	81	2	1	1987,7	1987,9
BARTIN	92	1	1	4	55	31	0	0	1987,3	1987,7
KARABÜK	67	0	0	1	41	24	1	0	1988,4	1988,3
ZONGULDAK	79	0	0	6	45	26	1	1	1987,5	1987,7

TABLO B-24 KÖYLERDE TELEFONUN EVLERDE OLMA DURUMU

	N	VAR		YOK	
		n	%	n	%
GENEL TOPLAM	238	238	100,0	0	0,0
BARTIN	92	92	100,0	0	0,0
KARABÜK	67	67	100,0	0	0,0
ZONGULDAK	79	79	100,0	0	0,0

TABLO B-25 KÖYLERE SUYUN İLK GETİRİLDİĞİ YIL

	N	1941-1950	1951-1960	1961-1970	1971-1980	1981-1990	1991-2000	2001+	BOŞ BELİRSİZ	BİLMEZ	HATIR- LAMAZ	MDN
GENEL TOPLAM	194	1	7	6	42	51	69	12	4	1	1	1987,9
BARTIN	66	1	3	3	13	20	22	4	0	0	0	1987,0
KARABÜK	52	0	1	1	20	9	14	6	1	0	0	1984,3
ZONGULDAK	76	0	3	2	9	22	33	2	3	1	1	1990,0

TABLO B-26 KÖYLERDE SUYUN EVLERDE OLMA DURUMU

	N	VAR		YOK		DİĞER	
		n	%	n	%	n	%
GENEL TOPLAM	238	193	81,1	44	18,5	1	0,4
BARTIN	92	65	70,7	26	28,3	1	1,1
KARABÜK	67	52	77,6	15	22,4	0	0,0
ZONGULDAK	79	76	96,2	3	3,8	0	0,0

TABLO B-27 KÖYLERE KANALİZASYONUN İLK GETİRİLDİĞİ YIL

	N	1981-1990	1991-2000	2001+	BİLMEZ	MDN
GENEL TOPLAM	34	2	16	15	1	1999,5
BARTIN	7	0	6	1	0	1996,3
KARABÜK	3	0	1	1	1	2000,5
ZONGULDAK	24	2	9	13	0	2001,2

TABLO B-28 KÖYLERDE KANALİZASYONUN EVLERDE OLMA DURUMU

	N	VAR		YOK	
		n	%	n	%
GENEL TOPLAM	238	34	14,3	204	85,7
BARTIN	92	7	7,6	85	92,4
KARABÜK	67	3	4,5	64	95,5
ZONGULDAK	79	24	30,4	55	69,6

TABLO B-29 KÖYLERE TOPLU TAŞIMA ARAÇLARININ İLK GETİRİLDİĞİ YIL

	N	1941-1950	1951-1960	1961-1970	1971-1980	1981-1990	1991-2000	2001+	BOŞ BELİRSİZ	BİLMEZ	MDN
GENEL TOPLAM	101	1	1	6	25	23	29	4	7	5	1985,5
BARTIN	37	0	0	2	14	8	9	0	3	1	1981,1
KARABÜK	38	0	0	1	5	11	14	2	1	4	1990,0
ZONGULDAK	26	1	1	3	6	4	6	2	3	0	1981,7

TABLE: B-30 KÖYLERE YOLUN İLK GETİRİLDİĞİ YIL

	N	1931-1940	1941-1950	1951-1960	1961-1970	1971-1980	1981-1990	1991-2000	2001+	BOŞ-BELİRSİZ	BİLMEZ	HATIR-LAMAZ	MDN
GENEL TOPLAM	236	1	8	10	68	63	40	37	3	2	2	2	1974,9
BARTIN	90	0	2	3	24	35	13	12	0	0	0	1	1974,9
KARABÜK	67	0	0	1	18	12	22	11	2	0	1	0	1981,4
ZONGULDAK	79	1	6	6	26	16	5	14	1	2	1	1	1969,9

TABLO:C-1 KÖYLERİN ORTAK KAMU MALLARI VAR MI

	N	VAR		YOK	
		n	%	n	%
GENEL TOPLAM	238	238	100,0	0	0,0
BARTIN	92	92	100,0	0	0,0
KARABÜK	67	67	100,0	0	0,0
ZONGULDAK	79	79	100,0	0	0,0

TABLO:C-2 KÖYLERDE OKUL OLMA DURUMU

	N	VAR		YOK	
		n	%	n	%
GENEL TOPLAM	238	189	79,4	49	20,6
BARTIN	92	78	84,8	14	15,2
KARABÜK	67	50	74,6	17	25,4
ZONGULDAK	79	61	77,2	18	22,8

TABLO:C-3 KÖYLERDE OKUL VARSA OKUL TÜRÜNÜN NE OLDUĞU

	N	İLKOKUL		İLKÖĞRETİM		İLK+İLKÖĞRETİM		BOŞ-BELİRSİZ	
		n	%	n	%	n	%	n	%
GENEL TOPLAM	189	122	64,6	57	30,2	6	3,2	4	2,1
BARTIN	78	56	71,8	21	26,9	0	0,0	1	1,3
KARABÜK	50	29	58,0	18	36,0	0	0,0	3	6,0
ZONGULDAK	61	37	60,7	18	29,5	6	9,8	0	0,0

TABLO:C-4 KÖYLERDE İLKÖĞRETİM VARSA İŞLERLİĞİ OLMA DURUMU

	N	AKTİF		AKTİF DEĞİL	
		n	%	n	%
GENEL TOPLAM	63	49	77,8	14	22,2
BARTIN	21	15	71,4	6	28,6
KARABÜK	18	12	66,7	6	33,3
ZONGULDAK	24	22	91,7	2	8,3

TABLO C-5 KÖYLERDE İLKOKUL VARSA İŞLERLİĞİ OLMA DURUMU

	N	AKTİF		AKTİF DEĞİL	
		n	%	n	%
GENEL TOPLAM	128	46	35,9	82	64,1
BARTIN	56	11	19,6	45	80,4
KARABÜK	29	15	51,7	14	48,3
ZONGULDAK	43	20	46,5	23	53,5

TABLO C-6 KÖYLERDE OKUL VARSA İLKOKUL VE İLKÖĞRETİM, OKUL SAYISI

	N	1	2	3	4	5	B.B.	TOP.	MEAN	MDN
GENEL TOPLAM	185	131	40	8	3	1	2	252	1,3	1,2
BARTIN	77	60	12	3	2	0	0	101	1,3	1,1
KARABÜK	47	35	8	3	0	0	1	60	1,2	1,2
ZONGULDAK	61	36	20	2	1	1	1	91	1,4	1,3

TABLO:C-7 KÖYLERDE CAMİ OLMA DURUMU

	N	VAR		YOK		VARSA			
						AKTİF		AKTİF DEĞİL	
		n	%	n	%	n	%	n	%
GENEL TOPLAM	238	221	92,9	17	7,1	221	100,0	0	0,0
BARTIN	92	87	94,6	5	5,4	87	100,0	0	0,0
KARABÜK	67	55	82,1	12	17,9	55	100,0	0	0,0
ZONGULDAK	79	79	100,0	0	0,0	79	100,0	0	0,0

TABLO: C-8 KÖYLERDE MESCİT OLMA DURUMU

	N	VAR		YOK		VARSA			
						AKTİF		AKTİF DEĞİL	
		n	%	n	%	n	%	n	%
GENEL TOPLAM	238	68	28,6	170	71,4	68	100,0	0	0,0
BARTIN	92	26	28,3	66	71,7	26	100,0	0	0,0
KARABÜK	67	25	37,3	42	62,7	25	100,0	0	0,0
ZONGULDAK	79	17	21,5	62	78,5	17	100,0	0	0,0

TABLO:C-9 KÖYLERDE TÜRBE OLMA DURUMU

	N	VAR		YOK		VARSA			
						AKTİF		AKTİF DEĞİL	
		n	%	n	%	n	%	n	%
GENEL TOPLAM	238	53	22,3	185	77,7	53	100,0	0	0,0
BARTIN	92	23	25,0	69	75,0	23	100,0	0	0,0
KARABÜK	67	16	23,9	51	76,1	16	100,0	0	0,0
ZONGULDAK	79	14	17,7	65	82,3	14	100,0	0	0,0

TABLO:C-10 KÖYLERDE MEZARLIK OLMA DURUMU

	N	VAR		YOK		VARSA			
						AKTİF		AKTİF DEĞİL	
		n	%	n	%	n	%	n	%
GENEL TOPLAM	238	232	97,5	6	2,5	232	100,0	0	0,0
BARTIN	92	89	96,7	3	3,3	89	100,0	0	0,0
KARABÜK	67	65	97,0	2	3,0	65	100,0	0	0,0
ZONGULDAK	79	78	98,7	1	1,3	78	100,0	0	0,0

TABLO: C-11 KÖYLERDE FIRIN OLMA DURUMU

	N	VAR		YOK		VARSA			
						AKTİF		AKTİF DEĞİL	
		n	%	n	%	n	%	n	%
GENEL TOPLAM	238	33	13,9	205	86,1	33	100,0	0	0,0
BARTIN	92	1	1,1	91	98,9	1	100,0	0	0,0
KARABÜK	67	8	11,9	59	88,1	8	100,0	0	0,0
ZONGULDAK	78	24	30,4	55	69,6	24	100,0	0	0,0

TABLO:C-12 KÖYLERDE LOJMAN OLMA DURUMU

	N	VAR		YOK		VARSA			
						AKTİF		AKTİF DEĞİL	
		n	%	n	%	n	%	n	%
GENEL TOPLAM	238	153	64,3	85	35,7	145	94,8	8	5,2
BARTIN	92	52	56,5	40	43,5	47	90,4	5	9,6
KARABÜK	67	36	53,7	31	46,3	36	100,0	0	0,0
ZONGULDAK	78	65	82,3	14	17,7	62	95,4	3	4,6

TABLO:C-13 KÖYLERDE SAĞLIK OCAĞI OLMA DURUMU

	N	VAR		YOK		VARSA			
						AKTİF		AKTİF DEĞİL	
		n	%	n	%	n	%	n	%
GENEL TOPLAM	238	28	11,8	210	88,2	14	50,0	14	50,0
BARTIN	92	14	15,2	78	84,8	7	50,0	7	50,0
KARABÜK	67	6	9,0	61	91,0	3	50,0	3	50,0
ZONGULDAK	79	8	10,1	71	89,9	4	50,0	4	50,0

TABLO:C-14 KÖYLERDE SAĞLIK EVİ OLMA DURUMU

	N	VAR		YOK		VARSA			
						AKTİF		AKTİF DEĞİL	
		n	%	n	%	n	%	n	%
GENEL TOPLAM	238	11	4,6	227	95,4	10	90,9	1	9,1
BARTIN	92	5	5,4	87	94,6	4	80,0	1	20,0
KARABÜK	67	1	1,5	66	98,5	1	100,0	0	0,0
ZONGULDAK	79	5	6,3	74	93,7	5	100,0	0	0,0

TABLO: C-15 KÖYLERDE KÖY ODASI OLMA DURUMU

	N	VAR		YOK		VARSA			
						AKTİF		AKTİF DEĞİL	
		n	%	n	%	n	%	n	%
GENEL TOPLAM	238	92	38,7	146	61,3	90	97,8	2	2,2
BARTIN	92	25	27,2	67	72,8	23	92,0	2	8,0
KARABÜK	67	31	46,3	36	53,7	31	100,0	0	0,0
ZONGULDAK	79	36	45,6	43	54,4	36	100,0	0	0,0

TABLO: C-16 KÖYLERDE KÖY KONAĞI OLMA DURUMU

	N	VAR		YOK		VARSA			
						AKTİF		AKTİF DEĞİL	
		n	%	n	%	n	%	n	%
GENEL TOPLAM	238	54	22,7	184	77,3	53	98,1	1	1,9
BARTIN	92	26	28,3	66	71,7	26	100,0	0	0,0
KARABÜK	67	10	14,9	57	85,1	10	100,0	0	0,0
ZONGULDAK	79	18	22,8	61	77,2	17	94,4	1	5,6

TABLO: C-17 KÖYLERDE ÇEŞME OLMA DURUMU

	N	VAR		YOK		VARSA			
						AKTİF		AKTİF DEĞİL	
		n	%	n	%	n	%	n	%
GENEL TOPLAM	238	195	81,9	43	18,1	194	99,5	1	0,5
BARTIN	92	70	76,1	22	23,9	70	100,0	0	0,0
KARABÜK	67	60	89,6	7	10,4	60	100,0	0	0,0
ZONGULDAK	79	65	82,3	14	17,7	64	98,5	1	1,5

TABLO: C-18 KÖYLERDE MERA-OTLAK OLMA DURUMU

	N	VAR		YOK		VARSA			
						AKTİF		AKTİF DEĞİL	
		n	%	n	%	n	%	n	%
GENEL TOPLAM	238	130	54,6	108	45,4	129	99,2	1	0,8
BARTIN	92	43	46,7	49	53,3	42	97,7	1	2,3
KARABÜK	67	49	73,1	18	26,9	49	100,0	0	0,0
ZONGULDAK	79	38	48,1	41	51,9	38	100,0	0	0,0

TABLO: C-19 KÖYLERDE FUTBOL SAHASI OLMA DURUMU

	N	VAR		YOK		VARSA			
						AKTİF		AKTİF DEĞİL	
		n	%	n	%	n	%	n	%
GENEL TOPLAM	238	37	15,5	201	84,5	37	100,0	0	0,0
BARTIN	92	9	9,8	83	90,2	9	100,0	0	0,0
KARABÜK	67	5	7,5	62	92,5	5	100,0	0	0,0
ZONGULDAK	79	23	29,1	56	70,9	23	100,0	0	0,0

TABLO: C-20 KÖYLERDE ÇAMAŞIRLIK OLMA DURUMU

	N	VAR		YOK		VARSA			
						AKTİF		AKTİF DEĞİL	
		n	%	n	%	n	%	n	%
GENEL TOPLAM	238	6	2,5	232	97,5	6	100,0	0	0,0
BARTIN	92	1	1,1	91	98,9	1	100,0	0	0,0
KARABÜK	67	4	6,0	63	94,0	4	100,0	0	0,0
ZONGULDAK	79	1	1,3	78	98,7	1	100,0	0	0,0

TABLO:C-21 KÖYLERDE TUVALET OLMA DURUMU

	N	VAR		YOK		VARSA			
						AKTİF		AKTİF DEĞİL	
		n	%	n	%	n	%	n	%
GENEL TOPLAM	238	53	22,3	185	77,7	53	100,0	0	0,0
BARTIN	92	15	16,3	77	83,7	15	100,0	0	0,0
KARABÜK	67	13	19,4	54	80,6	13	100,0	0	0,0
ZONGULDAK	79	25	31,6	54	68,4	25	100,0	0	0,0

TABLO:C-22 KÖYLERDE TELEFON KULÜBESİ OLMA DURUMU

	N	VAR		YOK		VARSA			
						AKTİF		AKTİF DEĞİL	
		n	%	n	%	n	%	n	%
GENEL TOPLAM	238	18	7,6	220	92,4	18	100,0	0	0,0
BARTIN	92	15	16,3	77	83,7	15	100,0	0	0,0
KARABÜK	67	0	0,0	67	100,0	0	0,0	0	0,0
ZONGULDAK	79	3	3,8	76	96,2	3	100,0	0	0,0

TABLO:C-23 KÖYLERDE KURAN KURSU OLMA DURUMU

	N	VAR		YOK		VARSA			
						AKTİF		AKTİF DEĞİL	
		n	%	n	%	n	%	n	%
GENEL TOPLAM	238	34	14,3	204	85,7	26	76,5	8	23,5
BARTIN	92	15	16,3	77	83,7	10	66,7	5	33,3
KARABÜK	67	4	6,0	63	94,0	2	50,0	2	50,0
ZONGULDAK	79	15	19,0	64	81,0	14	93,3	1	6,7

TABLO:C-24 KÖYLERDE PTT OLMA DURUMU

	N	VAR		YOK		VARSA			
						AKTİF		AKTİF DEĞİL	
		n	%	n	%	n	%	n	%
GENEL TOPLAM	238	11	4,6	227	95,4	11	100,0	0	0,0
BARTIN	92	3	3,3	89	96,7	3	100,0	0	0,0
KARABÜK	67	1	1,5	66	98,5	1	100,0	0	0,0
ZONGULDAK	79	7	8,9	72	91,1	7	100,0	0	0,0

TABLO: C-25 KÖYLERDE DİĞER (ORTAK KAMU MALLARI) OLMA DURUMU

	N	VAR		YOK		VARSA			
						AKTİF		AKTİF DEĞİL	
		n	%	n	%	n	%	n	%
GENEL TOPLAM	238	9	3,8	229	96,2	9	100,0	0	0,0
BARTIN	92	5	5,4	87	94,6	5	100,0	0	0,0
KARABÜK	67	1	1,5	66	98,5	1	100,0	0	0,0
ZONGULDAK	79	3	3,8	76	96,2	3	100,0	0	0,0

TABLO:D-1 KÖYLERDE TİCARİ ÜNİTE OLMA DURUMU

	N	VAR		YOK	
		n	%	n	%
GENEL TOPLAM	238	177	74,4	61	25,6
BARTIN	92	77	83,7	15	16,3
KARABÜK	67	31	46,3	36	53,7
ZONGULDAK	79	69	87,3	10	12,7

TABLO D-2 KÖYLERDE TİCARİ ÜNİTE TÜR SAYISI DAĞILIMI

	N	1	2	3	4	5	6	7	8	9	10	11	12	14	TOP.	MEAN	MDN
GENEL TOPLAM	177	36	53	32	18	12	10	5	4	1	3	1	1	1	573	3,2	2,4
BARTIN	77	13	29	15	7	2	4	2	3	0	1	0	0	1	240	3,1	2,3
KARABÜK	31	11	12	4	1	2	1	0	0	0	0	0	0	0	67	2,1	1,6
ZONGULDAK	69	12	12	13	10	8	5	3	1	1	2	1	1	0	266	3,8	3,3

TABLO:D-3 KÖYLERDE BAKKAL OLMA DURUMU

	N	VAR		YOK		VARSA SAYISI										BOŞ-BELİRSİZ	TOPLAM CEVAP	MEAN	MDN
		n	%	n	%	1	2	3	4	5	6	7	8	10					
		GENEL TOPLAM	177	140	79,1	37	20,9	59	36	22	11	5	2	1	1				
BARTIN	77	58	75,3	19	24,7	28	15	4	6	2	1	0	1	1	0	128	2,2	1,5	
KARABÜK	31	26	83,9	5	16,1	18	5	2	1	0	0	0	0	0	0	38	1,4	1,2	
ZONGULDAK	69	56	81,2	13	18,8	13	16	16	4	3	1	1	0	1	1	147	2,6	2,4	

TABLO:D-4 KÖYLERDE KAHVEHANE OLMA DURUMU

	N	VAR		YOK		VARSA SAYISI										BOŞ-BELİRSİZ	TOPLAM CEVAP	MEAN	MDN	
		n	%	n	%	1	2	3	4	5	6	7	10	11	12					16
		GENEL TOPLAM	177	139	78,5	38	21,5	52	35	20	10	10	3	2	1					1
BARTIN	77	67	87,0	10	13,0	29	15	9	6	5	1	0	0	0	0	0	2	141	2,1	1,7
KARABÜK	31	17	54,8	14	45,2	10	2	2	1	1	0	0	0	0	0	0	1	29	1,8	1,3
ZONGULDAK	69	55	79,7	14	20,3	13	18	9	3	4	2	2	1	1	1	1	0	183	3,3	2,3

TABLO:D-5 KÖYLERDE KASAP OLMA DURUMU

	N	VAR		YOK		VARSA SAYISI					
		n	%	n	%	1	2	BOŞ- BELİRSİZ	TOPLAM CEVAP	MEAN	MDN
GENEL TOPLAM	177	26	14,7	151	85,3	16	10	0	36	1,3	1,3
BARTIN	77	11	14,3	66	85,7	9	2	0	13	1,1	1,1
KARABÜK	31	1	3,2	30	96,8	1	0	0	1	1,0	1,0
ZONGULDAK	69	14	20,3	55	79,7	6	8	0	22	1,5	1,6

TABLO:D-6 KÖYLERDE MANAV OLMA DURUMU

	N	VAR		YOK		VARSA SAYISI					
		n	%	n	%	1	2	3	TOPLAM CEVAP	MEAN	MDN
GENEL TOPLAM	177	9	5,1	168	94,9	5	3	1	14	1,5	1,4
BARTIN	77	4	5,2	73	94,8	3	1	0	5	1,2	1,1
KARABÜK	31	2	6,5	29	93,5	1	0	1	4	2,0	1,5
ZONGULDAK	69	3	4,3	66	95,7	1	2	0	5	1,6	1,7

TABLO:D-7 KÖYLERDE FIRIN OLMA DURUMU

	N	VAR		YOK		VARSA SAYISI				
		n	%	n	%	1	2	TOPLAM CEVAP	MEAN	MDN
GENEL TOPLAM	177	17	9,6	160	90,4	15	2	19	1,1	1,0
BARTIN	77	6	7,8	71	92,2	6	0	6	1,0	1,0
KARABÜK	31	2	6,5	29	93,5	2	0	2	1,0	1,0
ZONGULDAK	69	9	13,0	60	87,0	7	2	11	1,2	1,1

TABLO:D-8 KÖYLERDE BERBER OLMA DURUMU

	N	VAR		YOK		VARSA SAYISI					
		n	%	n	%	1	2	3	TOPLAM CEVAP	MEAN	MDN
GENEL TOPLAM	177	20	11,3	157	88,7	13	5	2	29	1,4	1,2
BARTIN	77	8	10,4	69	89,6	4	3	1	13	1,6	1,5
KARABÜK	31	0	0,0	31	100,0	0	0	0	0	0,0	0,0
ZONGULDAK	69	12	17,4	57	82,6	9	2	1	16	1,3	1,1

TABLO:D-9 KÖYLERDE MARANGOZ OLMA DURUMU

	N	VAR		YOK		VARSA SAYISI									
		n	%	n	%	1	2	3	4	5	9	BOŞ- BELİRSİZ	TOPLAM CEVAP	MEAN	MDN
GENEL TOPLAM	177	93	52,5	84	47,5	54	19	7	5	2	1	5	152	1,7	1,3
BARTIN	77	37	48,1	40	51,9	22	4	2	4	2	1	2	71	2,0	1,2
KARABÜK	31	9	29,0	22	71,0	6	2	1	0	0	0	0	13	1,4	1,2
ZONGULDAK	69	47	68,1	22	31,9	26	13	4	1	0	0	3	68	1,5	1,3

TABLO:D-10 KÖYLERDE DEMİRCİ OLMA DURUMU

	N	VAR		YOK		VARSA SAYISI							
		n	%	n	%	1	2	3	4	BOŞ- BELİRSİZ	TOPLAM CEVAP	MEAN	MDN
GENEL TOPLAM	177	43	24,3	134	75,7	27	9	3	2	2	62	1,5	1,2
BARTIN	77	16	20,8	61	79,2	10	4	2	0	0	24	1,5	1,3
KARABÜK	31	3	9,7	28	90,3	2	1	0	0	0	4	1,3	1,2
ZONGULDAK	69	24	34,8	45	65,2	15	4	1	2	2	34	1,5	1,2

TABLO:D-11 KÖYLERDE LOKANTA OLMA DURUMU

	N	VAR		YOK		VARSA SAYISI					TOPLAM CEVAP	MEAN	MDN
		n	%	n	%	1	2	3	4	12			
GENEL TOPLAM	177	19	10,7	158	89,3	8	8	1	1	1	43	2,6	1,7
BARTIN	77	12	15,6	65	84,4	5	5	0	1	1	31	2,5	1,8
KARABÜK	31	1	3,2	30	96,8	1	0	0	0	0	1	1,0	1,0
ZONGULDAK	69	6	8,7	63	91,3	2	3	1	0	0	11	1,8	1,8

TABLO:D-12 KÖYLERDE CAFE OLMA DURUMU

	N	VAR		YOK		VARSA SAYISI			TOPLAM CEVAP	MEAN	MDN
		n	%	n	%	1	2	5			
GENEL TOPLAM	177	6	3,4	171	96,6	3	2	1	12	2,0	1,5
BARTIN	77	3	3,9	74	96,1	1	1	1	8	2,6	2,0
KARABÜK	31	0	0,0	31	100,0	0	0	0	0	0,0	0,0
ZONGULDAK	69	3	4,3	66	95,7	2	1	0	4	1,3	1,2

TABLO:D-13 KÖYLERDE BİRAHANE OLMA DURUMU

	N	VAR		YOK		VARSA SAYISI					
		n	%	n	%	1	2	3	TOPLAM CEVAP	MEAN	MDN
GENEL TOPLAM	177	5	2,8	172	97,2	3	1	1	8	1,6	1,3
BARTIN	77	4	5,2	73	94,8	2	1	1	7	1,7	1,5
KARABÜK	31	0	0,0	31	100,0	0	0	0	0	0,0	0,0
ZONGULDAK	69	1	1,4	68	98,6	1	0	0	1	1,0	1,0

TABLO:D-14 KÖYLERDE MANDIRA OLMA DURUMU

	N	VAR		YOK		VARSA SAYISI									
		n	%	n	%	1	2	3	4	5	6	8	TOPLAM CEVAP	MEAN	MDN
GENEL TOPLAM	177	25	14,1	152	85,9	9	9	1	2	2	1	1	62	2,4	1,8
BARTIN	77	5	6,5	72	93,5	2	2	0	1	0	0	0	10	2,0	1,7
KARABÜK	31	2	6,5	29	93,5	0	1	0	0	1	0	0	7	3,5	2,5
ZONGULDAK	69	18	26,1	51	73,9	7	6	1	1	1	1	1	45	2,5	1,8

TABLO:D-15 KÖYLERDE DÜĞÜN SALONU OLMA DURUMU

	N	VAR		YOK		VARSA SAYISI			
		n	%	n	%	1	TOPLAM CEVAP	MEAN	MDN
GENEL TOPLAM	177	7	4,0	170	96,0	7	7	1	1
BARTIN	77	3	3,9	74	96,1	3	3	1	1
KARABÜK	31	1	3,2	30	96,8	1	1	1	1
ZONGULDAK	69	3	4,3	66	95,7	3	3	1	1

TABLO:D-16 KÖYLERDE TAKSİ DURAĞI OLMA DURUMU

	N	VAR		YOK		VARSA SAYISI				
		n	%	n	%	1	BOŞ- BELİRSİZ	TOPLAM CEVAP	MEAN	MDN
GENEL TOPLAM	177	3	1,7	174	98,3	2	1	2	1	1
BARTIN	77	1	1,3	76	98,7	1	0	1	1	1
KARABÜK	31	0	0,0	31	100,0	0	0	0	0	0
ZONGULDAK	69	2	2,9	67	97,1	1	1	1	1	1

TABLO:D-17 KÖYLERDE TAVUK ÇİFTLİĞİ OLMA DURUMU

	N	VAR		YOK		VARSA SAYISI					
						1	2	3	TOPLAM CEVAP	MEAN	MDN
		n	%	n	%						
GENEL TOPLAM	177	8	4,5	169	95,5	4	1	3	15	1,8	1,5
BARTIN	77	0	0,0	77	100,0	0	0	0	0	0,0	0,0
KARABÜK	31	1	3,2	30	96,8	1	0	0	1	1,0	1,0
ZONGULDAK	69	7	10,1	62	89,9	3	1	3	14	2,0	2,0

TABLO:D-18 KÖYLERDE DİĞER (TİCARİ ÜNİTE) OLMA DURUMU

	N	VAR		YOK		VARSA SAYISI						
						1	2	3	4	TOPLAM CEVAP	MEAN	MDN
		n	%	n	%							
GENEL TOPLAM	177	14	7,9	163	92,1	7	1	2	4	31	2,2	2,5
BARTIN	77	6	7,8	71	92,2	3	0	0	3	15	2,5	2,0
KARABÜK	31	2	6,5	29	93,5	2	0	0	0	2	1,0	1,0
ZONGULDAK	69	6	8,7	63	91,3	2	1	2	1	14	2,3	2,5

TABLO:E-1 KÖYLERDE KOOPERATİF OLMA DURUMU

	N	VAR		YOK	
		n	%	n	%
GENEL TOPLAM	238	67	28,2	171	71,8
BARTIN	92	13	14,1	79	85,9
KARABÜK	67	33	49,3	34	50,7
ZONGULDAK	79	21	26,6	58	73,4

TABLO:E-2 KÖYLERDE KOOPERATİFLER VARSA HANGİLERİ OLDUĞU

	N	1 CEV	2 CEV	TOPLAM CEVAP	TARIMSAL KALK. KOOP.		SÜT KOOP.		TARIM KREDİ KOOP.		ORMAN KOOP.		ÇEVRE KALKINMA KOOP.		DİĞER	
					n	%	n	%	n	%	n	%	n	%	n	%
GENEL TOPLAM	67	64	3	70	48	68,6	1	1,4	2	2,9	10	14,3	2	2,9	7	10,0
BARTIN	13	13	0	13	7	53,8	0	0,0	1	7,7	3	23,1	2	15,4	0	0,0
KARABÜK	33	32	1	34	27	79,4	0	0,0	0	0,0	5	14,7	0	0,0	2	5,9
ZONGULDAK	21	19	2	23	14	60,9	1	4,3	1	4,3	2	8,7	0	0,0	5	21,7

TABLO: E-3 KÖYLERDE AÇILAN SÜRELİ KURSLAR OLMA DURUMU

	N	VAR		YOK	
		n	%	n	%
GENEL TOPLAM	238	123	51,7	115	48,3
BARTIN	92	49	53,3	43	46,7
KARABÜK	67	28	41,8	39	58,2
ZONGULDAK	79	46	58,2	33	41,8

TABLO: E-4 KÖYLERDE AÇILAN SÜRELİ KURSLAR VARSAM HANGİLERİ

	N	1 CEV	2 CEV	3 CEV	TOP. CEV.	BIÇKI DİKİŞ NAKIŞ KURSU		ARICILIK KURSU		TRAKTÖR BAKIMI VE KUL. KURSU		KONSERVE YAPIM KURSU		TRİKOTAJ KURSU		EV EKONOMİSİ KURSU		HALICILIK KURSU		OKUMA YAZMA KURSU		DİĞER	
						n	%	n	%	n	%	n	%	n	%	n	%	n	%	n	%	n	%
GENEL TOPLAM	123	83	33	7	170	111	65,3	20	11,8	2	1,2	1	0,6	2	1,2	1	0,6	18	10,6	5	2,9	10	5,9
BARTIN	49	32	14	3	69	44	63,8	8	11,6	0	0,0	0	0,0	1	1,4	0	0,0	10	14,5	0	0,0	6	8,7
KARABÜK	28	20	7	1	37	24	64,9	2	5,4	0	0,0	0	0,0	1	2,7	0	0,0	5	13,5	5	13,5	0	0,0
ZONGULDAK	48	31	12	3	64	43	67,2	10	15,6	2	3,1	1	1,6	0	0,0	1	1,6	3	4,7	0	0,0	4	6,3

TABLO: F-1 KÖYLERDE EL MAHARETLERİ VAR MI

	N	VAR		YOK	
		n	%	n	%
GENEL TOPLAM	238	191	80,3	47	19,7
BARTIN	92	78	84,8	14	15,2
KARABÜK	67	65	97,0	2	3,0
ZONGULDAK	79	48	60,8	31	39,2

TABLO: F-2 KÖYDE EL MAHARETLERİ VARSA NELER OLDUĞU

	N	1 CEV	2 CEV	3 CEV	4 CEV	TOPLAM CEVAP	DANTEL İŞLEME		OYA		DOKUMA		HALICILIK		DİĞER	
							n	%	n	%	n	%	n	%	n	%
GENEL TOPLAM	191	11	156	21	3	398	187	47,0	178	44,7	21	5,3	5	1,3	7	1,8
BARTIN	78	9	54	12	3	165	75	45,5	67	40,6	13	7,9	4	2,4	6	3,6
KARABÜK	65	0	57	8	0	138	65	47,1	65	47,1	7	5,1	0	0,0	1	0,7
ZONGULDAK	48	2	45	1	0	95	47	49,5	48	48,4	1	1,1	1	1,1	0	0,0

TABLO: F-3 DANTEL İŞLEME VARSA KİMLER YAPAR

	N	KADIN		ERKEK	
		n	%	n	%
GENEL TOPLAM	187	187	100,0	0	0,0
BARTIN	75	75	100,0	0	0,0
KARABÜK	65	65	100,0	0	0,0
ZONGULDAK	47	47	100,0	0	0,0

TABLO: F-4 DANTEL İŞLEME TİCARİ OLUP OLMADIĞI

	N	TİCARİ		TİCARİ DEĞİL		TİCARİ+TİCARİ DEĞİL	
		n	%	n	%	n	%
GENEL TOPLAM	187	4	2,1	179	95,7	4	2,1
BARTIN	75	2	2,7	73	97,3	0	0,0
KARABÜK	65	0	0,0	65	100,0	0	0,0
ZONGULDAK	47	2	4,3	41	87,2	4	8,5

TABLO:F-5 OYA VARSA KİMLER YAPAR

	N	KADIN		ERKEK	
		n	%	n	%
GENEL TOPLAM	178	178	100,0	0	0,0
BARTIN	67	67	100,0	0	0,0
KARABÜK	65	65	100,0	0	0,0
ZONGULDAK	46	46	100,0	0	0,0

TABLO:F-6 OYA VARSA TİCARİ OLUP OLMADIĞI

	N	TİCARİ		TİCARİ DEĞİL		TİCARİ+TİCARİ DEĞİL		BOŞ-BELİRSİZ	
		n	%	n	%	n	%	n	%
GENEL TOPLAM	178	4	2,2	168	94,4	5	2,8	1	0,6
BARTIN	67	2	3,0	65	97,0	0	0,0	0	0,0
KARABÜK	65	0	0,0	65	100,0	0	0,0	0	0,0
ZONGULDAK	46	2	4,3	38	82,6	5	10,9	1	2,2

TABLO:F-7 DOKUMA VARSA KİMLER YAPAR

	N	KADIN		ERKEK	
		n	%	n	%
GENEL TOPLAM	21	21	100,0	0	0,0
BARTIN	13	13	100,0	0	0,0
KARABÜK	7	7	100,0	0	0,0
ZONGULDAK	1	1	100,0	0	0,0

TABLO:F-8 DOKUMA VARSA TİCARİ OLUP OLMADIĞI

	N	TİCARİ		TİCARİ DEĞİL	
		n	%	n	%
GENEL TOPLAM	21	0	0,0	21	100,0
BARTIN	13	0	0,0	13	100,0
KARABÜK	7	0	0,0	7	100,0
ZONGULDAK	1	0	0,0	1	100,0

TABLO:F-9 KÖYLERDE HALICILIK VARSA KİMLER YAPAR

	N	KADIN		ERKEK	
		n	%	n	%
GENEL TOPLAM	5	5	100,0	0	0,0
BARTIN	4	4	100,0	0	0,0
KARABÜK	0	0	0,0	0	0,0
ZONGULDAK	1	1	100,0	0	0,0

TABLO:F-10 HALICILIK VARSA TİCARİ OLUP OLMADIĞI

	N	TİCARİ		TİCARİ DEĞİL	
		n	%	n	%
GENEL TOPLAM	5	1	20,0	4	80,0
BARTIN	4	0	0,0	4	100,0
KARABÜK	0	0	0,0	0	0,0
ZONGULDAK	1	1	100,0	0	0,0

TABLO:F-11 DİĞER VARSA KİMLER YAPAR

	N	KADIN		ERKEK	
		n	%	n	%
GENEL TOPLAM	7	5	71,4	2	28,6
BARTIN	6	5	83,3	1	16,7
KARABÜK	1	0	0,0	1	100,0
ZONGULDAK	0	0	0,0	0	0,0

TABLO:F-12 DİĞER (EL MAHARETİ) VARSA TİCARİ OLUP OLMADIĞI

	N	TİCARİ		TİCARİ DEĞİL	
		n	%	n	%
GENEL TOPLAM	7	2	28,6	5	71,4
BARTIN	6	2	33,3	4	66,7
KARABÜK	1	0	0,0	1	100,0
ZONGULDAK	0	0	0,0	0	0,0

TABLO:G-1 KÖYE -DÜZENLİ- GÜNLÜK GAZETE GELİR Mİ

	N	EVET		HAYIR		DİĞER		BOŞ-BELİRSİZ	
		n	%	n	%	n	%	n	%
GENEL TOPLAM	238	61	25,6	172	72,3	2	0,8	3	1,3
BARTIN	92	21	22,8	67	72,8	2	2,2	2	2,2
KARABÜK	67	10	14,9	56	83,6	0	0,0	1	1,5
ZONGULDAK	79	30	38,0	49	62,0	0	0,0	0	0,0

TABLO:G-2 POSTA KÖYE NASIL ULAŞIR

	N	1 CEV	2 CEV	BOŞ BELİRSİZ	TOPLAM CEVAP	MUHTAR İLÇEDEN GETİRİR		POSTACI GETİRİR		İLÇEDEN HERKES KENDİSİ ALIR		DİĞER	
						n	%	n	%	n	%	n	%
GENEL TOPLAM	238	219	6	13	231	86	37,2	108	46,8	20	8,7	17	7,4
BARTIN	92	78	5	9	88	31	35,2	52	59,1	2	2,3	3	3,4
KARABÜK	67	63	0	4	63	17	27,0	19	30,2	17	27,0	10	15,9
ZONGULDAK	79	78	1	0	80	38	47,5	37	46,3	1	1,3	4	5,0

TABLO:H-1 KÖYDE YER ALTI ZENGİNLİKLERİ VAR MI

	N	VAR		YOK	
		n	%	n	%
GENEL TOPLAM	238	73	30,7	165	69,3
BARTIN	92	27	29,3	65	70,7
KARABÜK	67	28	41,8	39	58,2
ZONGULDAK	79	18	22,8	61	77,2

TABLO:H-2 KÖYDE YER ALTI ZENGİNLİKLERİ VARSA NELER OLDUĞU

	N	MADENLER		SU KAYNAKLARI		MADENLER+SU KAYNAKLARI	
		n	%	n	%	n	%
GENEL TOPLAM	73	6	8,2	63	86,3	4	5,5
BARTIN	27	3	11,1	22	81,5	2	7,4
KARABÜK	28	1	3,6	25	89,3	2	7,1
ZONGULDAK	18	2	11,1	16	88,9	0	0,0

TABLO:H-3 KÖYLERDE MADEN VARSA NE OLDUĞU

	N	KÖMÜR		MANGANEZ		DİĞER	
		n	%	n	%	n	%
GENEL TOPLAM	10	7	70,0	1	10,0	2	20,0
BARTIN	5	5	100,0	0	0,0	0	0,0
KARABÜK	3	1	33,3	0	0,0	2	66,7
ZONGULDAK	2	1	50,0	1	50,0	0	0,0

TABLO:H-4 KÖYLERDE SU KAYNAKLARI VARSA NELER OLDUĞU

	N	1 CEV	2 CEV	BOŞ BELİRSİZ	TOPLAM CEVAP	KAYNAK SUYU		YER ALTI SUYU		IÇME SUYU		DİĞER	
						n	%	n	%	n	%	n	%
GENEL TOPLAM	87	62	1	4	64	43	67,2	11	17,2	8	12,5	2	3,1
BARTIN	24	23	1	0	25	9	36,0	7	28,0	7	28,0	2	8,0
KARABÜK	27	27	0	0	27	26	96,3	1	3,7	0	0,0	0	0,0
ZONGULDAK	18	12	0	4	12	8	66,7	3	25,0	1	8,3	0	0,0

TABLO:H-5 KÖYLERDE TOPRAK ÜSTÜ ZENGİNLİKLERİ VAR MI

	N	VAR		YOK	
		n	%	n	%
GENEL TOPLAM	238	190	79,8	48	20,2
BARTIN	92	70	76,1	22	23,9
KARABÜK	67	61	91,0	6	9,0
ZONGULDAK	79	59	74,7	20	25,3

TABLO:H-6 TOPRAK ÜSTÜ ZENGİNLİKLERİ VARSA NELER OLDUĞU

	N	1 CEV	2 CEV	3 CEV	4 CEV	TOP. CEV.	DERE		KUYU		AKARSU		DENİZ		KANAL		GÖL		HAVUZ		BENT		GÖLET	
							n	%	n	%	n	%	n	%	n	%	n	%	n	%	n	%	n	%
GENEL TOPLAM	190	105	70	11	4	294	137	46,6	90	30,6	30	10,2	15	5,1	11	3,7	3	1,0	2	0,7	1	0,3	5	1,7
BARTIN	70	33	31	3	3	116	44	37,9	35	30,2	14	12,1	15	12,9	4	3,4	2	1,7	2	1,7	0	0,0	0	0,0
KARABÜK	61	38	20	3	0	87	51	58,6	24	27,6	6	6,9	0	0,0	3	3,4	0	0,0	0	0,0	0	0,0	3	3,4
ZONGULDAK	59	34	19	5	1	91	42	46,2	31	34,1	10	11,0	0	0,0	4	4,4	1	1,1	0	0,0	1	1,1	2	2,2

TABLO:H-7 KÖYLERDE BİTKİ ÖRTÜSÜ VAR MI

	N	VAR		YOK		BOŞ-BELİRSİZ	
		n	%	n	%	n	%
GENEL TOPLAM	238	140	58,8	0	0,0	98	41,2
BARTIN	92	40	43,5	0	0,0	52	56,5
KARABÜK	67	35	52,2	0	0,0	32	47,8
ZONGULDAK	79	65	82,3	0	0,0	14	17,7

TABLO:H-8 KÖYLERDE BİTKİ ÖRTÜSÜ VARSA HANGİ SINIFA GİRDİĞİ

	N	1 CEV	2 CEV	3 CEV	TOPLAM CEVAP	YAYVAN YAPRAKLI		İĞNE YAPRAKLI		MAKİ BENZERİ	
						n	%	n	%	n	%
GENEL TOPLAM	140	45	88	7	242	128	52,9	91	37,6	23	9,5
BARTIN	40	13	25	2	69	36	52,2	27	39,1	6	8,7
KARABÜK	35	3	32	0	67	32	47,8	35	52,2	0	0,0
ZONGULDAK	65	29	31	5	106	60	56,6	29	27,4	17	16,0

TABLO: H-9 YAYVAN YAPRAKLI İSE HANGİ AĞAÇLAR OLDUĞU

	N	1	2	3	4	5	6	TOP.	MEŞE		GÜRGEN		PALAMUT		KAYIN		KESTANE		SÖĞÜT		ÇINAR		DİĞER	
		CEV	CEV	CEV	CEV	CEV	CEV	CEV.	n	%	n	%	n	%	n	%	n	%	n	%	n	%	n	%
		GENEL TOPLAM	128	54	35	29	5	4	1	257	109	42,4	44	17,1	3	1,2	52	20,2	8	3,1	10	3,9	9	3,5
BARTIN	36	9	9	12	2	3	1	92	30	32,6	18	19,6	0	0,0	22	23,9	1	1,1	8	8,7	6	6,5	7	7,6
KARABÜK	32	24	8	0	0	0	0	40	32	80,0	1	2,5	0	0,0	6	15,0	0	0,0	0	0,0	0	0,0	1	2,5
ZONGULDAK	60	21	18	17	3	1	0	125	47	37,6	25	20,0	3	2,4	24	19,2	7	5,6	2	1,6	3	2,4	14	11,2

TABLO:H-10 İĞNE YAPRAKLILAR İSE HANGİLERİ OLDUĞU

	N	1	2	TOPLAM	ÇAM		GÖKNAR	
		CEV	CEV	CEVAP	n	%	n	%
		GENEL TOPLAM	81	77	14	105	90	85,7
BARTIN	27	19	8	35	27	77,1	8	22,9
KARABÜK	35	32	3	38	35	92,1	3	7,9
ZONGULDAK	29	26	3	32	28	87,5	4	12,5

TABLO: H-9 YAYVAN YAPRAKLI İSE HANGİ AĞAÇLAR OLDUĞU

	N	1	2	3	4	5	6	TOP.	MEŞE		GÜRGEN		PALAMUT		KAYIN		KESTANE		SÖĞÜT		ÇINAR		DİĞER	
		CEV	CEV	CEV	CEV	CEV	CEV	CEV.	n	%	n	%	n	%	n	%	n	%	n	%	n	%	n	%
GENEL TOPLAM	128	54	35	29	5	4	1	257	109	42,4	44	17,1	3	1,2	52	20,2	8	3,1	10	3,9	9	3,5	22	8,6
BARTIN	36	9	9	12	2	3	1	92	30	32,6	18	19,6	0	0,0	22	23,9	1	1,1	8	8,7	6	6,5	7	7,6
KARABÜK	32	24	8	0	0	0	0	40	32	80,0	1	2,5	0	0,0	6	15,0	0	0,0	0	0,0	0	0,0	1	2,5
ZONGULDAK	60	21	18	17	3	1	0	125	47	37,6	25	20,0	3	2,4	24	19,2	7	5,6	2	1,6	3	2,4	14	11,2

TABLO:H-10 İĞNE YAPRAKLILAR İSE HANGİLERİ OLDUĞU

	N	1	2	TOPLAM	ÇAM		GÖKNAR	
		CEV	CEV	CEVAP	n	%	n	%
GENEL TOPLAM	91	77	14	105	90	85,7	15	14,3
BARTIN	27	19	8	35	27	77,1	8	22,9
KARABÜK	35	32	3	38	35	92,1	3	7,9
ZONGULDAK	29	26	3	32	28	87,5	4	12,5

TABLO:H-11 MAKİ NENZERİ İSE HANGİ AĞAÇLAR

	N	1 CEV	2 CEV	TOPLAM CEVAP	FINDIK		YABANI ELMA		ÇALILLIK		FUNDALIK	
					n	%	n	%	n	%	n	%
GENEL TOPLAM	23	17	6	29	13	44,8	5	17,2	8	27,6	3	10,3
BARTIN	6	6	0	6	0	0,0	0	0,0	4	66,7	2	33,3
KARABÜK	0	0	0	0	0	0,0	0	0,0	0	0,0	0	0,0
ZONGULDAK	17	11	6	23	13	56,5	5	21,7	4	17,4	1	4,3

TABLO:H-12 KÖYLERDE YABANI HAYVANLAR VAR MI

	N	VAR		YOK		BOŞ-BELİRSİZ	
		n	%	n	%	n	%
GENEL TOPLAM	238	222	93,3	14	5,9	2	0,8
BARTIN	92	83	90,2	7	7,6	2	2,2
KARABÜK	67	67	100,0	0	0,0	0	0,0
ZONGULDAK	79	72	91,1	7	8,9	0	0,0

TABLO:H-13 YABANI HAYVANLARIN NELER OLDUĞU

	N	1	2	3	4	5	6	7	8	TOP. CEV	DOMUZ		KURT		TILKI		AYI		SANSAR		ÇAKAL		GEYİK		KARACA		TAVŞAN		GELİNCİK		DİĞER	
		CEV	CEV	CEV	CEV	CEV	CEV	CEV	CEV		n	%	n	%	n	%	n	%	n	%	n	%	n	%	n	%	n	%	n	%		
GENEL TOPLAM	222	18	28	63	62	27	17	4	3	800	204	25,5	59	7,4	141	17,6	65	8,1	33	4,1	107	13,4	25	3,1	19	2,4	44	5,5	7	0,9	96	12,0
BARTIN	83	9	10	26	18	11	5	2	2	294	77	26,2	14	4,8	52	17,7	24	8,2	12	4,1	50	17,0	2	0,7	5	1,7	24	8,2	0	0,0	34	11,6
KARABÜK	67	1	6	18	24	10	8	1	1	264	61	23,1	30	11,4	45	17,0	29	11,0	7	2,7	23	8,7	22	8,3	12	4,5	9	3,4	0	0,0	26	9,8
ZONGULDAK	72	8	12	19	20	8	6	1	0	242	66	27,3	15	6,2	44	18,2	12	5,0	14	5,8	34	14,0	1	0,4	2	0,8	11	4,5	7	2,9	36	14,9

TABLO: I-1 KÖYLERDE KÖY HALKININ AĞIRLIKLI GEÇİM KAYNAKLARININ NELER OLDUĞU

		N	TARIM	HAYVANCILIK	EMEKLİ MAAŞI	KAVACILIK	ORMANCILIK	SANAYİ İŞÇİLİĞİ	ESNAF ZANAAT	TİCARET	MADENCİLİK	KİRA	FAİZ	TURİZİM	BALIKÇILIK	DİĞER
GENEL TOPLAM	n	238	235	228	236	81	70	69	98	66	25	23	30	19	20	6
	%	100,0	98,7	95,8	99,2	34,0	29,4	29,0	41,2	27,7	10,5	9,7	12,6	8,0	8,4	2,5
BARTIN	n	92	92	91	91	35	29	13	25	20	1	5	10	6	19	3
	%	100,0	100,0	98,9	98,9	38,0	31,5	14,1	27,2	21,7	1,1	5,4	10,9	6,5	20,7	3,3
KARABÜK	n	67	67	67	67	24	32	17	25	20	10	10	9	13	1	0
	%	100,0	100,0	100,0	100,0	35,8	47,8	25,4	37,3	29,9	14,9	14,9	13,4	19,4	1,5	0,0
ZONGULDAK	n	79	76	70	78	22	9	39	48	26	14	8	11	0	0	3
	%	100,0	96,2	88,6	98,7	27,8	11,4	49,4	60,8	32,9	17,7	10,1	13,9	0,0	0,0	3,8

TABLO: I-2 KÖY HALKI GEÇİMİNİ TOPRAKTAN TEMİN EDERSE NASIL TEMİN EDER

	N	1 CEV	2 CEV	3 CEV	4 CEV	5 CEV	TOP. CEV.	TAHİL		SANAYİ BİTKİSİ		SEBZE		MEYVE		SERACILIK		DİĞER	
								n	%	n	%	n	%	n	%	n	%	n	%
GENEL TOPLAM	236	24	29	103	74	5	712	190	26,7	123	17,3	196	27,5	193	27,1	7	1,0	3	0,4
BARTIN	92	3	10	43	32	4	300	63	21,0	61	20,3	84	28,0	86	28,7	4	1,3	2	0,7
KARABÜK	67	13	4	34	15	1	188	65	34,6	15	8,0	54	28,7	51	27,1	2	1,1	1	0,5
ZONGULDAK	76	8	15	26	27	0	224	62	27,7	47	21,0	58	25,9	56	25,0	1	0,4	0	0,0

TABLO:1-3 KÖYDE EKİMİ YAPILAN TOPRAĞIN TÜRÜ

	N	KIRAÇ		SULAK		SULAK+KIRAÇ	
		n	%	n	%	n	%
GENEL TOPLAM	238	197	82,8	17	7,1	24	10,1
BARTIN	92	77	83,7	3	3,3	12	13,0
KARABÜK	67	59	88,1	1	1,5	7	10,4
ZONGULDAK	79	61	77,2	13	16,5	5	6,3

TABLO:1-4 KÖYDE TOPRAKLAR NADASA BIRAKILIR MI

	N	EVET		HAYIR		BOŞ-BELIRSİZ	
		n	%	n	%	n	%
GENEL TOPLAM	238	155	65,1	82	34,5	1	0,4
BARTIN	92	66	71,7	26	28,3	0	0,0
KARABÜK	67	49	73,1	17	25,4	1	1,5
ZONGULDAK	79	40	50,6	39	49,4	0	0,0

TABLO:1-5 KÖYDE DÖNÜŞÜMLÜ ZİRAAT YAPILIR MI

	N	EVET		HAYIR	
		n	%	n	%
GENEL TOPLAM	238	148	61,3	92	38,7
BARTIN	92	57	62,0	35	38,0
KARABÜK	67	41	61,2	26	38,8
ZONGULDAK	79	48	60,8	31	39,2

TABLO:1-6 KÖYLERDE TARIM ALANLARINDA GÜBRE KULLANILIR MI

	N	EVET		HAYIR	
		n	%	n	%
GENEL TOPLAM	238	237	99,6	1	0,4
BARTIN	92	91	98,9	1	1,1
KARABÜK	67	67	100,0	0	0,0
ZONGULDAK	79	79	100,0	0	0,0

TABLO:1-7 KÖYLERDE TARIM ALANLARINDA KULLANILAN GÜBRE CİNSİ

	N	1 CEV	2 CEV	3 CEV	TOPLAM CEVAP	TABİİ		SUNİİ		TABİİ+SUNİİ	
						n	%	n	%	n	%
GENEL TOPLAM	237	229	3	5	250	13	5,2	53	21,2	184	73,6
BARTIN	91	91	0	0	91	3	3,3	28	30,8	60	65,9
KARABÜK	67	67	0	0	67	2	3,0	0	0,0	65	97,0
ZONGULDAK	79	71	3	5	92	8	8,7	25	27,2	59	64,1

TABLO:1-8 KÖYLERDE EKİLEN ÜRÜNLER İLAÇLANIR MI

	N	EVET		HAYIR		BOŞ-BELİRSİZ	
		n	%	n	%	n	%
GENEL TOPLAM	238	174	73,1	61	25,6	3	1,3
BARTIN	92	64	69,6	28	30,4	0	0,0
KARABÜK	67	41	61,2	24	35,8	2	3,0
ZONGULDAK	79	69	87,3	9	11,4	1	1,3

TABLO:I-9 KÖYLERDE KADASTRO ÇALIŞMASI YAPILMIŞ OLMA DURUMU

	N	EVET		HAYIR	
		n	%	n	%
GENEL TOPLAM	238	73	30,7	165	69,3
BARTIN	92	37	40,2	55	59,8
KARABÜK	67	8	11,9	59	88,1
ZONGULDAK	79	28	35,4	51	64,6

TABLO:I-10 KÖYLERDE TOPRAKSIZ HANE OLMA DURUMU

	N	VAR		YOK		VARSA SAYISI										BOŞ-BELIRSİZ	TOP. CEV.	MEAN	MDN
		n	%	n	%	1	2	3	4	5	10	30	35						
GENEL TOPLAM	238	23	9,7	215	90,3	3	4	6	2	1	1	1	1	4	117	6,1	2,9		
BARTIN	92	8	8,7	84	91,3	1	1	0	1	1	1	1	1	1	87	12,4	3,0		
KARABÜK	67	5	7,5	62	92,5	1	0	2	0	0	0	0	0	2	7	2,3	2,0		
ZONGULDAK	79	10	12,7	69	87,3	1	3	4	1	0	0	0	0	1	23	2,5	2,6		

TABLO: I-11 KÖY HALKI GEÇİMİNİ HAYVANCILIKTAN TEMİN EDERSE NASIL EDER

	N	1 CEV	2 CEV	3 CEV	4 CEV	TOPLAM CEVAP	BÜYÜKBAŞ		KÜÇÜKBAŞ		KÜMES		ARICILIK	
							n	%	n	%	n	%	n	%
GENEL TOPLAM	228	16	47	103	62	667	224	33,6	106	15,9	195	29,2	142	21,3
BARTIN	91	9	17	46	19	257	88	34,2	38	14,8	74	28,8	57	22,2
KARABÜK	67	0	8	32	27	220	67	30,5	40	18,2	65	29,5	48	21,8
ZONGULDAK	70	7	22	25	16	190	69	36,3	28	14,7	56	29,5	37	19,5

TABLO:J-1 KÖYLERDE KULLANILAN YAPI MALZEMESİ TÜRÜ

	N	1	2	3	4	5	6	TOP. CEV.	BETONARME		AHSAP		BİRİKET		TUĞLA		KERPİÇ		TAŞ		DİĞER (KARKAS)	
		CEV	CEV	CEV	CEV	CEV	CEV		n	%	n	%	n	%	n	%	n	%	n	%	n	%
GENEL TOPLAM	238	45	68	68	33	10	14	651	205	31,5	140	21,5	62	9,5	156	24,0	39	6,0	48	7,4	1	0,2
BARTIN	92	17	24	23	16	2	10	268	77	28,7	55	20,5	34	12,7	68	25,4	16	6,0	18	6,7	0	0,0
KARABÜK	67	1	22	24	10	7	3	210	55	26,2	66	31,4	8	3,8	47	22,4	11	5,2	23	11,0	0	0,0
ZONGULDAK	79	27	22	21	7	1	1	173	73	42,2	19	11,0	20	11,6	41	23,7	12	6,9	7	4,0	1	0,6

TABLO:J-2 KÖYDEKİ EVLER GENELDE KAÇ KATLI

	N	TEK (BİR) KAT		BİRDEN DAHA FAZLA KATLI		TEK (BİR) KAT + BİRDEN FAZLA KAT	
		n	%	n	%	n	%
GENEL TOPLAM	238	16	6,7	217	91,2	5	2,1
BARTIN	92	9	9,8	82	89,1	1	1,1
KARABÜK	67	5	7,5	61	91,0	1	1,5
ZONGULDAK	79	2	2,5	74	93,7	3	3,8

TABLO: J-3 KÖYLERDE EVLERİN KAÇ METREKARE OLDUĞU

	N	-80	81-100	101-120	121-140	141-160	161-180	181-200	200+	MDN
GENEL TOPLAM	238	14	98	80	18	12	1	3	12	102,2
BARTIN	92	10	45	19	8	1	1	3	5	96,5
KARABÜK	67	3	40	22	1	1	0	0	0	95,7
ZONGULDAK	79	1	13	39	9	10	0	0	7	113,5

TABLO: J-4 KÖYLERDEKİ EVLERİN KAÇ ODALI OLDUĞU

	N	2	3	4	5	6	7	8	BOŞ- BELİRSİZ	TOPLAM	MEAN	MDN
GENEL TOPLAM	238	4	81	119	19	4	2	6	3	908	3,8	3,7
BARTIN	92	3	46	35	6	1	0	0	1	320	3,5	3,4
KARABÜK	67	0	19	42	5	0	0	0	1	250	3,7	3,8
ZONGULDAK	79	1	16	42	8	3	2	6	1	338	4,3	4,0

TABLO:J-5 KÖYLERDEKİ EVLER BİRDEN FAZLA KATLI İSE KATLAR NE AMAÇLA KULLANILIR

	N	1 CEV	2 CEV	3 CEV	4 CEV	5 CEV	6 CEV	B.B.	TOP. CEV.	YAŞAMA ALANI		AHIR		DEPO		GARAJ		ÇOCUKLAR İÇİN YAZLIK		BODRUM		DÜKKAN		DİĞER	
										n	%	n	%	n	%	n	%	n	%	n	%	n	%	n	%
GENEL TOPLAM	222	53	115	28	11	2	2	11	433	206	47,6	131	30,3	35	8,1	17	3,9	13	3,0	5	1,2	5	1,2	21	4,8
BARTIN	83	27	45	7	2	0	0	2	146	80	54,8	45	30,8	12	8,2	1	0,7	3	2,1	2	1,4	0	0,0	3	2,1
KARABÜK	62	9	35	8	1	0	0	9	107	51	47,7	43	40,2	1	0,9	2	1,9	1	0,9	0	0,0	0	0,0	9	8,4
ZONGULDAK	77	17	35	13	8	2	2	0	180	75	41,7	43	23,9	22	12,2	14	7,8	9	5,0	3	1,7	5	2,8	9	5,0

TABLO:J-6 KÖYLERDE EVLERDE AYRI MUTFAK VAR MI

	N	EVET		HAYIR		BOŞ-BELİRSİZ	
		n	%	n	%	n	%
GENEL TOPLAM	238	220	92,4	17	7,1	1	0,4
BARTIN	92	85	92,4	7	7,6	0	0,0
KARABÜK	67	58	86,6	9	13,4	0	0,0
ZONGULDAK	79	77	97,5	1	1,3	1	1,3

TABLO:J-7 KÖYLERDE EVLERDE AYRI TUVALET OLMA DURUMU

	N	VAR		YOK		BOŞ-BELİRSİZ	
		n	%	n	%	n	%
GENEL TOPLAM	238	227	95,4	9	3,8	2	0,8
BARTIN	92	85	92,4	7	7,6	0	0,0
KARABÜK	67	65	97,0	1	1,5	1	1,5
ZONGULDAK	78	77	97,5	1	1,3	1	1,3

TABLO:J-8 KÖYLERDE TUVALETLERİN EVİN NERESİNDE OLDUĞU

	N	EVİN İÇİNDE		EVİN DIŞINDA		BOŞ-BELİRSİZ	
		n	%	n	%	n	%
GENEL TOPLAM	238	153	64,3	0	0,0	85	35,7
BARTIN	92	51	55,4	0	0,0	41	44,6
KARABÜK	67	36	53,7	0	0,0	31	46,3
ZONGULDAK	78	66	83,5	0	0,0	13	16,5

TABLO:J-9 KÖYLERDE EVLERDE AYRI BANYO OLMA DURUMU

	N	VAR		YOK		BOŞ-BELİRSİZ	
		n	%	n	%	n	%
GENEL TOPLAM	238	218	91,6	17	7,1	3	1,3
BARTIN	92	79	85,9	13	14,1	0	0,0
KARABÜK	67	62	92,5	3	4,5	2	3,0
ZONGULDAK	79	77	97,5	1	1,3	1	1,3

TABLO:J-10 KÖYLERDE EVLER ARAÇ OLARAK NE İLE ISITILIR

	N	1 CEV	2 CEV	3 CEV	4 CEV	5 CEV	TOP. CEV.	SOBA		MAŞİNKİ (KUZİNE)		BORUSUZ SOBA		OCAK-ŞÖMİNE		KALORİFER	
								n	%	n	%	n	%	n	%	n	%
GENEL TOPLAM	238	117	76	33	10	2	418	236	56,5	104	24,9	40	9,6	18	4,3	20	4,8
BARTIN	92	49	21	15	6	1	165	91	55,2	32	19,4	24	14,5	12	7,3	6	3,6
KARABÜK	67	39	23	4	1	0	101	67	66,3	26	25,7	4	4,0	3	3,0	1	1,0
ZONGULDAK	79	29	32	14	3	1	152	78	51,3	46	30,3	12	7,9	3	2,0	13	8,6

TABLO:J-11 KÖYLERDE EVLERDE ISINMADA YAKIT OLARAK NE KULLANILIR

	N	1 CEV	2 CEV	3 CEV	4 CEV	5 CEV	B.B.	TOP. CEV.	ODUN		KÖMÜR		ELEKTİRİK		TEZEK		GAZ		TÜP GAZ		FUEL OİL		FINDIK KABUĞU		DİĞER	
									n	%	n	%	n	%	n	%	n	%	n	%	n	%	n	%	n	%
GENEL TOPLAM	238	39	152	19	26	1	1	509	224	44,0	208	40,9	32	6,3	5	1,0	1	0,2	34	6,7	1	0,2	3	0,6	1	0,2
BARTIN	92	14	48	9	21	0	0	221	89	40,3	80	36,2	22	10,0	4	1,8	1	0,5	24	10,9	1	0,5	0	0,0	0	0,0
KARABÜK	67	15	47	3	1	0	1	122	66	54,1	51	41,8	3	2,5	1	0,8	0	0,0	1	0,8	0	0,0	0	0,0	0	0,0
ZONGULDAK	79	10	57	7	4	1	0	166	69	41,6	77	46,4	7	4,2	0	0,0	0	0,0	9	5,4	0	0,0	3	1,8	1	0,6

TABLO:K-1 KÖYLERDE EVLİLİK KURUMUNUN YAPISI

	N	TEK EŞLİ		ÇOK EŞLİ		TEK + ÇOK EŞLİ	
		n	%	n	%	n	%
GENEL TOPLAM	238	225	94,5	3	1,3	10	4,2
BARTIN	92	87	94,6	2	2,2	3	3,3
KARABÜK	67	64	95,5	0	0,0	3	4,5
ZONGULDAK	79	74	93,7	1	1,3	4	5,1

TABLO:K-2 KÖYLERDEKİ EVLİLİKLERİN YÖNÜ

	N	KÖY İÇİNDEN + KÖY DIŞINDAN		KÖY İÇİNDEN		KÖY DIŞINDAN	
		n	%	n	%	n	%
GENEL TOPLAM	238	170	71,4	35	14,7	33	13,9
BARTIN	92	57	62,0	19	20,7	16	17,4
KARABÜK	67	49	73,1	7	10,4	11	16,4
ZONGULDAK	79	64	81,0	9	11,4	6	7,6

TABLO:K-3 KÖYLERDE AKRABA EVLİLİĞİ YAPAN OLMA DURUMU

	N	VAR		YOK		BOŞ-BELİRSİZ	
		n	%	n	%	n	%
GENEL TOPLAM	238	163	68,5	74	31,1	1	0,4
BARTIN	92	53	57,6	38	41,3	1	1,1
KARABÜK	67	50	74,6	17	25,4	0	0,0
ZONGULDAK	79	60	75,9	19	24,1	0	0,0

TABLO:K-4 KÖYLERDE KADINLAR İÇİN ORTALAMA EVLENME YAŞI

	N	13	16	17	18	19	20	21	22	23	BOŞ BELİRSİZ	TOPLAM	MEAN	MDN
GENEL TOPLAM	238	1	5	19	83	50	47	9	18	5	1	4500	18,9	18,7
BARTIN	92	1	4	7	26	20	15	5	12	2	0	1759	19,1	18,6
KARABÜK	67	0	0	6	20	19	17	1	1	2	1	1252	18,9	18,8
ZONGULDAK	79	0	1	6	37	11	15	3	5	1	0	1489	18,8	18,3

TABLO:K-5 KÖYLERDE ERKEKLER İÇİN ORTALAMA EVLENME YAŞI

	N	17	18	19	20	21	22	23	24	25	28	BOŞ BELİRSİZ	TOPLAM	MEAN	MDN
GENEL TOPLAM	238	3	19	20	34	19	81	36	7	15	1	3	5033	21,4	21,7
BARTIN	92	2	6	11	11	12	34	7	2	7	0	0	1955	21,2	21,6
KARABÜK	67	0	2	1	9	3	24	15	4	7	0	2	1442	22,1	22,2
ZONGULDAK	79	1	11	8	14	4	23	14	1	1	1	1	1636	20,9	21,5

TABLO:K-6 EVLİLİKLERDE BAŞLIK PARASI ÖDENİR Mİ

	N	EVET		HAYIR		DİĞER		BOŞ-BELİRSİZ	
		n	%	n	%	n	%	n	%
GENEL TOPLAM	238	40	16,8	194	81,5	3	1,3	1	0,4
BARTIN	92	16	17,4	73	79,3	3	3,3	0	0,0
KARABÜK	67	3	4,5	64	95,5	0	0,0	0	0,0
ZONGULDAK	79	21	26,6	57	72,2	0	0,0	1	1,3

TABLO:K-7 EVLİLİKLERDEKİ NİKAH ŞEKLİ

	N	1 CEV	2 CEV	3 CEV	TOPLAM CEVAP	RESMİ+DİNİ		YALNIZ RESMİ		YALNIZ DİNİ	
						n	%	n	%	n	%
GENEL TOPLAM	238	232	5	1	245	229	93,5	9	3,7	7	2,9
BARTIN	92	91	1	0	93	87	93,5	4	4,3	2	2,2
KARABÜK	67	67	0	0	67	67	100,0	0	0,0	0	0,0
ZONGULDAK	79	74	4	1	85	75	88,2	5	5,9	5	5,9

TABLO:K-8 EVLENDİKTEN SONRAKİ YERLEŞİM YERİ

	N	1 CEV	2 CEV	TOPLAM CEVAP	ERKEĞİN BABA EVİ		ERKEĞİN KÖYÜ AYRI EV		KIZIN BABA EVİ		DİĞER	
					n	%	n	%	n	%	n	%
GENEL TOPLAM	238	214	24	262	212	80,9	46	17,6	2	0,8	2	0,8
BARTIN	92	87	5	97	81	83,5	14	14,4	1	1,0	1	1,0
KARABÜK	67	57	10	77	57	74,0	19	24,7	1	1,3	0	0,0
ZONGULDAK	79	70	9	88	74	84,1	13	14,8	0	0,0	1	1,1

TABLO:K-9 KÖY İÇİNDE KIZ KAÇIRMA ADETİ VAR MI

	N	VAR		YOK		BOŞ-BELİRSİZ	
		n	%	n	%	n	%
GENEL TOPLAM	238	148	62,2	89	37,4	1	0,4
BARTIN	92	48	52,2	44	47,8	0	0,0
KARABÜK	67	38	56,7	28	41,8	1	1,5
ZONGULDAK	79	62	78,5	17	21,5	0	0,0

TABLO:K-10 KÖYLERDE EVLİLİKLER GERÇEKLEŞİNCEYE KADAR DÜZENLENEN TÖRENLER

		N	KIZ İSTEME	SÖZ KESME	NIŞAN	ÇEYİZ SERME VE GÖSTERME	KINA GECESİ	NİKAH	DUVAK	DÜĞÜN	DİĞER
GENEL TOPLAM	n	238	235	230	229	180	238	236	149	238	4
	%	100,0	98,7	96,6	96,2	75,6	100,0	99,2	62,6	100,0	1,7
BARTIN	n	92	92	92	91	78	92	92	40	92	0
	%	100,0	100,0	100,0	98,9	84,8	100,0	100,0	43,5	100,0	0,0
KARABÜK	n	67	64	62	59	36	67	65	57	67	4
	%	100,0	95,5	92,5	88,1	53,7	100,0	97,0	85,1	100,0	6,0
ZONGULDAK	n	79	79	76	79	66	79	79	52	79	0
	%	100,0	100,0	96,2	100,0	83,5	100,0	100,0	65,8	100,0	0,0

TABLO:K-11 KÖYLERDE DÜĞÜNLER NEREDE YAPILIR

	N	1	2	3	4	5	6	B.B.	TOP. CEV.	EVDE		KÖYDE KAHVEDE		KÖY MEYDANI		KÖY BAHÇESİ		DÜĞÜN SALONU		EV BAHÇESİ		SAHİLDE		KÖY ODASI		OKUL BAHÇESİ		DİĞER			
		CEV	CEV	CEV	CEV	CEV	CEV			n	%	n	%	n	%	n	%	n	%	n	%	n	%	n	%	n	%	n	%	n	%
		GENEL TOPLAM	238	107	107	17	3			1	1	2	395	116	29,4	10	2,5	70	17,7	24	6,1	140	35,4	12	3,0	2	0,5	1	0,3	17	4,3
BARTIN	92	43	40	7	0	0	1	1	150	46	30,7	3	2,0	28	18,7	10	6,7	43	28,7	8	5,3	2	1,3	0	0,0	7	4,7	3	2,0		
KARABÜK	67	30	30	4	2	0	0	1	110	36	32,7	4	3,6	18	16,4	6	5,5	44	40,0	2	1,8	0	0,0	0	0,0	0	0,0	0	0,0		
ZONGULDAK	79	34	37	6	1	1	0	0	135	34	25,2	3	2,2	24	17,8	8	5,9	53	39,3	2	1,5	0	0,0	1	0,7	10	7,4	0	0,0		

TABLO:K-12 KÖYLERDE DÜĞÜNLERİN AĞIRLIKLI OLARAK YAPILDIĞI AYLAR

	N	1	2	3	4	5	6	7	B.B.	TOP. CEV.	HER AY YAPILIR		NİSAN		MAYIS		HAZİRAN		TEMMUZ		AĞUSTOS		EYLÜL		EKİM		DİĞER.	
		CEV	CEV	CEV	CEV	CEV	CEV	CEV			n	%	n	%	n	%	n	%	n	%	n	%	n	%	n	%	n	%
GENEL TOPLAM	238	23	96	70	25	11	4	1	8	611	9	1,5	9	1,5	18	2,9	73	11,9	157	25,7	184	30,1	112	18,3	40	6,5	9	1,5
BARTIN	92	10	35	30	4	6	3	1	3	241	7	2,9	6	2,5	11	4,6	31	12,9	70	29,0	73	30,3	31	12,9	9	3,7	3	1,2
KARABÜK	67	5	38	13	7	1	0	0	3	153	0	0,0	2	1,3	2	1,3	10	6,5	24	15,7	46	30,1	46	30,1	19	12,4	4	2,6
ZONGULDAK	79	8	23	27	14	4	1	0	2	217	2	0,9	1	0,5	5	2,3	32	14,7	63	29,0	65	30,0	35	16,1	12	5,5	2	0,9

TABLO:K-13 KÖYLERDE DÜĞÜNE DAVET NASIL YAPILIR

	N	1 CEV	2 CEV	3 CEV	4 CEV	TOP. CEV.	DAVETİYE BASILIR		KİNA, LOKUM V.S. DAĞITILIR		CAMİ HOPÖRLÖRÜ İLE DUYURULUR		OKUYUCU TUTULUR		KAPI KAPI- SÖZLE- DOLAŞARAK		DİĞER	
							n	%	n	%	n	%	n	%	n	%	n	%
							GENEL TOPLAM	238	73	119	44	2	451	214	47,5	147	32,6	18
BARTIN	92	33	47	12	0	163	76	46,6	64	39,3	6	3,7	16	9,8	0	0,0	1	0,6
KARABÜK	67	22	22	22	1	136	61	44,9	38	27,9	5	3,7	32	23,5	0	0,0	0	0,0
ZONGULDAK	79	18	50	10	1	152	77	50,7	45	29,6	7	4,6	18	11,8	5	3,3	0	0,0

TABLO:K-14 DÜĞÜNLERDE GELİN BEYAZ GELİNLİK GİYER Mİ

	N	EVET		HAYIR		BOŞ-BELİRSİZ	
		n	%	n	%	n	%
		GENEL TOPLAM	238	234	98,3	1	0,4
BARTIN	92	90	97,8	0	0,0	2	2,2
KARABÜK	67	65	97,0	1	1,5	1	1,5
ZONGULDAK	79	79	100,0	0	0,0	0	0,0

TABLO:K-15 KÖYLERDE ERKEK ÇOCUKLARI ORTALAMA KAÇ YAŞINDA SÜNNET ETTİRİLİR

	N	2	3	4	5	6	7	8	9	10	BOŞ BELİRSİZ	TOPLAM	MEAN	MDN
GENEL TOPLAM	238	3	22	39	97	38	23	7	4	3	2	1224	5,1	5,0
BARTIN	92	0	7	14	35	14	10	5	3	2	2	493	5,4	5,1
KARABÜK	67	3	9	14	20	9	9	2	0	1	0	332	4,9	4,8
ZONGULDAK	79	0	6	11	42	15	4	0	1	0	0	399	5,0	5,0

TABLO:K-16 KÖYLERDE ERKEK ÇOCUKLARI GENELDE NASIL SÜNNET ETTİRİLİR

	N	YALNIZ		BAŞKA ÇOCUKLAR- LA BİRLİKTE		YALNIZ + BAŞKA ÇOCUKLAR BRL.		BOŞ-BELİRSİZ	
		n	%	n	%	n	%	n	%
GENEL TOPLAM	238	177	74,4	36	15,1	21	8,8	4	1,7
BARTIN	92	64	69,6	20	21,7	6	6,5	2	2,2
KARABÜK	67	52	77,6	10	14,9	3	4,5	2	3,0
ZONGULDAK	79	61	77,2	6	7,6	12	15,2	0	0,0

TABLO: K-17 KÖYLERDE SÜNNET KUTLANMA DURUMU

	N	KUTLANIR		KUTLANMAZ	
		n	%	n	%
GENEL TOPLAM	238	145	60,9	93	39,1
BARTIN	92	69	75,0	23	25,0
KARABÜK	67	17	25,4	50	74,6
ZONGULDAK	79	59	74,7	20	25,3

TABLO: K-18 KÖYLERDE SÜNNET KUTLANIRSA NASIL KUTLANIR

	N	1 CEV	2 CEV	3 CEV	TOPLAM CEVAP	DÜĞÜNLE		MEVLÜTLE		DÜĞÜN+MEVLÜTLE	
						n	%	n	%	n	%
GENEL TOPLAM	145	112	23	10	188	47	25,0	76	40,4	65	34,6
BARTIN	69	53	12	4	89	21	23,6	39	43,8	29	32,6
KARABÜK	17	16	1	0	18	5	27,8	8	44,4	5	27,8
ZONGULDAK	59	43	10	6	81	21	25,9	29	35,8	31	38,3

TABLO:K-19 KÖYLERDE SÜNNET DÜĞÜNLERİ NEREDE YAPILIR

	N	1 CEV	2 CEV	3 CEV	4 CEV	B.B.	TOP. CEV.	EVDE		BAHÇEDE		KAHVEDE		DÜĞÜN SALONU		DİĞER	
								n	%	n	%	n	%	n	%	n	%
GENEL TOPLAM	102	69	28	2	1	2	135	74	54,8	33	24,4	1	0,7	16	11,9	11	8,1
BARTIN	48	26	17	2	0	1	66	32	48,5	21	31,8	0	0,0	7	10,5	6	9,1
KARABÜK	10	6	3	0	0	1	12	4	33,3	3	25,0	0	0,0	4	33,3	1	8,3
ZONGULDAK	46	37	8	0	1	0	57	38	66,7	9	15,8	1	1,8	5	8,8	4	7,0

TABLO:K-20 KÖYLERDE SÜNNET DÜĞÜNLERİNİN AĞIRLIKLIL OLARAK YAPILDIĐI AYLAR

		N	HER AY YAPILIR	NISAN	MAYIS	HAZİRAN	TEMMUZ	AĐUSTOS	EYLÜL	EKİM	DIĐER
GENEL TOPLAM	n	102	6	8	17	45	67	51	15	3	3
	%	100,0	5,9	7,8	16,7	44,1	65,7	50,0	14,7	2,9	2,9
BARTIN	n	46	6	0	2	19	31	34	6	2	1
	%	100,0	13,0	0,0	4,3	41,3	67,4	73,9	13,0	4,3	2,2
KARABÜK	n	10	0	2	4	3	5	3	2	0	1
	%	100,0	0,0	20,0	40,0	30,0	50,0	30,0	20,0	0,0	10,0
ZONGULDAK	n	46	0	6	11	23	31	14	7	1	1
	%	100,0	0,0	13,0	23,9	50,0	67,4	30,4	15,2	2,2	2,2

TABLO:K-21 KÖYLERDE SÜNNET DÜĞÜNLERİNE DAVET NASIL YAPILIR

	N	1 CEV	2 CEV	3 CEV	4 CEV	B.B.	TOP. CEV.	DAVETİYE BASILIR		KİNA, LOKUM V.S. DAĞITILIR		CAMİ HAPÖRLÖRÜ İLE DUYURULUR		OKUYUCU TUTULUR		KAPI KAPI -SÖZLE- DOLAŞARAK		DİĞER	
								n	%	n	%	n	%	n	%	n	%	n	%
GENEL TOPLAM	102	57	38	4	1	2	149	81	54,4	43	28,9	6	4,0	14	9,4	4	2,7	1	0,7
BARTIN	48	30	15	1	0	0	63	34	54,0	21	33,3	2	3,2	6	9,5	0	0,0	0	0,0
KARABÜK	10	8	1	0	0	1	10	7	70,0	1	10,0	0	0,0	1	10,0	0	0,0	1	10,0
ZONGULDAK	48	19	22	3	1	1	76	40	52,6	21	27,6	4	5,3	7	9,2	4	5,3	0	0,0

TABLO:K-22 KÖYLERDE SÜNNETİ GERÇEKLEŞTİREN KİŞİ YA DA KURUM

	N	1 CEV	2 CEV	3 CEV	B.B.	TOP. CEV.	DİPLOMALI EBE		HASTANE		DİPLOMASIZ EBE		SAĞLIK OCAĞI		DOKTOR		DİĞER	
							n	%	n	%	n	%	n	%	n	%	n	%
GENEL TOPLAM	238	180	50	2	6	286	187	65,4	57	19,9	28	9,8	6	2,1	5	1,7	3	1,0
BARTIN	92	61	30	0	1	121	70	57,9	29	24,0	15	12,4	4	3,3	2	1,7	1	0,8
KARABÜK	67	58	5	0	4	68	57	83,8	4	5,9	6	8,8	0	0,0	0	0,0	1	1,5
ZONGULDAK	79	61	15	2	1	97	60	61,9	24	24,7	7	7,2	2	2,1	3	3,1	1	1,0

TABLO:K-23 KÖYLERDE SÜNNET ÇOCUKLARINA ÖZEL KIYAFET ALINMASI DURUMU

	N	EVET		HAYIR		BOŞ-BELİRSİZ		ALANDA VAR ALMA YANDA (DİĞER)	
		n	%	n	%	n	%	n	%
GENEL TOPLAM	238	127	53,4	106	44,5	3	1,3	2	0,8
BARTIN	82	53	57,6	36	39,1	2	2,2	1	1,1
KARABÜK	67	16	23,9	50	74,6	0	0,0	1	1,5
ZONGULDAK	79	58	73,4	20	25,3	1	1,3	0	0,0

TABLO:K-24 KÖYLERDE YAPILAN KUTLAMA VE TÖRENLERİN BELİRTİLME DURUMU

	N	EVET(BELİRTİLMİŞ)		HAYIR(BELİRTİLMEMİŞ)	
		n	%	n	%
GENEL TOPLAM	238	235	98,7	3	1,3
BARTIN	92	91	98,9	1	1,1
KARABÜK	67	67	100,0	0	0,0
ZONGULDAK	79	77	97,5	2	2,5

TABLO K-25 KÖYLERDE YAPILAN KUTLAMA VE TÖRENLER

		N	DİŞ BUĞDAYI	DOĞUM GÜNÜ	SÜNNET	ASKERE UĞUR.	HACCA UĞ. VE KARŞ.	SÖZ	NİŞAN	KİNA GECESİ	DÜĞÜN	DOĞUM	HIDRELLEZ	YAĞMUR DUASI	DİĞER
GENEL TOPLAM	n	235	9	106	102	214	197	228	228	235	235	69	161	184	12
	%	100,0	3,8	45,1	43,4	91,1	83,8	97,0	97,0	100,0	100,0	29,4	68,5	78,3	5,1
BARTIN	n	91	2	41	46	76	61	91	90	91	91	20	53	57	7
	%	100,0	2,2	45,1	50,5	83,5	67,0	100,0	98,9	100,0	100,0	22,0	58,2	62,6	7,7
KARABÜK	n	67	2	10	10	62	62	64	61	67	67	14	45	63	1
	%	100,0	3,0	14,9	14,9	92,5	92,5	95,5	91,0	100,0	100,0	20,9	67,2	94,0	1,5
ZONGULDAK	n	77	5	55	46	76	74	73	77	77	77	35	63	64	4
	%	100,0	6,5	71,4	59,7	98,7	96,1	94,8	100,0	100,0	100,0	45,5	81,8	83,1	5,2

TABLO:L-1 KÖYLERDE SON YILLARDA GÖÇ EDEN HANELER OLMA DURUMU

	N	VAR		YOK	
		n	%	n	%
GENEL TOPLAM	238	218	91,6	20	8,4
BARTIN	92	82	89,1	10	10,9
KARABÜK	67	67	100,0	0	0,0
ZONGULDAK	79	69	87,3	10	12,7

TABLO:L-2 KÖYLERDE GÖÇ EDENLER VARSA NEREYE GÖÇ ETTİKLERİ

	N	YURTIÇİ		YURTDIŞI		YURTIÇİ+YURTDIŞI	
		n	%	n	%	n	%
GENEL TOPLAM	218	148	67,9	1	0,5	69	31,7
BARTIN	82	58	70,7	1	1,2	23	28,0
KARABÜK	67	45	67,2	0	0,0	22	32,8
ZONGULDAK	69	45	65,2	0	0,0	24	34,8

TABLO:L-3 YURTDIŐINA GİDİLDİ İSE HANGİ ÜLKELER

	N	1 CEV	2 CEV	3 CEV	4 CEV	TOP. CEV.	ALMANYA		İNGİLTERE		İSVİÇRE		HOLLANDA		RUSYA		FRANSA		LIBYA		ARABİSTAN		FİNLANDIYA		ABD		DİĞER					
							n	%	n	%	n	%	n	%	n	%	n	%	n	%	n	%	n	%	n	%	n	%	n	%	n	%
							GENEL TOPLAM	70	35	23	9	3	120	68	56,7	4	3,3	4	3,3	7	5,8	14	11,7	8	6,7	4	3,3	3	2,5	1	0,8	1
BARTIN	24	14	7	2	1	38	23	60,5	0	0,0	2	5,3	2	5,3	5	13,2	1	2,6	2	5,3	2	5,3	0	0,0	0	0,0	1	2,6				
KARABÜK	22	13	5	3	1	36	21	58,3	3	8,3	0	0,0	2	5,6	0	0,0	6	16,7	0	0,0	0	0,0	1	2,8	1	2,8	2	5,6				
ZONGULDAK	24	8	11	4	1	46	24	52,2	1	2,2	2	4,3	3	6,5	9	19,6	1	2,2	2	4,3	1	2,2	0	0,0	0	0,0	3	6,5				

TABLO:L-4 YURTIÇİNDE GÖÇ EDİLEN YERLER

	N	1 CEV	2 CEV	3 CEV	TOPLAM CEVAP	BAŐKA İLLERE		KÖYÜN BAĞLI OLD. İLE		KÖYÜN BAĞLI OLD. İLÇEYE		DİĞER (BUCAĞA)	
						n	%	n	%	n	%	n	%
						GENEL TOPLAM	217	147	62	8	295	216	73,2
BARTIN	81	64	15	2	100	80	80,0	17	17,0	3	3,0	0	0,0
KARABÜK	67	21	44	2	115	67	58,3	42	36,5	6	5,2	0	0,0
ZONGULDAK	69	62	3	4	80	69	86,3	6	7,5	4	5,0	1	1,3

TABLO:L-5 KÖYLERDEN BAŞKA İLLERE GÖÇ EDİLDİ İSE GİDİLEN İLLER

	N	1 CEV	2 CEV	3 CEV	4 CEV	5 CEV	TOP. CEV.	İSTANBUL		İZMİR		BURSA		ANKARA		ZONGULU		KOCAELİ		AYDIN		ANTALYA		TEKİRDAĞ		EDİRNE		ÇORLU		DENİZLİ		ESKİŞEHİR		BOLU		KARABÜ		DİĞER					
								n	%	n	%	n	%	n	%	n	%	n	%	n	%	n	%	n	%	n	%	n	%	n	%	n	%	n	%	n	%	n	%	n	%	n	%
								GENEL TOPLAM	216	92	58	38	23	5	439	215	49,0	29	6,8	57	13,0	41	9,3	20	4,6	10	2,3	4	0,9	22	5,0	7	1,6	4	0,9	3	0,7	4	0,9	1	0,2	7	1,6
BARTIN	80	56	15	7	2	1	119	80	67,2	5	4,2	4	3,4	12	10,1	7	5,9	3	2,5	0	0,0	2	1,7	1	0,8	0	0,0	0	0,0	0	0,0	0	0,0	0	0,0	3	2,5	2	1,7				
KARABÜK	67	22	19	13	9	4	155	66	42,6	11	7,1	17	11,0	20	12,9	13	8,4	2	1,3	2	1,3	11	7,1	0	0,0	1	0,6	0	0,0	0	0,0	0	0,0	4	2,6	0	0,0	8	5,2				
ZONGULDAK	69	15	24	18	12	0	165	69	41,8	13	7,9	36	21,8	9	5,5	0	0,0	5	3,0	2	1,2	9	5,5	6	3,6	3	1,8	3	1,8	4	2,4	1	0,6	3	1,8	0	0,0	1	0,6				

TABLO:L-6 KÖYDEN BAŞKA İLE GÖÇ EDİP, YAZIN KULLANMAK İÇİN YAZLIK YAPTIRAN VAR MI

	N	VAR		YOK		BOŞ-BELİRSİZ	
		n	%	n	%	n	%
GENEL TOPLAM	238	50	21,0	181	76,1	7	2,9
BARTIN	92	24	26,1	66	71,7	2	2,2
KARABÜK	67	9	13,4	57	85,1	1	1,5
ZONGULDAK	79	17	21,5	58	73,4	4	5,1

TABLO:L-7 SON YILLARDA KÖYÜN YERLİSİ OLMAYIP, YAŞAMAK İÇİN KÖYE GÖÇ EDENLER VAR MI

	N	VAR		YOK		BOŞ-BELİRSİZ	
		n	%	n	%	n	%
GENEL TOPLAM	238	10	4,2	227	95,4	1	0,4
BARTIN	92	4	4,3	87	94,6	1	1,1
KARABÜK	67	4	6,0	63	94,0	0	0,0
ZONGULDAK	79	2	2,5	77	97,5	0	0,0

TABLO:L-8 SON YILLARDA KÖYDEN ARAZİ ALIP, YAZLIK YAPTIRAN VE TATİLLERİNİ KÖYDE GEÇİRENLER VAR MI

	N	VAR		YOK	
		n	%	n	%
GENEL TOPLAM	238	9	3,8	229	96,2
BARTIN	92	6	6,5	86	93,5
KARABÜK	87	2	3,0	65	97,0
ZONGULDAK	79	1	1,3	78	98,7

TABLO:M-1 KÖYLERDE KADINLARIN,YAZ AYLARI, GİYDİKLERİNİN BELİRTİLMİŞ OLMA DURUMU

	N	EVET(BELİRTİLMİŞ)		HAYIR(BELİRTİLMEMİŞ)	
		n	%	n	%
GENEL TOPLAM	238	237	99,6	1	0,4
BARTIN	92	92	100,0	0	0,0
KARABÜK	67	67	100,0	0	0,0
ZONGULDAK	78	78	98,7	1	1,3

TABLO:M-2 KÖYLERDE KADINLARIN YAZIN GIYDIKLERİ GÜNLÜK GIYSİLERİ

		N	TÖLBEN T	TIŞÖRT- BLUZ	KAZAK- HIRKA	ENTARİ- ELBİSE	UZUN ETEK	ŞALVA R	PANTOL ON	PARDES Ü	MANTO	YELDİR ME	FERACE	ÇORAP	LASTİK	TERLİK	AYAKKA BI	YELEK	DİĞER
GENEL TOPLAM	n	237	238	219	53	171	225	69	116	64	11	8	6	224	188	229	203	149	12
	%	100,0	99,6	92,4	22,4	72,2	94,9	29,1	48,9	27,0	4,6	3,4	2,5	94,5	79,3	96,6	85,7	62,9	5,1
BARTIN	n	92	91	82	21	74	89	26	58	25	6	2	1	89	69	90	84	56	0
	%	100,0	98,9	89,1	22,8	80,4	96,7	28,3	63,0	27,2	6,5	2,2	1,1	96,7	75,0	97,8	91,3	60,9	0,0
KARABÜK	n	67	67	65	5	42	66	21	8	16	3	4	4	60	64	63	42	32	12
	%	100,0	100,0	97,0	7,5	62,7	98,5	31,3	11,9	23,9	4,5	6,0	6,0	89,6	95,5	94,0	62,7	47,8	17,9
ZONGULDAK	n	78	78	72	27	55	70	22	50	23	2	2	1	75	55	76	77	61	0
	%	100,0	100,0	92,3	34,6	70,5	89,7	28,2	64,1	29,5	2,6	2,6	1,3	96,2	70,5	97,4	98,7	78,2	0,0

TABLO:M-3 KÖYLERDE KADINLARIN,KIŞ AYLARI, GIYDİKLERİNİN BELİRTİLMİŞ OLMA DURUMU

	N	EVET(BELİRTİLMİŞ)		HAYIR(BELİRTİLMEMİŞ)	
		n	%	n	%
GENEL TOPLAM	238	236	99,2	2	0,8
BARTIN	92	92	100,0	0	0,0
KARABÜK	87	66	98,5	1	1,5
ZONGULDAK	79	78	98,7	1	1,3

TABLO:M-4 KÖYLERDE KADINLARIN KİŞİN GIYDIKLARI GÜNLÜK GIYSİLERİ

		N	TÜLBE NT	TIŞÖRT- BLUZ	KAZAK- HIRKA	ENTARİ- ELBİSE	UZUN ETEK	ŞALVA R	PANTOL ON	PARDES O	MANT O	YELDİR ME	FERACE	ÇORAP	LASTİK	TERLİK	AYAKKA BI	YELEK	DIĞER
GENEL TOPLAM	n	236	230	112	233	186	227	70	121	200	213	9	8	231	185	81	225	170	27
	%	100,0	97,5	47,5	98,7	78,8	96,2	29,7	51,3	84,7	90,3	3,8	3,4	97,9	78,4	34,3	95,3	72,0	11,4
BARTIN	n	92	89	49	91	81	91	29	57	79	82	3	3	91	68	25	90	72	8
	%	100,0	96,7	53,3	98,9	88,0	98,9	31,5	62,0	85,9	89,1	3,3	3,3	98,9	73,9	27,2	97,8	78,3	8,7
KARABÜK	n	66	64	22	66	42	65	19	11	58	64	3	3	65	61	15	57	35	1
	%	100,0	97,0	33,3	100,0	63,6	98,5	28,8	16,7	87,9	97,0	4,5	4,5	98,5	92,4	22,7	86,4	53,0	1,5
ZONGULDAK	n	78	77	41	76	63	71	22	53	63	67	3	2	75	56	41	78	63	18
	%	100,0	98,7	52,6	97,4	80,8	91,0	28,2	67,9	80,8	85,9	3,8	2,6	96,2	71,8	52,6	100,0	80,8	23,1

TABLO:M-5 KÖYLERDE ERKEKLERİN YAZ AYLARI, GIYDİKLERİNİN BELİRTİLMİŞ OLMA DURUMU

	N	EVET(BELİRTİLMİŞ)		HAYIR(BELİRTİLMEMİŞ)	
		n	%	n	%
GENEL TOPLAM	238	235	98,7	3	1,3
BARTIN	92	92	100,0	0	0,0
KARABÜK	67	65	97,0	2	3,0
ZONGULDAK	79	78	98,7	1	1,3

TABLO:M-6 KÖYDE ERKEKLERİN YAZIN GIYDIKLARI GÜNLÜK GIYSİLERİ

		N	KASKET	TAKKE- BERE	GÖMLEK	YELEK	CEKET	KAZAK	MONT	PALTO	ŞALVAR	PANTOL ON	ÇORAP	TERLİK	AYAKKA BI	LASTİK
GENEL TOPLAM	n	235	171	56	234	186	132	50	33	7	9	234	224	187	234	150
	%	100,0	72,8	23,8	99,6	79,1	56,2	21,3	14,0	3,0	3,8	99,6	95,3	79,6	99,6	63,8
BARTIN	n	92	61	10	91	74	59	25	17	3	6	91	90	75	91	61
	%	100,0	66,3	10,9	98,9	80,4	64,1	27,2	18,5	3,3	6,5	98,9	97,8	81,5	98,9	66,3
KARABÜK	n	65	63	22	65	49	37	3	5	1	1	65	61	48	65	49
	%	100,0	96,9	33,8	100,0	75,4	56,9	4,6	7,7	1,5	1,5	100,0	93,8	73,8	100,0	75,4
ZONGULDAK	n	78	47	24	78	63	36	22	11	3	2	78	73	64	78	40
	%	100,0	60,3	30,8	100,0	80,8	46,2	28,2	14,1	3,8	2,6	100,0	93,6	82,1	100,0	51,3

TABLO:M-7 KÖYLERDE ERKEKLERİN, KIŞ AYLARI, GIYDIKLERİNİN BELİRTİLMİŞ OLMA DURUMU

	N	EVET(BELİRTİLMİŞ)		HAYIR(BELİRTİLMEMİŞ)	
		n	%	n	%
GENEL TOPLAM	238	235	98,7	3	1,3
BARTIN	92	92	100,0	0	0,0
KARABÜK	67	65	97,0	2	3,0
ZONGULDAK	79	78	98,7	1	1,3

TABLO:M-8 KÖYLERDE ERKEKLERİN KİŞİN GIYDIKLARI GÜNLÜK GIYSİLERİ

		N	KASKET	TAKKE- BERE	GÖMLEK	YELEK	CEKET	KAZAK	MONT	PALTO	ŞALVAR	PANTOL ON	ÇORAP	TERLİK	AYAKKA BI	LASTİK	DİĞER
GENEL TOPLAM	n	235	200	116	229	218	233	230	221	222	10	234	233	40	233	151	32
	%	100,0	85,1	49,4	97,4	92,8	99,1	97,9	94,0	94,5	4,3	99,6	99,1	17,0	99,1	64,3	13,6
BARTIN	n	92	78	39	90	89	91	89	89	85	6	91	92	10	92	64	8
	%	100,0	84,8	42,4	97,8	96,7	98,9	96,7	96,7	92,4	6,5	98,9	100,0	10,9	100,0	69,6	8,7
KARABÜK	n	65	64	41	64	60	65	65	58	64	2	65	64	4	64	47	4
	%	100,0	98,5	63,1	98,5	92,3	100,0	100,0	89,2	98,5	3,1	100,0	98,5	6,2	98,5	72,3	6,2
ZONGULDAK	n	78	58	36	75	69	77	76	74	73	2	78	77	26	77	40	20
	%	100,0	74,4	46,2	96,2	88,5	98,7	97,4	94,9	93,6	2,6	100,0	98,7	33,3	98,7	51,3	25,6

TABLO:N-1 KÖYLERDE YEMEKLERİN NEREDE YENDİĞİ

	N	YER SOFRASINDA		MASADA		YERDE+MASADA		BOŞ-BELİRSİZ	
		n	%	n	%	n	%	n	%
GENEL TOPLAM	238	117	49,2	43	18,1	77	32,4	1	0,4
BARTIN	92	35	38,0	18	19,6	38	41,3	1	1,1
KARABÜK	67	59	88,1	1	1,5	7	10,4	0	0,0
ZONGULDAK	79	23	29,1	24	30,4	32	40,5	0	0,0

TABLO:N-2 KÖYLERDE YEMEKLERİN NASIL SUNULDUĞU

	N	AYNI KAPLARDA		AYRI KAPLARDA		AYNI+AYRI KAPLARDA		BOŞ-BELİRSİZ	
		n	%	n	%	n	%	n	%
GENEL TOPLAM	238	111	46,6	69	29,0	55	23,1	3	1,3
BARTIN	92	34	37,0	31	33,7	26	28,3	1	1,1
KARABÜK	67	47	70,1	11	16,4	7	10,4	2	3,0
ZONGULDAK	79	30	38,0	27	34,2	22	27,8	0	0,0

TABLO:N-3 KÖYLERDE SOFRAYA YEMEK YİYEN KİŞİ KADAR SU BARDAĞI GETİRİLME DURUMU

	N	EVET		HAYIR		DİĞER (DEĞİŞİR)		BOŞ-BELİRSİZ	
		n	%	n	%	n	%	n	%
GENEL TOPLAM	238	61	25,6	164	68,9	8	3,4	5	2,1
BARTIN	92	29	31,5	54	58,7	6	6,5	3	3,3
KARABÜK	67	7	10,4	59	88,1	0	0,0	1	1,5
ZONGULDAK	79	25	31,6	51	64,6	2	2,5	1	1,3

TABLO:N-4 KÖYLERDE YEMEKLER GENELDE NEYLE YENİR

	N	1 CEV	2 CEV	3 CEV	BOŞ BELİRSİZ	TOPLAM CEVAP	KAŞIKLA		ÇATALLA		ELLE	
							n	%	n	%	n	%
GENEL TOPLAM	238	12	217	8	1	470	237	50,4	223	47,4	10	2,1
BARTIN	92	2	89	0	1	180	91	50,6	89	49,4	0	0,0
KARABÜK	67	8	59	0	0	126	67	53,2	58	46,0	1	0,8
ZONGULDAK	79	2	89	8	0	164	79	48,2	76	46,3	9	5,5

TABLO:N-5 KÖYLERDE BİR GÜN İÇİNDEKİ GIDALANMA DURUMU

	N	3 CEV	4 CEV	BOŞ BELİRSİZ	TOPLAM CEVAP	SABAHA		ÖĞLEN		İKİNDİ		AKŞAM	
						n	%	n	%	n	%	n	%
GENEL TOPLAM	238	200	36	2	744	236	31,7	236	31,7	36	4,8	236	31,7
BARTIN	92	84	6	2	276	90	32,6	90	32,6	6	2,2	90	32,6
KARABÜK	67	62	5	0	206	67	32,5	67	32,5	5	2,4	67	32,5
ZONGULDAK	79	54	25	0	262	79	30,2	79	30,2	25	9,5	79	30,2

TABLO:N-6 KÖYLERDE YAZIN KAHAVALTIDA YENİLİP-İÇİLENLERİN BELİRTİLMİŞ OLMA DURUMU

	N	EVET(BELİRTİLMİŞ)		HAYIR(BELİRTİLMEMİŞ)	
		n	%	n	%
GENEL TOPLAM	238	238	100,0	0	0,0
BARTIN	92	92	100,0	0	0,0
KARABÜK	67	67	100,0	0	0,0
ZONGULDAK	79	79	100,0	0	0,0

TABLO:N-7 KÖYLERDE YAZIN SABAH KAHVALTISINDA YENİLİP-İÇİLENLER

		N	ÇORBA	ÇAY	SÜT	KIZARTMA	BULGUR	YAĞ	PEYNİR	ZEYTİN	BAL-REÇEL	TAHİN PEKMEZ	KAYMAK	YUMURTA	ŞARKÖT ERI ÜRÜN.	DiĞER
GENEL TOPLAM	n	238	117	234	161	211	14	205	237	236	229	156	124	222	123	22
	%	100,0	49,2	98,3	67,6	88,7	5,9	86,1	99,6	99,2	96,2	65,5	52,1	93,3	51,7	9,2
BARTIN	n	92	67	91	78	89	11	86	92	92	89	78	53	90	54	17
	%	100,0	72,8	98,9	84,8	96,7	12,0	93,5	100,0	100,0	96,7	84,8	57,6	97,8	58,7	18,5
KARABÖK	n	67	14	64	32	49	0	56	66	65	62	28	26	53	10	2
	%	100,0	20,9	95,5	47,8	73,1	0,0	83,6	98,5	97,0	92,5	41,8	38,8	79,1	14,9	3,0
ZONGULDAK	n	79	36	79	51	73	3	63	79	79	78	50	45	79	59	3
	%	100,0	45,6	100,0	64,6	92,4	3,8	79,7	100,0	100,0	98,7	63,3	57,0	100,0	74,7	3,8

TABLO:N-8 KÖYLERDE KİŞİN KAHVALTIDA YENİLİP-İÇİLENLERİN BELİRTİLMİŞ OLMA DURUMU

	N	EVET(BELİRTİLMİŞ)		HAYIR(BELİRTİLMEMİŞ)	
		n	%	n	%
GENEL TOPLAM	238	236	99,2	2	0,8
BARTIN	92	91	98,9	1	1,1
KARABÜK	67	66	98,5	1	1,5
ZONGULDAK	79	79	100,0	0	0,0

TABLO:N-9 KÖYLERDE KİŞİN SABAH KAHAVALTISINDA YENİLİP-İÇİLENLER

		N	ÇORBA	ÇAY	SÜT	KIZARTMA A	BULGUR P.	YAĞ	PEYNİR	ZEYTİN	BAL- REÇEL	TAHİN PEKMEZ	KAYMAK	YUMURT A	ŞARKÖT ERİ ÜRÜN.	DİĞER
GENEL TOPLAM	n	236	172	235	166	214	16	204	234	232	232	209	128	235	133	34
	%	100,0	72,9	99,6	70,3	90,7	6,8	86,4	99,2	98,3	98,3	88,6	54,2	99,6	56,4	14,4
BARTIN	n	91	84	91	77	88	13	85	90	90	88	82	56	91	57	17
	%	100,0	92,3	100,0	84,6	96,7	14,3	93,4	98,9	98,9	96,7	90,1	61,5	100,0	62,6	18,7
KARABÖK	n	66	32	65	31	51	0	52	65	63	65	53	27	65	10	15
	%	100,0	48,5	98,5	47,0	77,3	0,0	78,8	98,5	95,5	98,5	80,3	40,9	98,5	15,2	22,7
ZONGULDAK	n	79	56	79	58	75	3	67	79	79	79	74	45	79	66	2
	%	100,0	70,9	100,0	73,4	94,9	3,8	84,8	100,0	100,0	100,0	93,7	57,0	100,0	83,5	2,5

TABLO:N-10 KÖYLERDE EKMEK NASIL TEMİN EDİLİR

	N	1 CEV	2 CEV	3 CEV	BOŞ BELİRSİZ	TOPLAM CEVAP	EVDE YAPILIR		PARA İLE ÇARŞI EKMEĞİ ALINIR		ORTAK FIRINDA YAPILIR	
							n	%	n	%	n	%
GENEL TOPLAM	238	118	109	8	3	360	205	56,9	126	35,0	29	8,1
BARTIN	92	36	56	0	0	148	85	57,4	63	42,6	0	0,0
KARABÜK	67	50	17	0	0	84	63	75,0	7	8,3	14	16,7
ZONGULDAK	79	32	36	8	3	128	57	44,5	56	43,8	15	11,7

TABLO:N-11 KÖYLERDE KÖY KADINLARININ GIDA MADDELERİ HAZIRLAMA DURUMUNUN BELİRTİLMESİ

	N	EVET(BELİRTİLMİŞ)		HAYIR(BELİRTİLMEMİŞ)	
		n	%	n	%
GENEL TOPLAM	238	233	97,9	5	2,1
BARTIN	92	92	100,0	0	0,0
KARABÜK	67	66	98,5	1	1,5
ZONGULDAK	79	75	94,9	4	5,1

TABLO:N-12 KÖYLERDE KÖY KADINLARININ HAZIRLADIĞI GIDA MADDELERİ

		N	TARHANA	ERİŞTE- MAKARNA	TURŞU	SALÇA	YAĞ	KONSERVE	PEKMEZ	REÇEL	PEYNİR VE TÜR	YOĞURT	DİĞER
GENEL TOPLAM	n	233	233	174	231	225	178	215	204	232	212	226	13
	%	100,0	100,0	74,7	99,1	96,6	76,4	92,3	87,6	99,6	91,0	97,0	5,6
BARTIN	n	92	92	73	92	92	81	92	82	92	92	92	8
	%	100,0	100,0	79,3	100,0	100,0	88,0	100,0	89,1	100,0	100,0	100,0	8,7
KARABÜK	n	66	66	29	65	59	48	49	55	66	56	65	4
	%	100,0	100,0	43,9	98,5	89,4	72,7	74,2	83,3	100,0	84,8	98,5	6,1
ZONGULDAK	n	75	75	72	74	74	49	74	67	74	64	69	1
	%	100,0	100,0	96,0	98,7	98,7	65,3	98,7	89,3	98,7	85,3	92,0	1,3

TABLO: N-13 KÖYLERDE EVLERDE KULLANILAN TENCERE-TAVANIN TÜRÜ

	N	1	2	3	4	5	6	7	B.B.	TOP. CEV.	ÇELİK		TEFLON		ALEMİNYUM		ÇİNKO		CAM		BAKIR		TOPRAK GÜVEÇ		PORSELEN		DİĞER	
		CEV	CEV	CEV	CEV	CEV	CEV	CEV			n	%	n	%	n	%	n	%	n	%	n	%	n	%	n	%	n	%
		GENEL TOPLAM	238	20	34	48	68	34			25	4	5	852	226	26,5	171	20,1	166	19,5	87	10,2	104	12,2	59	6,9	21	2,5
BARTIN	92	8	12	17	28	11	13	1	2	335	88	26,3	70	20,9	66	19,7	38	11,3	32	9,6	25	7,5	13	3,9	0	0,0	3	0,9
KARABÜK	67	9	9	9	19	14	6	1	0	243	63	25,9	38	15,6	47	19,3	28	11,5	29	11,9	24	9,9	1	0,4	10	4,1	3	1,2
ZONGULDAK	79	3	13	22	21	9	6	2	3	274	75	27,4	63	23,0	53	19,3	21	7,7	43	15,7	10	3,6	7	2,6	0	0,0	2	0,7

TABLO: N-14 KÖYLERDE YÖRELERİNE ÖZGÜ YEMEK OLMA DURUMU

	N	VAR		YOK		BOŞ-BELİRSİZ	
		n	%	n	%	n	%
		GENEL TOPLAM	238	113	47,5	120	50,4
BARTIN	92	39	42,4	51	55,4	2	2,2
KARABÜK	67	43	64,2	23	34,3	1	1,5
ZONGULDAK	79	31	39,2	46	58,2	2	2,5

TABLE: O-1 KÖYLERDE ÇÖPLER NASIL YOK EDİLİR

	N	1 CEV	2 CEV	3 CEV	B.B.	TOP. CEV.	YAKARAK		DEREYE ATARAK		UZAK BOŞ ALANA		TARLAYA ATARAK		HAYVANLAR YER.		HAYVAN - GÜBRELE		BELEDİYE TOPLAR		GÖMÜLÜR		DİĞER	
							n	%	n	%	n	%	n	%	n	%	n	%	n	%	n	%	n	%
							GENEL TOPLAM	238	169	58	6	5	303	109	36,0	91	30,0	50	16,5	7	2,3	5	1,7	2
BARTIN	92	58	27	6	1	130	52	40,0	33	25,4	15	11,5	0	0,0	2	1,5	1	0,8	14	10,8	10	7,7	3	2,3
KARABÜK	67	48	19	0	0	86	25	29,1	35	40,7	16	18,6	4	4,7	2	2,3	1	1,2	1	1,2	0	0,0	2	2,3
ZONGULDAK	79	63	12	0	4	87	32	36,8	23	25,4	19	21,8	3	3,4	1	1,1	0	0,0	2	2,3	1	1,1	6	6,9

TABLO: O-2 KÖYLERDE KANALİZASYON YOK İSE PİS ATIK SULAR NEREDE TOPLANIR

	N	1 CEV	2 CEV	TOP. CEV.	ÇUKURDA TOP.		DEREYE BAĞLI		FOSEPTİK ÇUKUR. TOP.		DİĞER	
					n	%	n	%	n	%	n	%
GENEL TOPLAM	204	196	8	212	131	61,8	49	23,1	30	14,2	2	0,9
BARTIN	85	80	5	90	64	71,1	13	14,4	13	14,4	0	0,0
KARABÜK	64	63	1	65	27	41,5	23	35,4	14	21,5	1	1,5
ZONGULDAK	55	53	2	57	40	70,2	13	22,8	3	5,3	1	1,8

TABLO: O-3 KÖYLERDE HAŞERATLA MÜCADELE YAPILDI MI

	N	EVET		HAYIR		BOŞ-BELİRSİZ	
		n	%	n	%	n	%
GENEL TOPLAM	238	37	15,5	198	83,2	3	1,3
BARTIN	92	15	16,3	75	81,5	2	2,2
KARABÜK	67	2	3,0	64	95,5	1	1,5
ZONGULDAK	79	20	25,3	59	74,7	0	0,0

TABLO: 0-4 KÖYLERİN KUDUZ VEYA ŞÜPHE İLE KARANTİNAYA ALINMA DURUMU

	N	EVET		HAYIR		BOŞ-BELİRSİZ	
		n	%	n	%	n	%
GENEL TOPLAM	238	18	7,6	212	89,1	8	3,4
BARTIN	92	13	14,1	74	80,4	5	5,4
KARABÜK	67	2	3,0	63	94,0	2	3,0
ZONGULDAK	79	3	3,8	75	94,9	1	1,3

TABLO:O-5 KÖYLERDE YAZIN UYKUYA YATIŞ SAATI

	N	21.00	22.00	23.00	24.00	01.00	B.B.	MEAN	MDN
GENEL TOPLAM	238	5	35	106	69	14	9	23:22	23:00
BARTIN	92	4	15	32	29	10	2	23:28	23:11
KARABÜK	87	0	12	36	11	2	6	23:04	23:21
ZONGULDAK	79	1	8	38	29	2	1	23:29	23:08

TABLO: O-6 KÖYLERDE YAZIN UYKUDAN KALKIŞ SAATI

	N	05.00	06.00	07.00	08.00	09.00	BOŞ BELİRSİZ	MEAN	MDN
GENEL TOPLAM	238	13	83	81	41	11	9	07:19	06:52
BARTIN	92	10	28	24	19	9	2	07:27	06:59
KARABÜK	87	1	42	14	4	0	6	06:34	06:00
ZONGULDAK	79	2	13	43	18	2	1	07:06	07:25

TABLO:O-7 KÖYLERDE KİŞİN UYKUYA YATIŞ SAATİ

	N	19.00	20.00	21.00	22.00	23.00	24.00	01.00	B.B.	MEAN	MDN
GENEL TOPLAM	238	1	2	19	63	82	48	13	10	23:23	23:05
BARTIN	92	1	2	6	13	36	22	10	2	23:07	23:33
KARABÜK	67	0	0	3	28	28	1	0	7	22:45	22:26
ZONGULDAK	79	0	0	10	22	18	25	3	1	23:25	23:08

TABLO: O-8 KÖYLERDE KİŞİN UYKUDAN KALKIŞ SAATİ

	N	05.00	06.00	07.00	08.00	09.00	10.00	B.B.	MEAN	MDN
GENEL TOPLAM	238	3	26	66	78	46	9	10	08:12	07:54
BARTIN	92	3	8	21	33	20	5	2	08:22	08:09
KARABÜK	67	0	15	23	20	2	0	7	07:15	07:35
ZONGULDAK	79	0	3	22	25	24	4	1	08:05	08:26

TABLO: 0-9 KÖYLERDE UYUMA EYLEMİ NEREDE GERÇEKLEŞTİRİLİR

	N	ZEMİNDEN YÜKSEK BİR YERDE		YER YATAĞINDA		ZEM.YÜK.YERDE+ YER YATAĞINDA		BOŞ-BELİRSİZ	
		n	%	n	%	n	%	n	%
GENEL TOPLAM	238	175	73,5	9	3,8	53	22,3	1	0,4
BARTIN	92	64	69,6	1	1,1	26	28,3	1	1,1
KARABÜK	67	40	59,7	8	11,9	19	28,4	0	0,0
ZONGULDAK	79	71	89,9	0	0,0	8	10,1	0	0,0

TABLO:O-10 KÖYLERDE HALK TIBBİ İLE UĞRAŞANLAR OLMA DURUMU

	N	VAR		YOK		BOŞ-BELİRSİZ	
		n	%	n	%	n	%
GENEL TOPLAM	238	59	24,8	178	74,8	1	0,4
BARTIN	92	25	27,2	66	71,7	1	1,1
KARABÜK	67	10	14,9	57	85,1	0	0,0
ZONGULDAK	79	24	30,4	55	69,6	0	0,0

TABLO: O-11 KÖYLERDE HALK TIBBIYLA UĞRAŞAN KİŞİLER

	N	1 CEV	2 CEV	3 CEV	TOPLAM CEVAP	NEFESİ KUVVETLİ KİŞİ		DİPLOMASIZ İĞNECİ		KIRIKCI-ÇIKIKÇI		DİĞER	
						n	%	n	%	n	%	n	%
GENEL TOPLAM	59	43	12	4	79	35	44,3	31	39,2	11	13,9	2	2,5
BARTIN	26	17	5	3	36	11	30,6	18	50,0	6	16,7	1	2,8
KARABÜK	10	7	3	0	13	4	30,8	5	38,5	3	23,1	1	7,7
ZONGULDAK	24	19	4	1	30	20	66,7	8	26,7	2	6,7	0	0,0

TABLO:O-12 KÖYLERDE KADINLAR DOĞUMLARINI NEREDE YAPAR

	N	1 CEV	2 CEV	3 CEV	BOŞ BELİRSİZ	TOPLAM CEVAP	HASTANEDE		SAĞLIK OCAĞINDA		EVDE	
							n	%	n	%	n	%
GENEL TOPLAM	238	147	78	11	2	336	199	59,2	56	16,7	81	24,1
BARTIN	92	67	22	2	1	117	77	65,8	15	12,8	25	21,4
KARABÖK	67	27	31	8	1	113	47	41,6	34	30,1	32	28,3
ZONGULDAK	79	53	25	1	0	106	75	70,8	7	6,6	24	22,6

TABLO: O-13 KÖYLERDE KADINLAR DOĞUMLARINI EVLERDE YAPARLARSA KİM YARDIM EDER

	N	1 CEV	2 CEV	BOŞ BELİRSİZ	TOPLAM CEVAP	DİPLOMASIZ EBE		DİPLOMALI EBE		KENDİ KENDİNE		DİĞER	
						n	%	n	%	n	%	n	%
GENEL TOPLAM	81	75	5	1	85	39	45,9	38	44,7	4	4,7	4	4,7
BARTIN	25	24	0	1	24	18	75,0	5	20,8	0	0,0	1	4,2
KARABÖK	32	27	5	0	37	16	43,2	16	43,2	4	10,8	1	2,7
ZONGULDAK	24	24	0	0	24	5	20,8	17	70,8	0	0,0	2	8,3

TABLO:P-1 KÖYLERDE HERHANGİ BİR AFET YAŞANMIŞ OLMA DURUMU

	N	EVET		HAYIR	
		n	%	n	%
GENEL TOPLAM	238	165	69,3	73	30,7
BARTIN	92	77	83,7	15	16,3
KARABÜK	67	45	67,2	22	32,8
ZONGULDAK	79	43	54,4	36	45,6

TABLO:P-2 KÖYLERDE HERHANGİ BİR AFET YAŞANDIYSA NE OLDUĞU

	N	1 CEV	2 CEV	3 CEV	TOPLAM CEVAP	DEPREM		SEL		TOPRAK KAYMASI		DİĞER	
						n	%	n	%	n	%	n	%
GENEL TOPLAM	165	135	23	7	202	78	38,6	57	28,2	61	30,2	6	3,0
BARTIN	77	65	8	4	93	54	58,1	19	20,4	18	19,4	2	2,2
KARABÜK	45	36	9	0	54	9	16,7	26	48,1	15	27,8	4	7,4
ZONGULDAK	43	34	6	3	55	15	27,3	12	21,8	28	50,9	0	0,0

TABLO:P-3 KÖYLERDE DEPREM OLDU İSE TARİHİ

	N	1944		1968		1986		1997		1998		1999		2001	
		n	%	n	%	n	%	n	%	n	%	n	%	n	%
		GENEL TOPLAM	78	8	10,3	53	67,9	1	1,3	1	1,3	1	1,3	13	16,7
BARTIN	64	0	0,0	53	98,1	1	1,9	0	0,0	0	0,0	0	0,0	0	0,0
KARABÜK	9	8	88,9	0	0,0	0	0,0	1	11,1	0	0,0	0	0,0	0	0,0
ZONGULDAK	15	0	0,0	0	0,0	0	0,0	0	0,0	1	6,7	13	86,7	1	6,7

TABLO: P-4 KÖYLERDE SEL OLDU İSE TARİHİ

	N	1951		1990		1991		1992		1997		1998		1999		2002		2003		BOŞ-BELIRSİZ	
		n	%	n	%	n	%	n	%	n	%	n	%	n	%	n	%	n	%	n	%
		GENEL TOPLAM	57	1	1,8	1	1,8	18	31,6	3	5,3	8	14,0	14	24,6	7	12,3	2	3,5	1	1,8
BARTIN	19	0	0,0	1	5,3	0	0,0	3	15,8	3	15,8	6	31,6	3	15,8	2	10,5	0	0,0	1	5,3
KARABÜK	26	1	3,8	0	0,0	18	69,2	0	0,0	1	3,8	3	11,5	1	3,8	0	0,0	1	3,8	1	3,8
ZONGULDAK	12	0	0,0	0	0,0	0	0,0	0	0,0	4	33,3	5	41,7	3	25,0	0	0,0	0	0,0	0	0,0

TABLO:P-5 KÖYLERDE TOPRAK KAYMASI OLDU İSE TARİHİ

	N	1950		1960		1970		1975		1979		1982		1983		1984		1985		1986		1987		1988		1991		1992		1993		1994		1996		1997		1998		1999		2001		B.B	
		n	%	n	%	n	%	n	%	n	%	n	%	n	%	n	%	n	%	n	%	n	%	n	%	n	%	n	%	n	%	n	%	n	%	n	%	n	%	n	%	n	%		
GENEL TOP.	81	1	1,6	1	1,6	1	1,6	1	1,6	2	3,3	1	1,6	1	1,6	3	4,9	5	8,2	1	1,6	1	1,6	1	1,6	7	11,5	3	4,9	2	3,3	2	3,3	2	3,3	6	9,8	8	14,8	5	8,2	3	4,9	3	4,9
BARTIN	18	0	0,0	0	0,0	0	0,0	0	0,0	0	0,0	0	0,0	0	0,0	2	11,1	3	16,7	0	0,0	0	0,0	1	5,6	0	0,0	2	11,1	1	5,6	0	0,0	1	5,6	1	5,6	2	11,1	3	16,7	0	0,0	2	11,1
KARABÜK	15	1	6,7	1	6,7	0	0,0	0	0,0	2	13,3	0	0,0	0	0,0	0	0,0	2	13,3	0	0,0	0	0,0	0	0,0	7	46,7	0	0,0	0	0,0	0	0,0	0	0,0	0	0,0	0	0,0	0	0,0	1	6,7	1	6,7
ZONGULDAK	28	0	0,0	0	0,0	1	3,6	1	3,6	0	0,0	1	3,6	1	3,6	1	3,6	0	0,0	1	3,6	1	3,6	0	0,0	0	0,0	1	3,6	1	3,6	2	7,1	1	3,6	5	17,9	7	25,0	2	7,1	2	7,1	0	0,0

TABLO: P-6 KÖYLERDE DİĞER (AFET) OLDU İSE TARİHİ

	N	1995		2000		2002		BOŞ-BELİRSİZ	
		n	%	n	%	n	%	n	%
GENEL TOPLAM	6	1	16,7	1	16,7	3	50,0	2	33,3
BARTIN	2	1	50,0	1	50,0	1	50,0	0	0,0
KARABÜK	4	0	0,0	0	0,0	2	50,0	1	25,0
ZONGULDAK	0	0	0,0	0	0,0	0	0,0	0	0,0

TABLO:P-7 KÖYLERDE HERHANGİ BİR AFET OLDU İSE ZARAR OLMA DURUMU

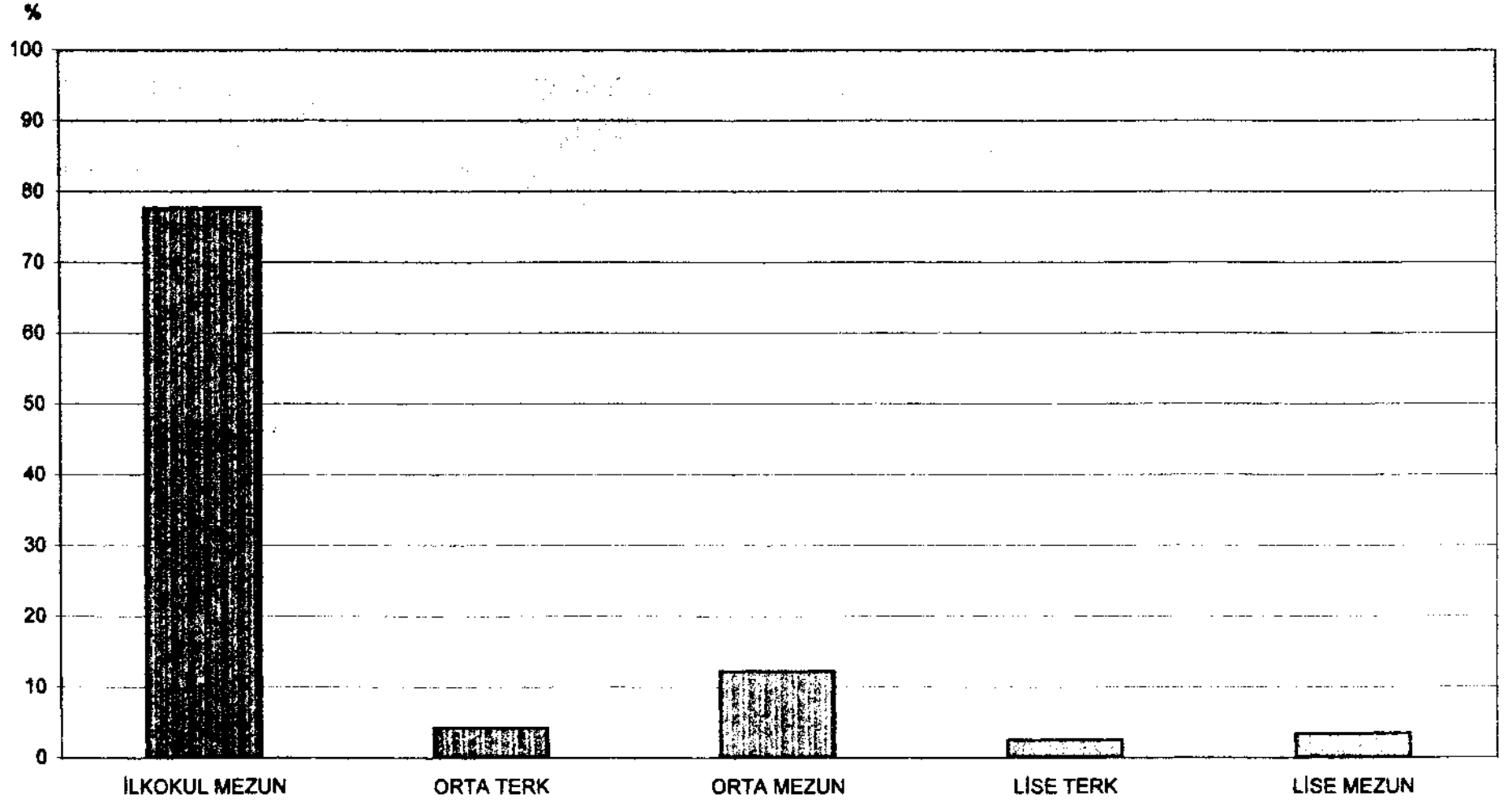
	N	VAR		YOK	
		n	%	n	%
GENEL TOPLAM	165	148	89,7	17	10,3
BARTIN	77	68	88,3	9	11,7
KARABÜK	45	43	95,6	2	4,4
ZONGULDAK	43	37	86,0	6	14,0

TABLO: P-8 KÖYLERDE AFETLER ZARARA YOL AÇTIYSA ZARARIN TÜRÜ

	N	1 CEV	2 CEV	3 CEV	4 CEV	5 CEV	TOP. CEV.	HASARLI KONUT		EKİLİ DİKİLİ ALAN		YIKILAN KONUT		CAN KAYBI		HAYVAN TELEFİ		DİĞER	
								n	%	n	%	n	%	n	%	n	%	n	%
GENEL TOPLAM	148	56	59	29	3	1	278	107	38,5	76	27,3	53	19,1	14	5,0	15	5,4	13	4,7
BARTIN	68	21	33	11	3	0	132	57	43,2	25	18,9	30	22,7	10	7,6	8	6,1	2	1,5
KARABÜK	43	13	17	12	0	1	88	25	28,4	31	35,2	13	14,8	3	3,4	6	6,8	10	11,4
ZONGULDAK	37	22	9	6	0	0	58	25	43,1	20	34,5	10	17,2	1	1,7	1	1,7	1	1,7

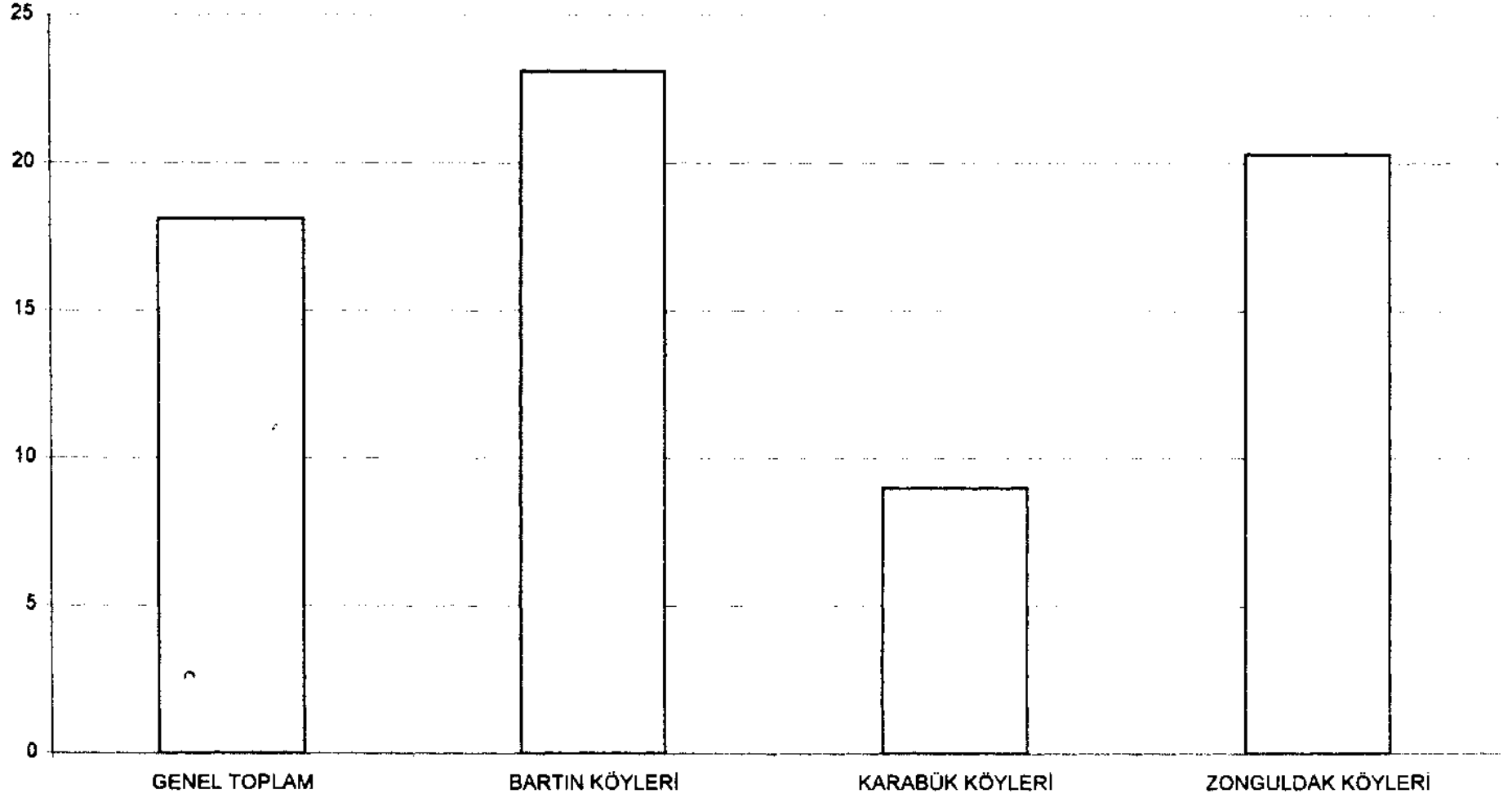
GRAFİKLER

GRAFİK 1: MUHTARLARIN EĞİTİM EĞİTİM DÜZEYİ

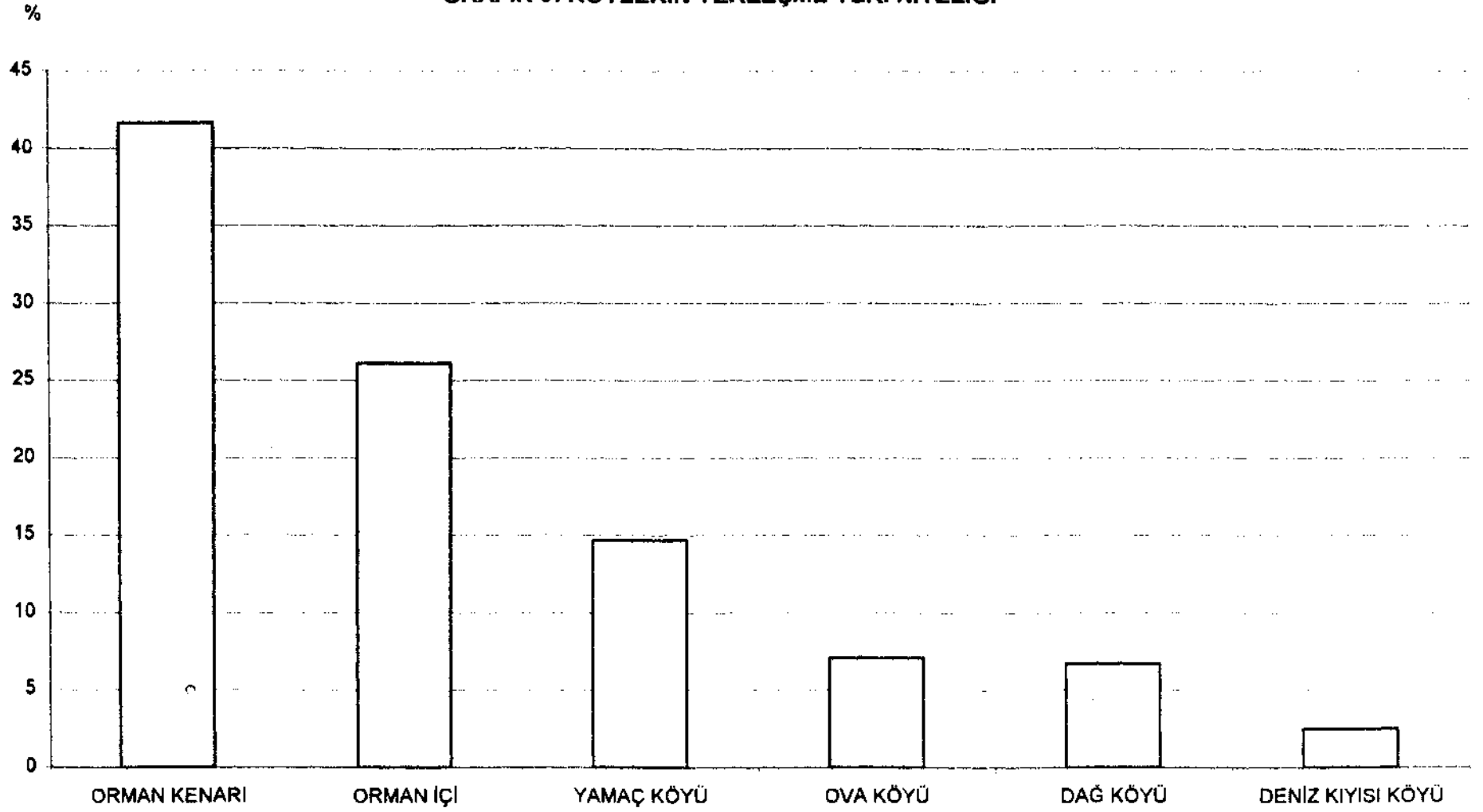


%

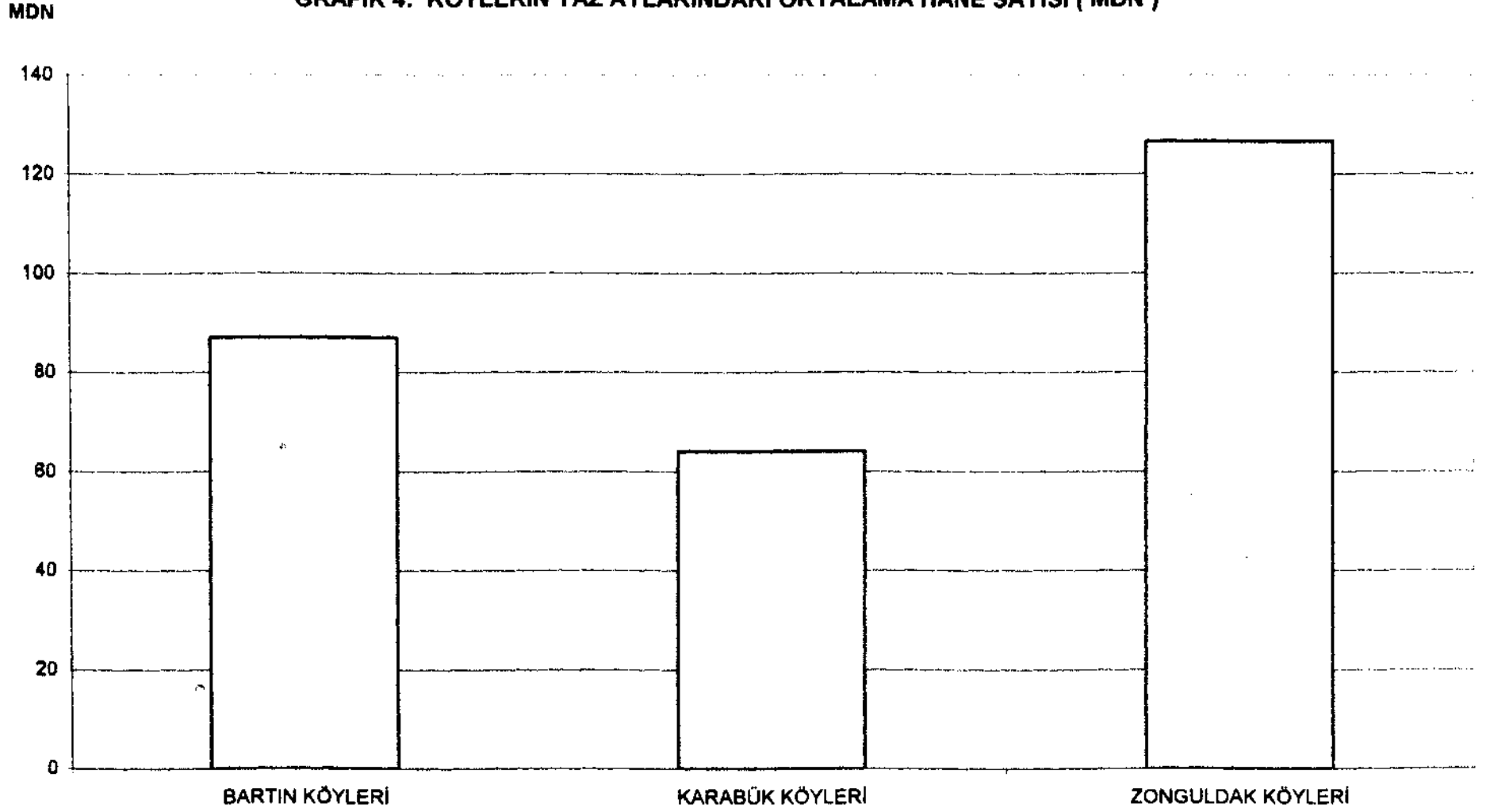
GRAFİK 2: KÖYLERDE ORTAOKUL MEZUN VE ÜSTÜ MEZUN MUHTARLARIN İLLERE GÖRE DAĞILIMI



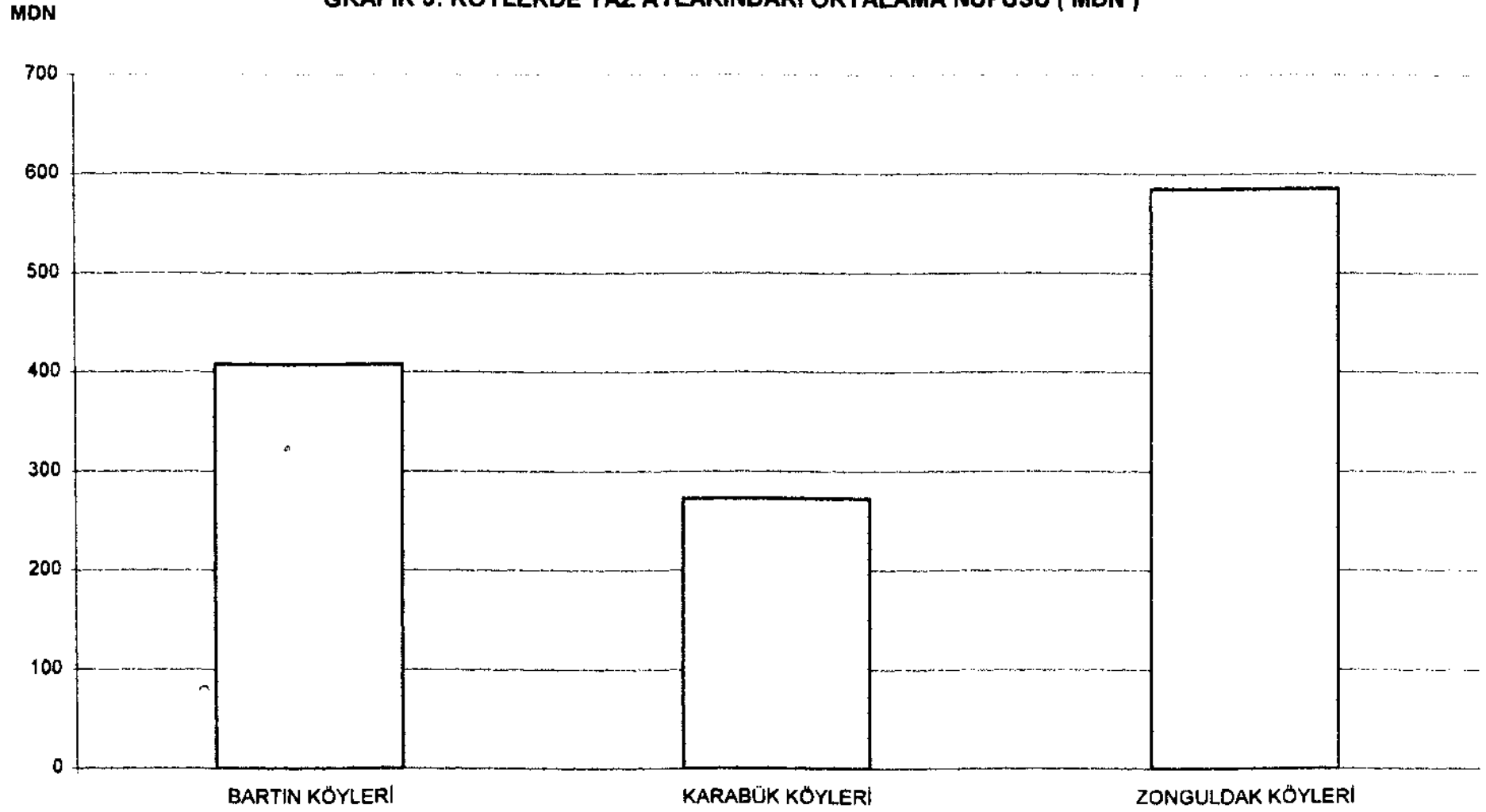
GRAFİK 3: KÖYLERİN YERLEŞME YERİ NİTELİĞİ



GRAFİK 4: KÖYLERİN YAZ AYLARINDAKİ ORTALAMA HANE SAYISI (MDN)



GRAFİK 5: KÖYLERDE YAZ AYLARINDAKİ ORTALAMA NÜFUSU (MDN)



GRAFİK 6: KÖYLERİN KIŞ AYLARINDAKİ ORTALAMA HANE SAYISI (MDN)

MDN

120

100

80

60

40



20

0

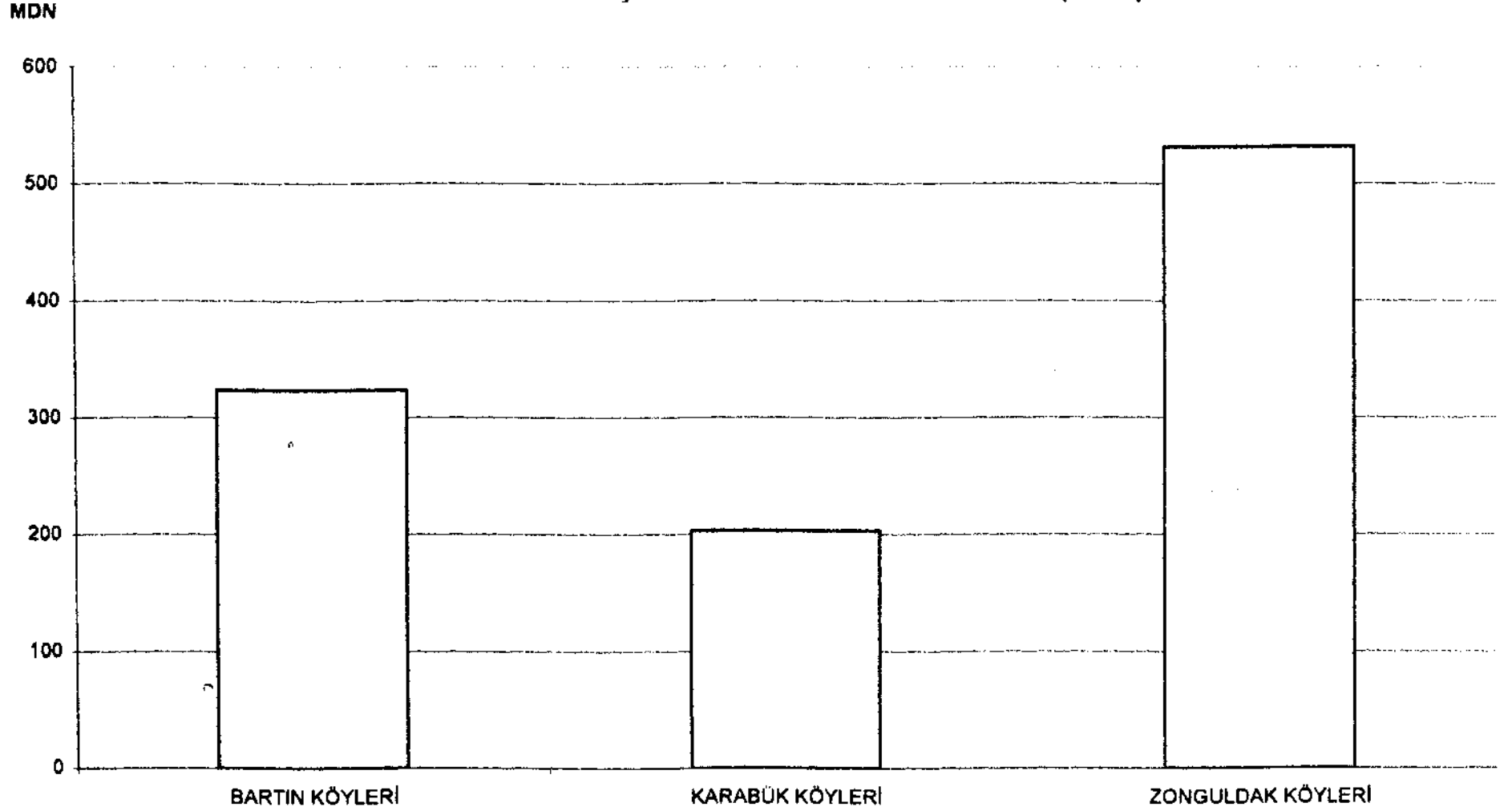
BARTIN KÖYLERİ

KARABÜK KÖYLERİ

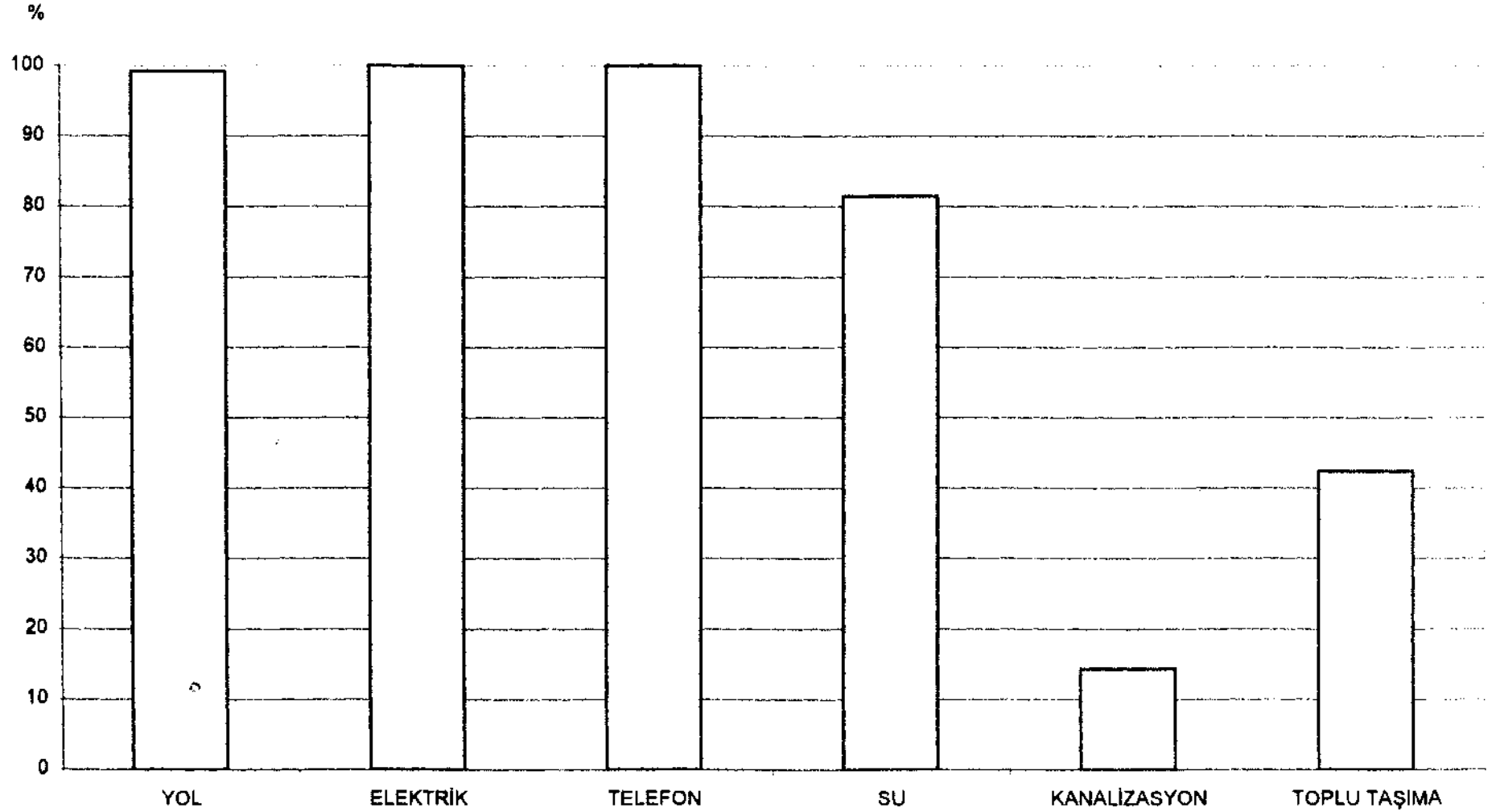
ZONGULDAK KÖYLERİ



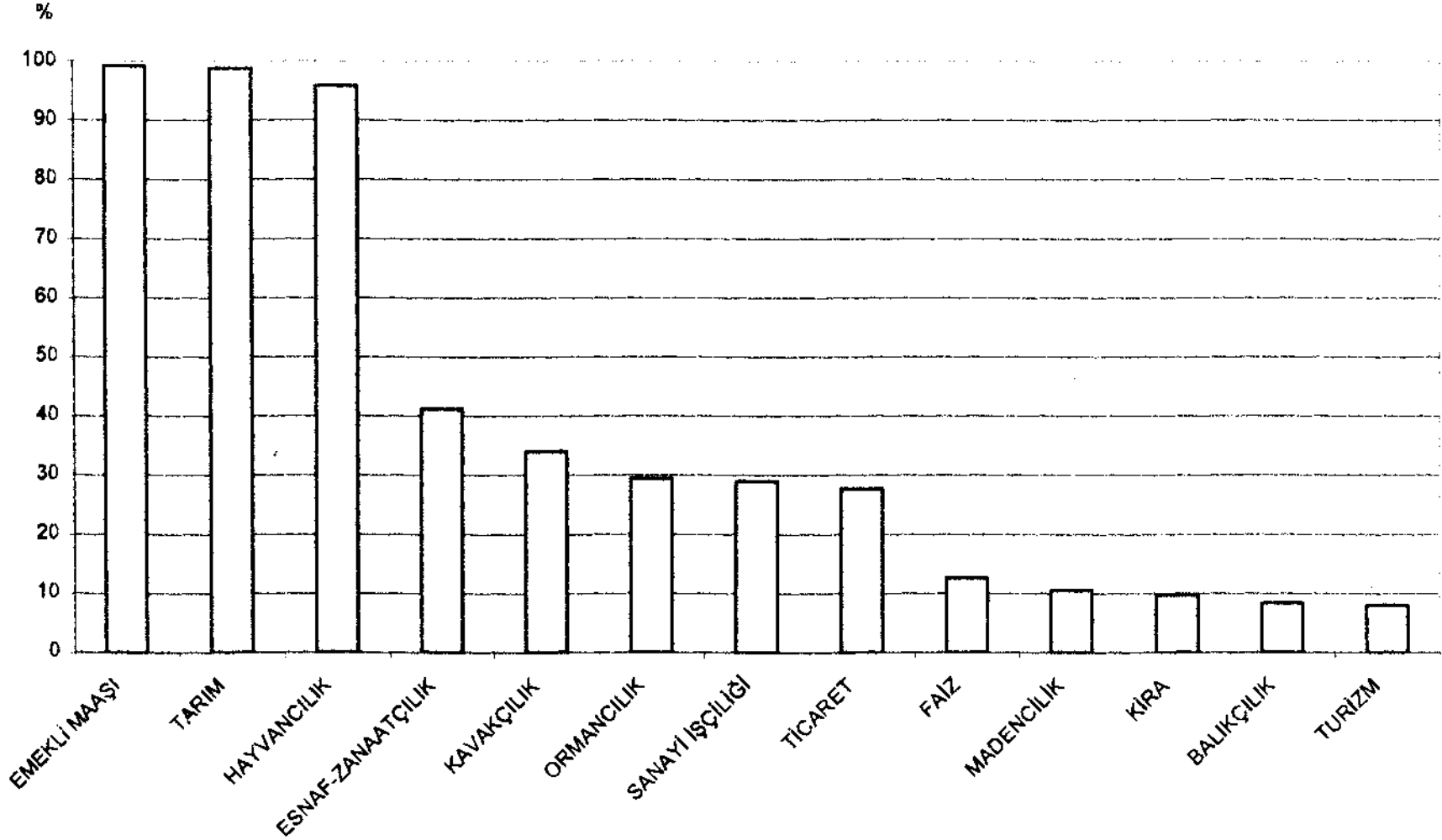
GRAFİK 7: KÖYLERİN KIŞ AYLARINDAKİ ORTALAMA NÜFUSU (MDN)



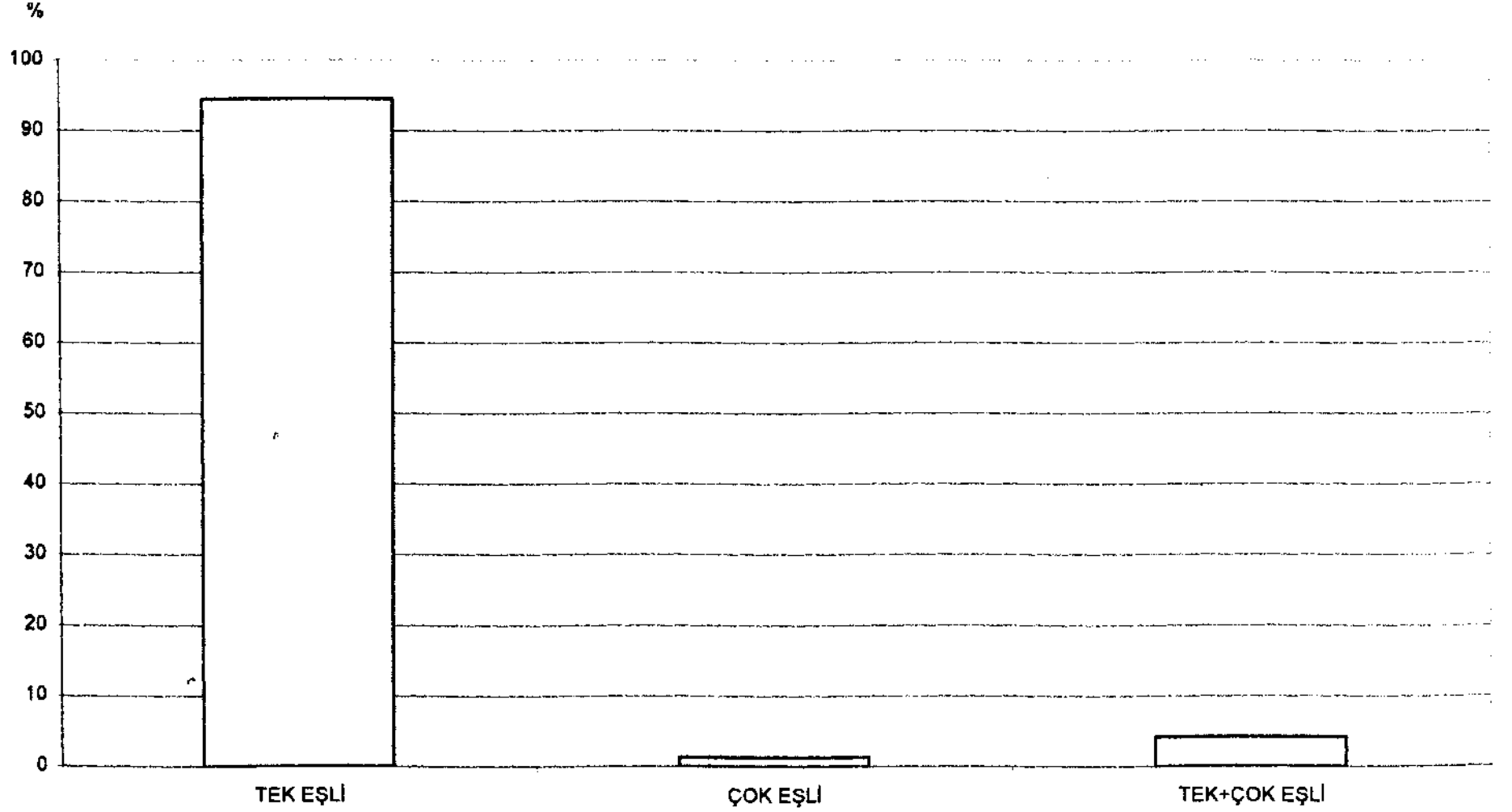
GRAFİK 8: KÖYLERDE VAROLAN İMKANLAR



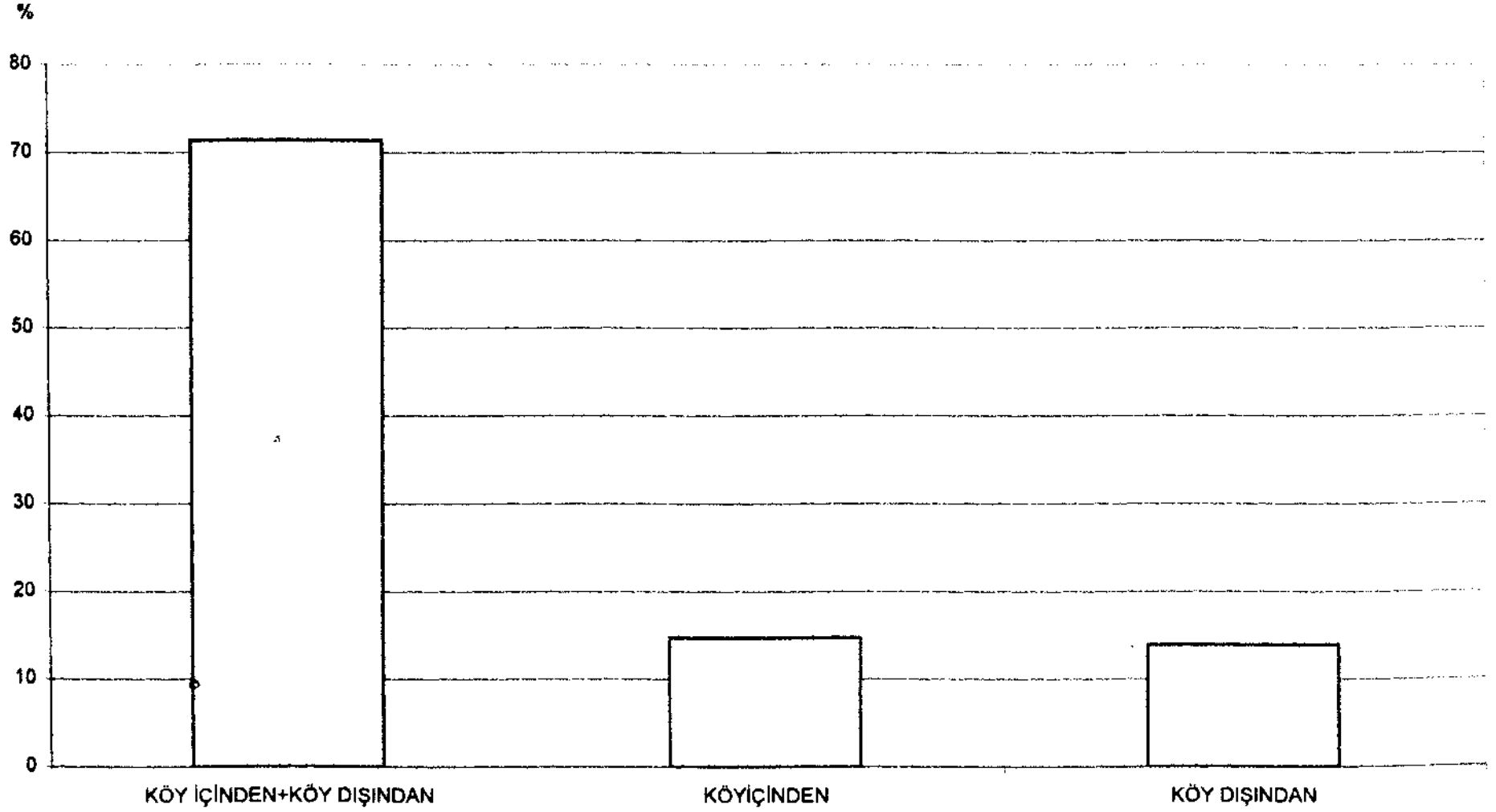
GRAFİK 9: KÖYLERDE AĞIRLIKLI GEÇİM KAYNAKLARI



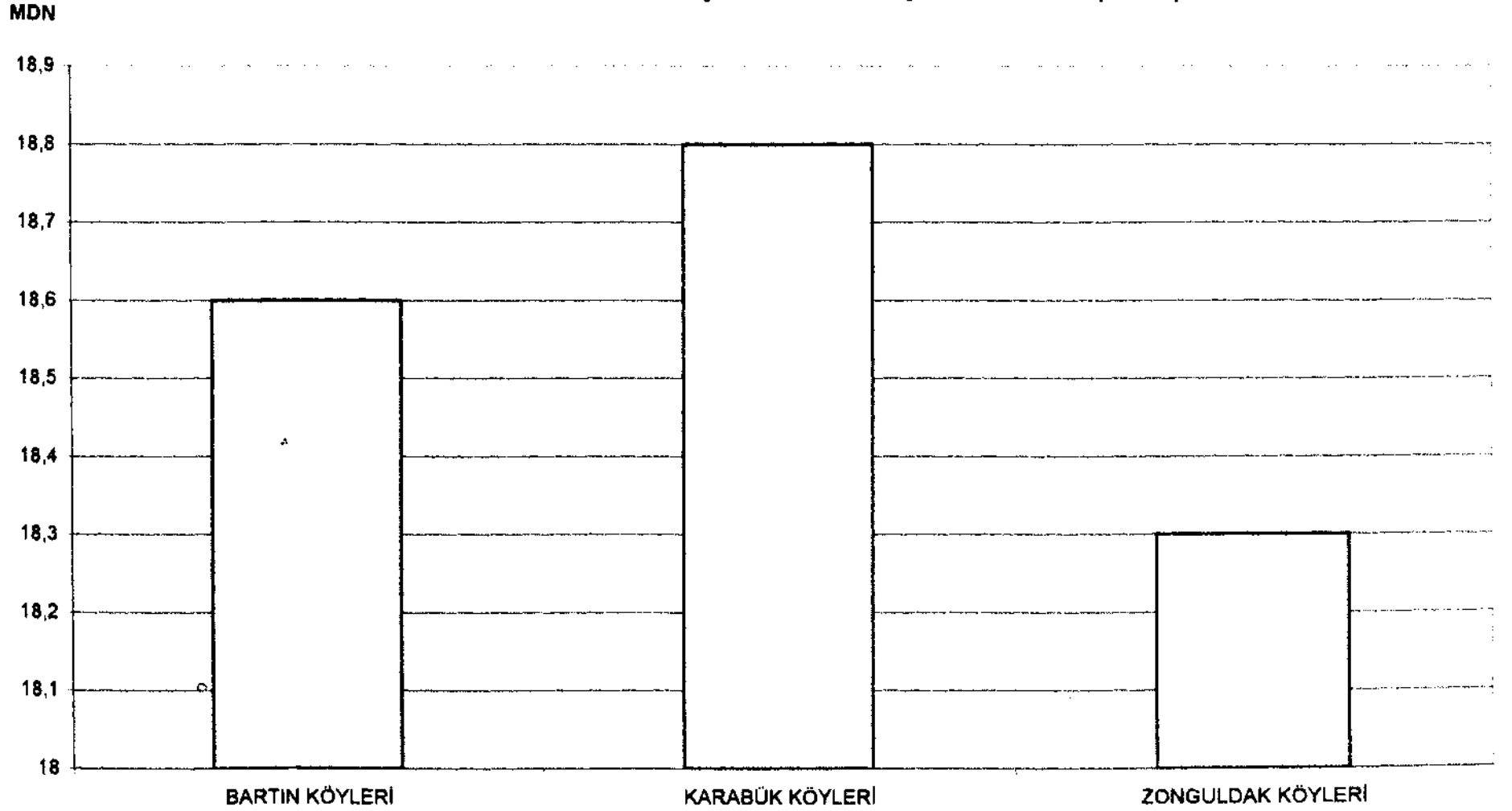
GRAFİK 10: KÖYLERDE EVLİLİK KURUMUNUN YAPISI



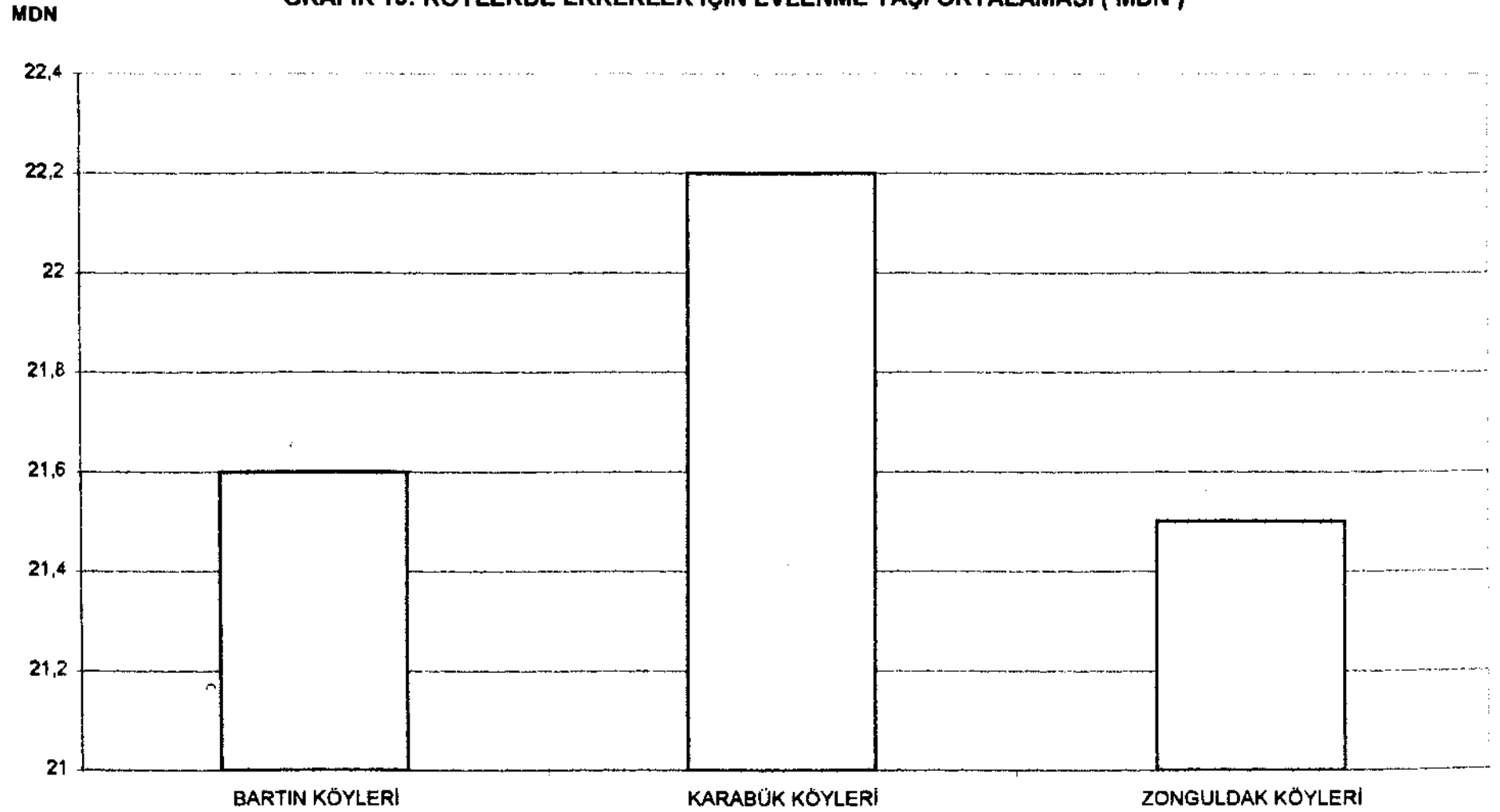
GRAFİK 11: KÖYLERDE EVLİLİKLERİN YÖNÜ



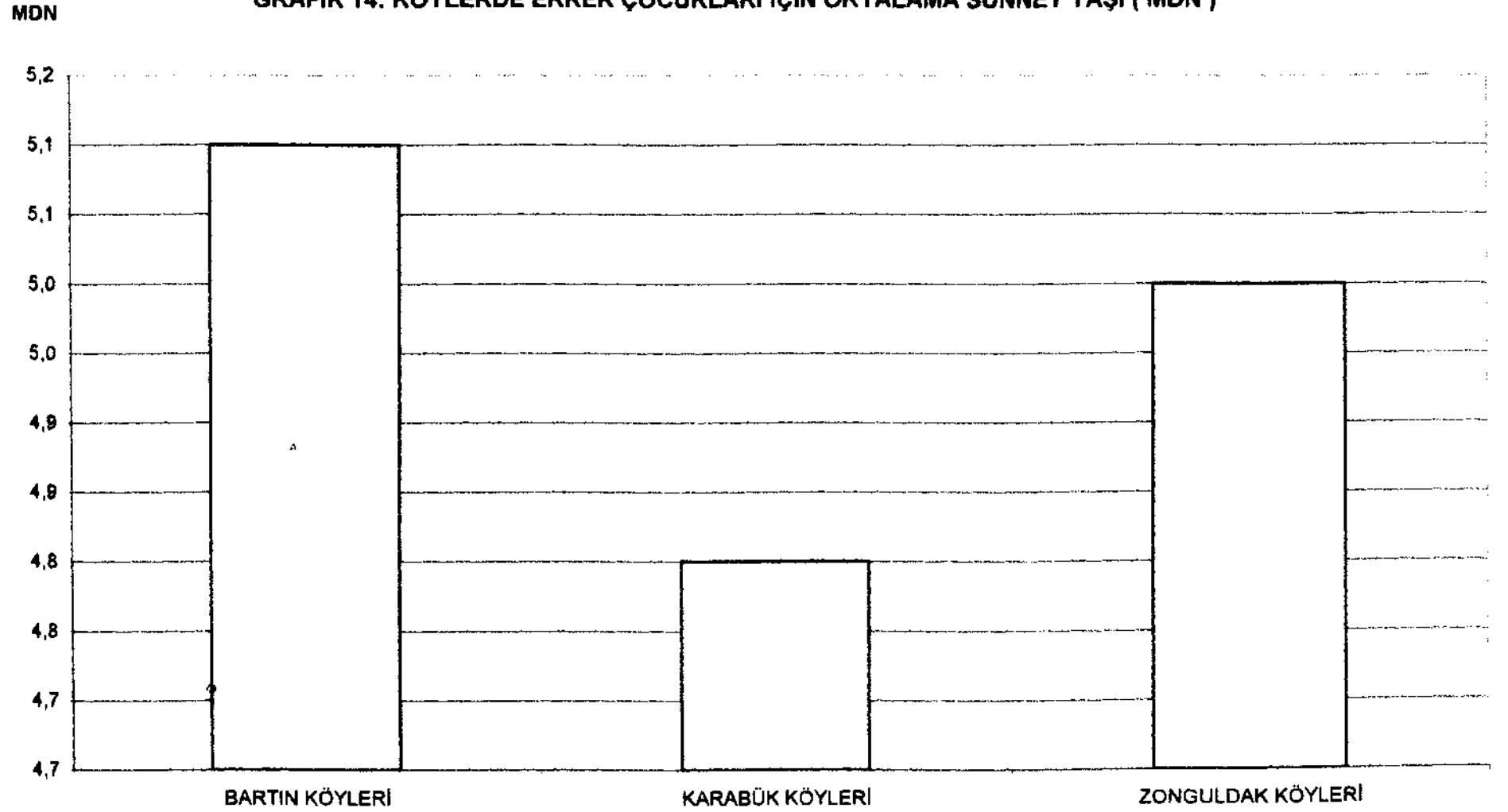
GRAFİK 12: KÖYLERDE KADINLAR İÇİN EVLENME YAŞI ORTALAMASI (MDN)



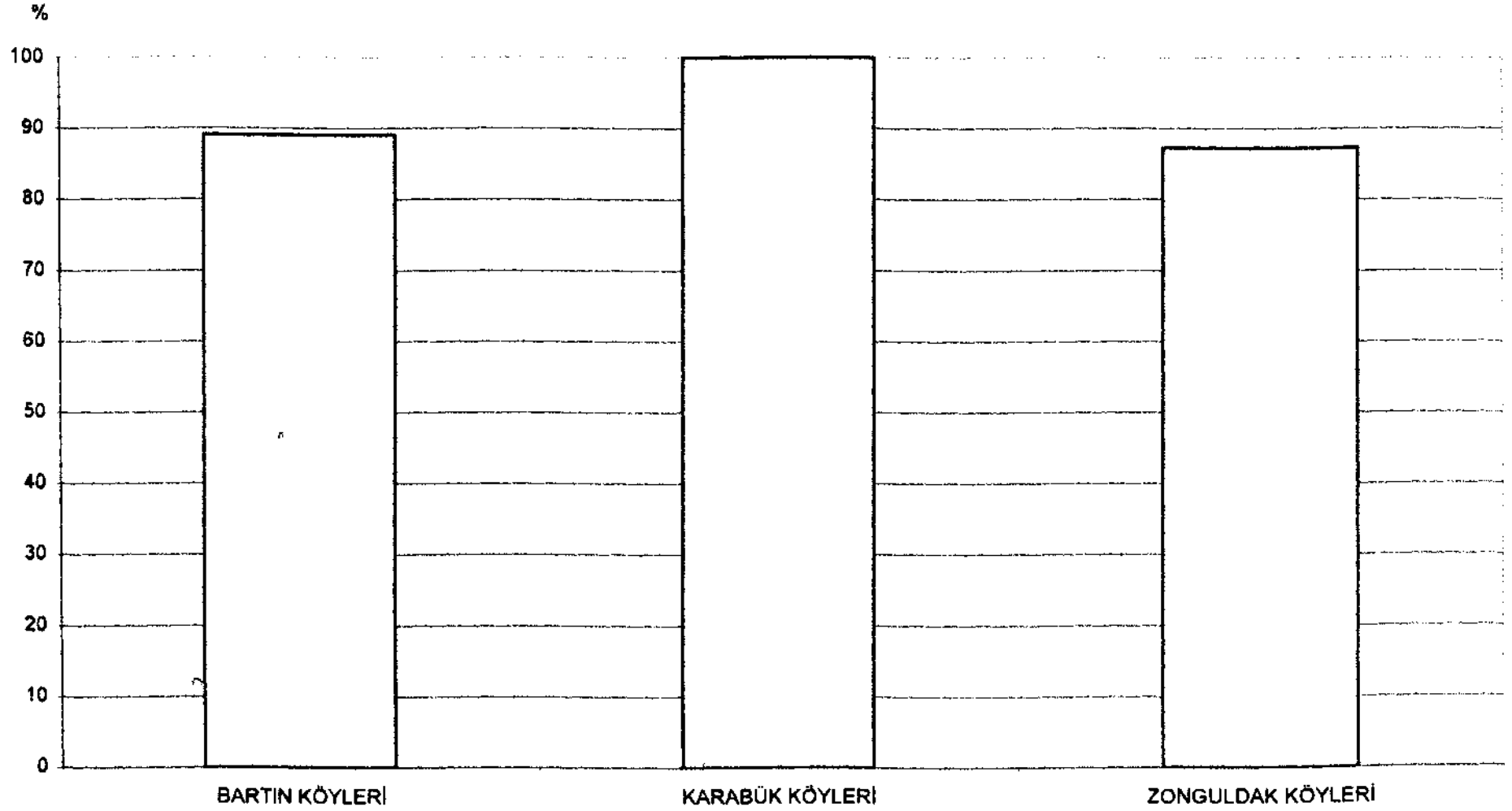
GRAFİK 13: KÖYLERDE ERKEKLER İÇİN EVLENME YAŞI ORTALAMASI (MDN)



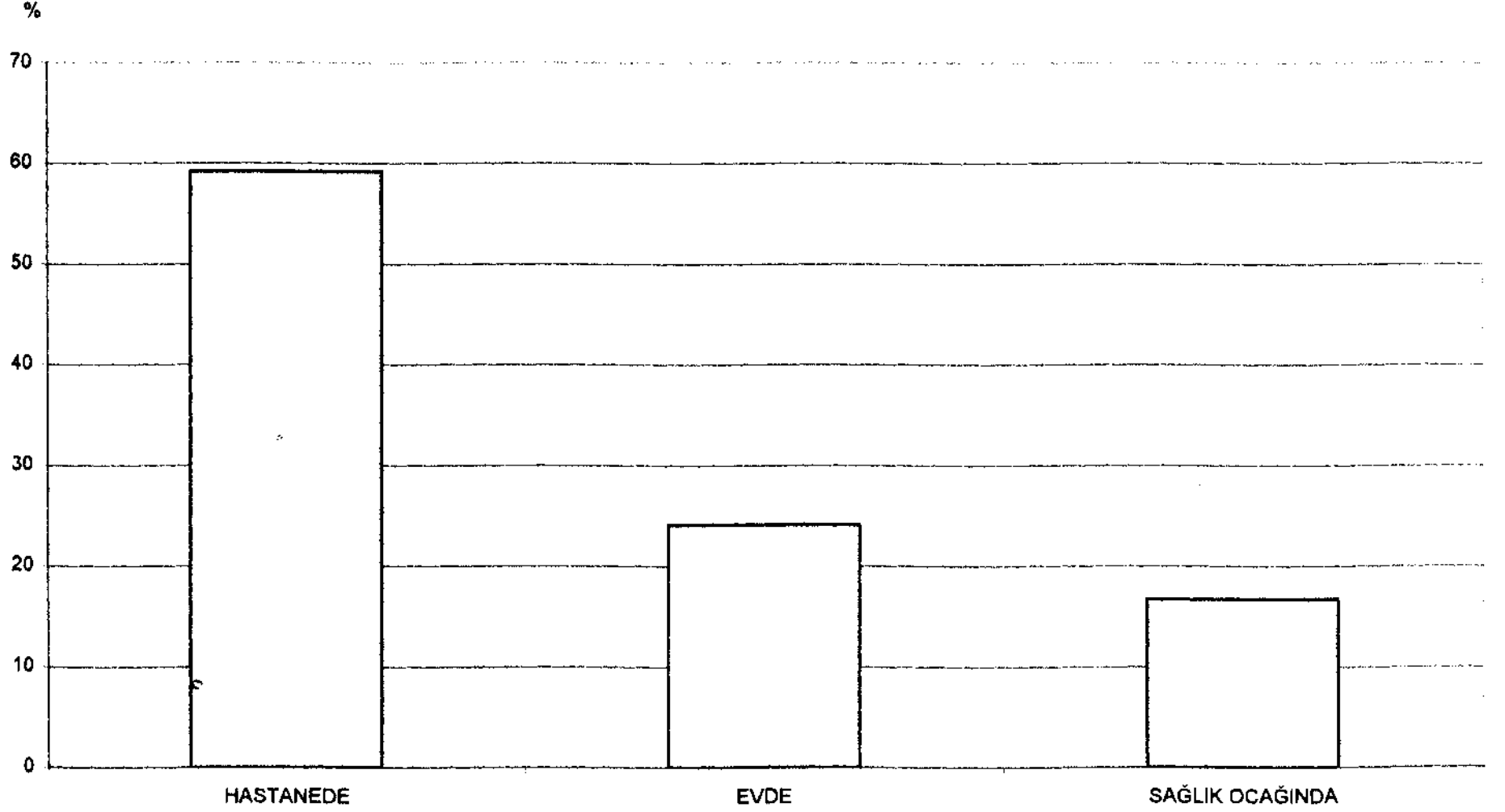
GRAFİK 14: KÖYLERDE ERKEK ÇOCUKLARI İÇİN ORTALAMA SÜNNET YAŞI (MDN)



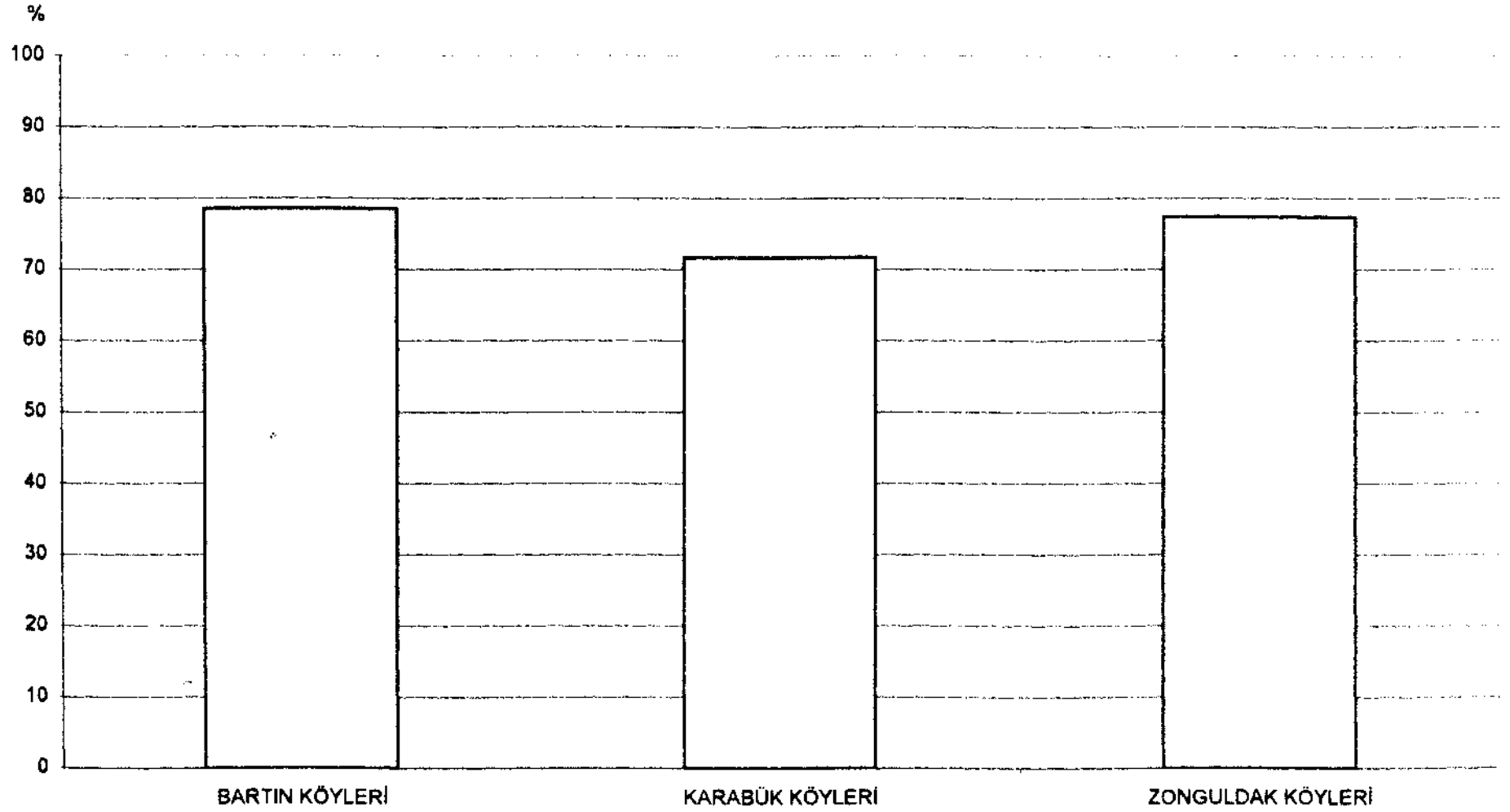
GRAFİK 15: KÖYLERDE SON YILLARDA GÖÇ EDEN HANELER OLMA DURUMU



GRAFİK 16: KÖYLERDE KADINLARIN DOĞUMLARINI NEREDE YAPTIKLARI



GRAFİK 17: KÖYLERDE DOĞUMLARIN BİR SAĞLIK KURULUŞUNDA GERÇEKLEŞME ORANLARI



FOTOĞRAFLAR



Fotoğraf 1: Bartın Merkezde Garıla (Kadımlar) pazarı.



Fotoğraf 2: Bartın Merkez Çamaltı köyü muhtarı ve eşi



Fotoğraf 3: Zonguldak Gökçebey Saraçlar köyü muhtarı



Fotoğraf 4: Zonguldak Gökçebey ilçesi Saraçlar köyünde bir tarihi ev



Fotoğraf 5: Zonguldak Devrek ilçesi Velibeyler köyünden genel görünüş



Fotoğraf 6: Zonguldak Devrek ilçesi Yeşilyurt köyünden genel görünüş



Fotoğraf 7: Zonguldak Devrek ilçesi Yeşilyurt köyünden genel görünüş



Fotoğraf 8: Bartın Merkez Okçular köy yolu



Fotoğraf 9: Zonguldak Gökçebey Veisoğlu köy yolu



Fotoğraf 10: Zonguldak Gökçebey Saraçlar köyü yolu



Fotoğraf 11: Zonguldak Devrek Velibeyler köyü genel görünüşü



Fotoğraf 12: Zonguldak Devrek Velibeyler köyünün kış genel görünüşü



Fotoğraf 13: Zonguldak Çaycuma Yeşilköy köyünde kapalı bir ilkokul.



Fotoğraf 14: Zonguldak Gökçebey Saraçlar köyünde kapalı bir ilkokul




Fotoğraf 15: Zonguldak Devrek Velibeyler köyünde aktif bir ilköğretim okulu



Fotoğraf 16: Karabük Yenice Kale köyünde bir cami.



Fotoğraf 17: Zonguldak Alaplı Yeşilyurt köyünün mezarlığı



Fotoğraf 18: Zonguldak Devrek Gümüşpınar köyünde ortak fırınlar



Fotoğraf 19: Zonguldak aycuma Akpınar kynn bir eşmesi



Fotoğraf 20: Zonguldak Gkcebey Saralar kynn bir eşmesi



Fotoğraf 21: Bartın Merkez Çamaltı köyünün mera-otlak alanı



Fotoğraf 22: Zonguldak Devrek Mumcuoğlu köyünün PTT' si



Fotoğraf 23: Zonguldak Gökçebey Saraçlar köyünün bakkalı



Fotoğraf 24: Zonguldak Çaycuma Yeşilyurt köyünün kahvesi



Fotoğraf 25: Bartın Merkez Çamaltı köyü deresi



Fotoğraf 26: Bartın Merkez Kutlubey-Tabaklar köyü deresi



Fotoğraf 27: Bartın Merkez KutlubeTabaklar köyünün bitki örtüsü



Fotoğraf 28: Ormandan yakacak toplamış bir kadın



Fotoğraf 29: Zonguldak aycuma Yeşilyurt köyünde bir kavaklık alan



Fotoğraf 30: Zonguldak Gökçebey Saraçlar köyünde taraçalanmış bir tarım alanı



Fotoğraf 31: Zonguldak Gökçebey Saraçlar köyünde bir sera



Fotoğraf 32: Bartın Merkez KÜtlübey-Tabaklar köyünde yetiştirilen büyükbaş hayvanlar.



Fotoğraf 33: Zonguldak Gökçebey Saraçlar köyünde yetiştirilen büyükbaş hayvanlar.



Fotoğraf 34: Bartın Merkez Kutlubey-Tabaklar'da yetiştirilen bir büyükbaş



Fotoğraf 35: Bartın Merkez Çamaltı köyünde yetiştirilen kümes hayvanları



Fotoğraf 36: Zonguldak Devrek Gümüşpınar köyünde betonarme bir ev



Fotoğraf 37: Zonguldak Alaplı Yeşilyurt köyünde ahşap ve betonarme bir ev




Fotoğraf 38: Bartın Merkez Kutlubey-Tabaklar köyünde ahşap bir ev



Fotoğraf 39: Bartın Merkez Kutlubey-Tabaklar köyünde briket bir ev



Fotoğraf 40: Zonguldak Devrek Yeşilyurt köyünde karkas bir ev



Fotoğraf 41: Bartın Merkez Kutlubey-Tabaklar köyünde bir ahır



Fotoğraf 42: Bartın Merkez Kutlubey-Tabaklar köyünde bir mutfak



Fotoğraf 43: Bartın Merkez Kutlubey-Tabaklar köyünde bir tuvalet



Fotoğraf 44: Bartın Merkez Kutlubey-Tabaklar köyünde düğün




Fotoğraf 45: Bartın Merkez Kutlubey-Tabaklar köyünde düğün



Fotoğraf 46: Bartın Merkez Kutlubey-Tabaklar köyünde düğün



Fotoğraf 47: Bartın Merkez Kutlubey-Tabaklar köyünde kına gecesi



Fotoğraf 48: Bartın Merkez Kutlubey-Tabaklar köyünde kına gecesi



Fotoğraf 49: Bartın köyünde beyaz gelinliğini giymiş bir gelin



Fotoğraf 50: Köylerde sünnet yaşında bir çocuk



Fotoğraf 51: Zonguldak Gökçebey köyünde bayram selamlaşması



Fotoğraf 52: Zonguldak Alaplı Yeşiyurt köyünde askere uğurlama



Fotoğraf 53: Zonguldak Gökçebey Saraçlar köyünde yaşlı bir kadın



Fotoğraf 54: Zonguldak Gökçebey Saraçlar köyünde bir aile



Fotoğraf 55: Zonguldak Gökçebey Saraçlar köyünde yer sofrasında yemek



Fotoğraf 56: Zonguldak Alaplı Yeşilyurt köyünde ekmek yapımı




Fotoğraf 57: Zonguldak Alaplı Yeşilyurt köyünde ekmek yapımı



Fotoğraf 58: Zonguldak Alaplı Yeşilyurt köyünde ekmek yapımı



Fotoğraf 59: Bartın Merkez Kutlubey-Tabaklar köyünde ekmek için buğday döven kadınlar



Fotoğraf 60: Bartın Merkez Kutlubey-Tabaklar köyünde tarhana kurutulması



Fotoğraf 61: Bartın Merkez Kutlubey-Tabaklar köyünde konserve yapan bir kadın



Fotoğraf 62: Zonguldak Alaplı Yeşilyurt köyünde dere yatağına atılmış çöpler

MÜLAKAT FORMU

İSTANBUL ÜNİVERSİTESİ EDEBİYAT FAKÜLTESİ ANTROPOLOJİ BÖLÜMÜ SOSYAL ANTROPOLOJİ ANA BİLİM DALI TÜRKİYE
GELENEKSEL KÜLTÜR HARİTASI ÇALIŞMASI 2003 F3 (MUHTAR MÜLAKAT FORMU)

MÜLAKAT KOD NO :.....
MÜLAKATÇI :.....
MÜLAKAT TARİHİ :.....
MÜLAKAT YERİ :.....
TELEFON :.....
MÜLAKAT BAŞLANGIÇ SAATİ :.....
MÜLAKAT BİTİŞ SAATİ :.....

1. KONUSULANIN ÖZELLİKLERİ:

- 1.1 KONUSULANIN ADI :.....STATÜSÜ :.....CİNSİYETİ: 1-ERKEK () 2-KADIN()
EĞİTİMİ (Mezun-Devam-Terk) :.....DOĞUM YERİ (Ülke-İl-İlçe-Köy) :.....
1.2 KONUSULAN KAÇ YILDIR MUHTARLIK YAPIYOR:.....
1.3 KONUSULANIN MUHTARLIĞA KAÇINCI SEÇİLİŞİ:.....
1.4 MUHTARIN AİLESİNDEN DAHA ÖNCE MUHTARLIK YAPMIŞ OLAN VAR MI: 1-VAR () 2-YOK () 3-DİĞER:.....

2. KÖYÜN GENEL ÖZELLİKLERİ:

- 2.1 KÖYÜN ADI:.....KÖYÜN BAĞLI OLDUĞU İLÇE :.....BUCAK:.....İL:.....
2.2 KÖYÜN ADININ KÖKENİ:.....
2.3 KÖYDE TARİHİ ESER OLMA DURUMU: 1-VAR () 2-YOK () 3- DİĞER:.....
VARSA : 1-KÖPRÜ () 2-KİLİSE () 3-CAMİ () 4-SU SARNICI () 5-MEZAR () 6-DEĞİRMEN () 7-DİĞER:.....
2.4 KÖYÜN KISA TARİHÇESİ:.....
.....
.....
2.5 İLK YERLEŞME ŞEKLİ: 1-DOĞAL İSKAN () 2-ZORUNLU İSKAN () 3-DİĞER:.....
2.6 YERLEŞME YERİNİN NİTELİĞİ: 1-OVA KÖYÜ () 2-DAĞ KÖYÜ () 3-YAMAÇ KÖYÜ () 4-ORMAN İÇİ KÖYÜ () 5-ORMAN KENARI KÖYÜ () 6-DİĞER:.....
2.7 KÖYÜN COĞRAFİ KONUMU:.....
2.8 KÖYÜN KOMŞU OLDUĞU YERLEŞİM ÜNİTELERİ:.....

2.9 KÖYÜN DİREKT İLİŞKİDE OLDUĞU YERLEŞİM BİRİMİ: 1-İL :.....2-BUCAK :.....3-İLÇE:.....

2.10 KÖYÜN İLÇEYE OLAN UZAKLIĞI:..... (KM)

2.11 KÖY YOLU İKLİMDEN ETKİLENİR Mİ: 1-EVET () 2-HAYIR () 3-DİĞER:.....

ETKİLENİRSE NASIL ETKİLENİR:.....BU DURUM ULAŞIMI ETKİLER Mİ: 1-EVET () 2-HAYIR () 3-DİĞER:.....

2.12 KÖYÜ İLÇEYE BAĞLAYAN YOLUN KALİTESİ : 1-ASFALT () 2-STABİLİZE () 3-TOPRAK () 4-ŞOSE () 5-DİĞER:.....

2.13 KÖY İLÇEYE OLAN ULAŞIMINI HANGİ VASITALARLA SAĞLAR : 1-ÖZEL OTO () 2-ŞAHİSLARA AİT TOPLU TAŞIMA ARAÇLARI ()

3-BELEDİYE OTOBÜSÜ () 4-BİNEK HAYVANLARI () 5-DİĞER:.....

2.14 KÖYDEKİ HANE SAYISI : 1-YAZ:..... 2-KIŞ:.....

2.15 KÖYÜN NÜFUSU : 1-YAZ:..... 2-KIŞ:.....

2.16 KÖYDE YAŞAYANLARIN ORJİNLERİ:(Boşnak, Arnavut, Laz vb.):.....

2.17 KÖYDE YAŞAYANLARIN DİN-MEZHEP ÖZELLİKLERİ: (Müslüman, Hristiyan-Sunni, Alevi vb.):.....

2.18 KÖYDE TÜRKÇEDEN BAŞKA YAYGIN OLARAK KULLANILAN DİL VAR MI: 1-VAR () 2-YOK () 3-DİĞER:.....

VARSA: 1-BOŞNAK () 2-POMAKÇA () 3-ARNAVUTÇA () 4-LAZCA () 5-TATARCA () 6-KÜRTÇE () 7-RUMCA () 8-ÇERKEZCE () 9-BULGARCA ()
10-GÜRCÜCE () 11-DİĞER:.....

2.19 KÖYDEKİ EVLERİN YERLEŞİM DURUMU: 1-TOPLU () 2-SEYREK () 3-DAĞINIK () 4-DİĞER:.....

2.20 KÖYDE VAR OLAN İMKANLAR

BU HİZMETLERİN İLK KEZ KÖYE GETİRİLDİKLERİ YIL

1) YOL

()

2) ELEKTRİK

() A: EVLERDE VAR OLMA DURUMU 1) VAR () 2) YOK () 3) DİĞER:.....

3) TELEFON

() A: EVLERDE VAR OLMA DURUMU 1) VAR () 2) YOK () 3) DİĞER:.....

4) SU

() A: EVLERDE VAR OLMA DURUMU 1) VAR () 2) YOK () 3) DİĞER:.....

5) KANALİZASYON

() A: EVLERDE VAR OLMA DURUMU 1) VAR () 2) YOK () 3) DİĞER:.....

6) TOPLU TAŞIMA ARACI

() (Belediye Otobüsü, Halk otobüsü vs. gibi)

7) DİĞER:.....

()

2.21 KÖYDE ORTAK KAMU MALLARI:

	()	OLAN OKUL TÜRLERİ:.....	SAYILARI:.....
1) OKUL	()		
2) CAMİ	()	10) KÖY ODASI ()	18)KURAN KURSU BİNASI ()
3) MESCİT	()	11) KÖY KONAĞI ()	19) PTT ()
4) TÜRBE	()	12) ÇEŞME ()	21)DİĞER
5) KİLİSE	()	13) MERA OTLAK ()	
6) MEZARLIK	()	14) FUTBOL S. ()	
7) FIRIN	()	15) ÇAMAŞIRLIK ()	
8) LOJMAN	()	16) TUVALET ()	
9) SAĞLIK OCAĞI	()	17)TELEFON KULUBESİ ()	

2.22 KÖYDE VAR OLAN TİCARİ ÜNİTELER:

	SAYILARI	SAYILARI
1) BAKKAL	().....	8) DEMİRCİ ().....
2) KAHVE	().....	9) LOKANTA ().....
3) KASAP	().....	10) CAFE ().....
4) MANAV	().....	11) BİRAHANE ().....
5) FIRIN	().....	12) MANDIRA ().....
6) BERBER	().....	13) DÜĞÜN SALONU ().....
7) MARANGOZ	().....	14) TAKSİ DURAĞI ().....

15) DİĞER..... ().....

2.23 KÖYDE KOOPERATİF OLMA DURUMU: 1-VAR () 2-YOK () 3-DİĞER:.....

OLAN KOOPERATİFLER : 1-TARIMSAL KALKINMA KOOP. () 2-SÜT KOOP. () 3-SU ÜRÜNLERİ KOOP. () 4-TARIM KREDİ KOOP. ()

5-DİĞER:.....

2.24 KÖYDE AÇILAN SÜRELİ KURSLAR : 1-VAR () 2-YOK () 3-DİĞER:.....

AÇILAN KURSLARIN NE OLDUKLARI : 1- ARICILIK KURSU () 2-TRAKTÖR BAKIM VE KULLANMA KURSU () 3-KONSERVE YAPIMI KURSU ()
4- BİÇKİ DİKİŞ NAKİŞ KURSU () 5-TRİKOTAJ KURSU () 6-EV EKONOMİSİ KURSU () 7- HALICILIK K. ()
8-DİĞER:.....

2.25 KÖYDE BİLİNER EL MAHARETLERİ:

	<u>KİMLERİN YAPTIĞI</u>		<u>TİCARİ OLUP OLMADIĞI</u>	
	KADIN	ERKEK	TİCARİ	TİCARİ DEĞİL
1) HALICILIK	()	()	()	()
2) DANTEL İŞLEME	()	()	()	()
3) OYA	()	()	()	()
4) DOKUMA	()	()	()	()
5).....	()	()	()	()
6).....	()	()	()	()

2.26 HERGÜN DÜZENLİ OLARAK KÖYE GÜNLÜK GAZETE GELİR Mİ : 1-EVET () 2-HAYIR () 3-DİĞER:.....

2.27 POSTA (Mektup-telgraf vb.g.) KÖYE NASIL ULAŞIR:

2.28 KÖYÜN SAHİP OLDUĞU DOĞAL KAYNAKLAR:

A:	YER ALTI ZENGİNLİKLERİ:	() NE OLDUKLARI
	1) MADENLER	().....
	2) SU KAYNAKLARI	().....
B:	TOPRAK ÜSTÜ ZENGİNLİKLER	() 1-DENİZ () 2-GÖL () 3-AKARSU () 4-DERE () 5-BENT () 6-GÖLET () 7- KUYU () 8-KANAL () 9-HAVUZ () 10- DİĞER.....
	BİTKİ ÖRTÜSÜ	().....
	HAYVAN TÜRLERİ (Yabani hayvanlar)	().....

3. EKONOMİ

3.1 KÖY HALKI GEÇİMİNİ AĞIRLIKLI OLARAK NELERDEN SAĞLAR:

A: TOPRAK	()	C:	BALIKÇILIK	()
1) TAHIL	()	D:	ORMAN	()
2) SANAYİ BİTKİSİ	()	E:	KAVAKÇILIK	()
3) SEBZE	()	F:	TİCARET	()
4) MEYVE	()	G:	ESNAF- ZANAAT	()
5) NARENCİYE	()	H:	TURİZM	()
6) ÇİÇEK	()	İ:	SANAYİ İŞÇİLİĞİ	()
7) DİĞER.....()		J:	EMEKLİ MAAŞI	()
B: HAYVANCILIK	()	L:	KİRA	()
1) BÜYÜKBAŞ	()	M:	FAİZ	()
2) KÜÇÜKBAŞ	()	N:	HALICILIK	()
3) KÜMES	()	P:	DİĞER.....	()
4) ARICILIK	()			

3.2 KÖYDE EKİMİ YAPILAN TOPRAĞIN AĞIRLIKLI OLARAK TÜRÜ : 1-SULAK () 2-KIRAÇ () DİĞER :.....

3.3 KÖYDE TOPRAKLAR NASADA BIRAKILIR MI: : 1-EVET () 2-HAYIR () 3-DİĞER:.....

3.4 KÖYDE DÖNÜŞÜMLÜ ZİRAAT YAPILIR MI: 1-EVET () 2-HAYIR () 3-DİĞER:.....

3.5 EKİM-DİKİM YAPILAN ALANLARDA TOPRAKTA GÜBRE KULLANILIR MI: 1-EVET () 2-HAYIR () 3-DİĞER:.....

GÜBRE KULLANILIRSA KULLANILAN GÜBRE CİNSİ : 1-TABİİ () 2-SUNİ () 3-TABİİ+SUNİ () 4-DİĞER.....

3.6 EKİLEN ÜRÜNLER İLAÇLANIR MI: 1-EVET () 2-HAYIR () 3-DİĞER:.....

4. MESKEN

4.1 KÖYDE KADASTRO (Geçti mi) ÇALIŞMASI YAPILDI MI: 1-EVET () 2-HAYIR () 3-DİĞER:.....

4.2 KÖYDE TOPRAKSIZ HANE VAR MI: 1-VAR () 2-YOK ()

VARSA SAYISI.....

4.3 KÖYDE KULLANILAN YAPI MALZEMESİ:

- 1) AHŞAP ()
2) KERPIÇ ()
3) TAŞ ()
4) TUĞLA ()
5) BETONARME ()
6) BİRİKET ()
7)DİĞER:.....

4.4 KÖYDEKİ EVLER GENELDE KAÇ KATLI: 1-TEK (BİR) KAT () 2-BİRDEN DAHA FAZLA KATLI () 3-DİĞER:.....

4.5 KÖYDEKİ EVLERİN ORTALAMA BÜYÜKLÜĞÜ KAÇ METREKARE:.....

4.6 KÖYDEKİ EVLER KAÇ ODALI:.....

4.7 KÖYDEKİ EVLER BİRDEN FAZLA KATLI İSE; KATLAR NE AMAÇLA KULLANILIR:.....

4.8 EVLERDE AYRI MUTFAK : 1-VAR () 2-YOK () 3-DİĞER:.....

4.9 EVLERDE AYRI TUVALET: 1-VAR () 2-YOK () 3-DİĞER:.....TUVALET EVLERİN: 1-İÇİNDE () 2-DIŞINDA ()

4.10 EVLERDE AYRI BANYO: 1-VAR () 2-YOK () 3-DİĞER:.....

4.11 EVLER ARAÇ OLARAK NE İLE ISITILIR: 1-OCAK-ŞÖMİNE () 2-SOBA () 3-MAŞİNKKA (Kuzine) () 4-BORUSUZ SOBA (Katalitik, elek.soba v.s) ()

5-KALORİFER () 6-DİĞER:.....

4.12 EVLERDE ISINMADA YAKIT OLARAK NE KULLANILIR: 1-TEZEK () 2-ODUN () 3-KÖMÜR () 4-ELEKTRİK () 5-GAZ () 6-TÜP GAZ () 7-FUEL OİL ()

8-FINDIK KABUĞU () 9-DİĞER:.....

5. EVLİLİK ÖRF-ADET

5.1 EVLİLİK KURUMUNUN YAPISI: 1-TEK EŞLİ () 2-ÇOK EŞLİ () 3-DİĞER:.....

5.2 EVLİLİKLERİN YÖNÜ: 1-KÖY İÇİNDEN () 2-KÖY DIŞINDAN () 3-DİĞER:.....

5.3 KÖY İÇİNDE AKRABA EVLİLİĞİ YAPAN: 1) VAR () 2) YOK () 3) DİĞER:.....

5.4 KADINLAR İÇİN ORTALAMA EVLENME YAŞI:..... ERKEKLER İÇİN ORTALAMA EVLENME YAŞI:.....

5.5 EVLİLİKLERDE BAŞLIK PARASI ÖDENİR Mİ: 1-EVET () 2-HAYIR () 3-DİĞER:.....

5.6 EVLİLİKLERDEKİ NİKAH ŞEKLİ: 1-YALNIZ RESMİ () 2-YALNIZ DİNİ () 3-RESMİ+DİNİ () 4-DİĞER:.....

5.7 EVLENDİKTEN SONRAKİ YERLEŞİM YERİ: 1-ERKEĞİN BABA EVİ () 2-KIZIN BABA EVİ () 3-ERKEĞİN KÖYÜ-AYRI EV () 4-DİĞER:.....

- 5.8 KÖY İÇİNDE KIZ KAÇIRMA ADETİ: 1-VAR () 2-YOK () 3-DİĞER:.....
- 5.9 EVLİLİK GERÇEKLEŞİNCEYE KADAR DÜZENLENEN TÖRENLER: 1-KIZ İSTEME () 2-SÖZ KESME () 3-NİŞAN () 4-ÇEYİZ SERME VE GÖSTERME ()
5-KINA GECESİ () 6-NİKAH () 7-DUVAK () 8-DÜĞÜN () 9-DİĞER:.....
- 5.10 DÜĞÜNLER NEREDE YAPILIR: 1-EVDE () 2-KÖYDE-KAHVEDE () 3-KÖY MEYDANI () 4-KÖY BAHÇESİ () 6-DÜĞÜN SAL. () 7-DİĞER:.....
- 5.11 DÜĞÜNLERİN AĞIRLIKLIL OLARAK YAPILDIĞI AYLAR:.....
- 5.12 DÜĞÜNE DAVET NASIL YAPILIR: 1-DAVETİYE BASTIRILIR () 2-CAMİİ HOPÖRLÖRÜ ARACILIĞIYLA DUYURULUR () 3-OKUYUCU TUTULUR ()
4-KINA, ŞEKER, LOKUM V.S. DAĞITILARAK DÜĞÜNE ÇAĞRI YAPILIR () 5-DİĞER:.....
- 5.13 DÜĞÜNDE GELİN BEYAZ GELİNLİK GİYER Mİ: 1-EVET () 2-HAYIR () 3-DİĞER:.....

6. SÜNNET

- 6.1 KÖYDE ERKEK ÇOCUKLAR ORTALAMA KAÇ YAŞINDA SÜNNET ETTİRİLİR:.....
- 6.2 ERKEK ÇOCUKLAR GENELDE; 1-YALNIZ () 2-BAŞKA ÇOCUKLARLA BİRLİKTE SÜNNET ETTİRİLİR () 3-DİĞER:.....
- 6.3 SÜNNET NASIL KUTLANIR: 1-DÜĞÜNLE () 2-MEVLÜTLE () 3-DÜĞÜN + MEVLÜT () 4-DİĞER:.....
- 6.4 DÜĞÜN YAPILIRSA NEREDE YAPILIR: 1-EVDE () 2-BAHÇEDE () 3-KAHVEDE () 4-DÜĞÜN SALONUNDA () 5-DİĞER:.....
- 6.5 SÜNNET DÜĞÜNLERİNİN AĞIRLIKLIL OLARAK YAPILDIĞI AYLAR:.....
- 6.6 SÜNNET DÜĞÜNÜNE DAVET NASIL YAPILIR: 1-DAVETİYE BASTIRILIR () 2-CAMİİ HOPÖRLÖRÜ ARACILIĞIYLA DUYURULUR () 3-OKUYUCU TUTULUR ()
4-KINA, ŞEKER, LOKUM V.S. DAĞITILARAK DÜĞÜNE ÇAĞRI YAPILIR () 5-DİĞER:.....
- 6.7 SÜNNETİ GERÇEKLEŞTİREN KİŞİ YA DA KURUM : 1-BERBER () 2-DİPLOMASIZ SÜNNETÇİ () 3-DİPLOMALI SÜNNETÇİ () 4-HASTANE ()
5-DİĞER:.....
- 6.8 SÜNNET İÇİN ÖZEL KIYAFET ALINIR MI: 1-EVET () 2-HAYIR () 3-DİĞER:.....

7. GÖÇ

- 7.1 SON YILLARDA ÇALIŞMAK YA DA BAŞKA AMAÇLARLA BAŞKA YERLERE GÖÇ EDEN HANELER VAR MI: 1-VAR () 2-YOK () 3-DİĞER:.....
- 7.1.1 KÖY DIŞINA GÖÇ EDENLER VARSAN NEREYE GÖÇ ETTİKLERİ: 1-YURTIÇİ () 2-YURTDIŞI () 3-YURTIÇİ + YURTDIŞI ()
- 7.1.2 YURTDIŞINA GİDİLEN ÜLKELER: 1-ALMANYA () 2-İNGİLTERE () 3-YUNANİSTAN () 4-İSVİÇRE () 5-BULGARİSTAN () 6- HOLLANDA () 7-DİĞER:.....
- 7.1.3 YURT İÇİNDE GİDİLEN YERLER: 1-KÖYÜN İDARİ OLARAK BAĞLI OLDUĞU İLÇEYE () 2-KÖYÜN İDARİ OLARAK BAĞLI OLDUĞU İLE ()
3-BAŞKA İLLERE () 4-DİĞER:.....
- 7.1.4 BAŞKA İLLERE GÖÇ EDİLDİ İSE GİDİLEN İLLER: 1-İSTANBUL () 2-İZMİR () 3-BURSA () 4-YALOVA () 5-DİĞER:.....
- 7.2 KÖYDEN BAŞKA İLE GÖÇ EDİP, YAZIN KULLANMAK İÇİN KÖYDE YAZLIK YAPTIRAN VAR MI: 1-VAR () 2-YOK () 3-DİĞER:.....

7.3 SON YILLARDA KÖYÜN YERLİSİ OLMAYIP, YAŞAMLARINI KÖYDE DEVAM ETTİRMEK İÇİN GÖÇ EDENLER VAR MI: 1-VAR () 2-YOK () 3-DİĞER:.....

KÖYE DIŞARIDAN GELENLER VARSA GELDİKLERİ YÖRE:.....

7.4 SON YILLARDA KÖYDEN ARAZİ ALIP, YAZLIK EV YAPTIRAN VE TATİLLERİNİ KÖYDE GEÇİREN KİŞİLER VAR MI: 1-VAR () 2-YOK () 3-DİĞER:.....

7.5 KÖYDE SATILAN ARAZİLERİN DÖNÜM OLARAK FİYATI:..... (TL)

8. GİYİM

8.1 KADINLARIN GÜNLÜK GİYSİLERİ:

YAZIN: 1-TÜLBENT () 2-TIŞÖRT-BLUZ () 3-KAZAK-HIRKA () 4-ENTARİ-ELBİSE () 5-UZUN ETEK () 6-ŞALVAR () 7-PANTOLON () 8-PARDESÜ ()

9-MANTO () 10-YELDİRME () 11-FERACE () 12-ÇORAP () 13-LASTİK () 14-TERLİK () 15-AYAKKABI () 16-YELEK () 17-DİĞER:.....

KIŞIN: 1-TÜLBENT () 2-TIŞÖRT-BLUZ () 3-KAZAK-HIRKA () 4-ENTARİ-ELBİSE () 5-UZUN ETEK () 6-ŞALVAR () 7-PANTOLON () 8-PARDESÜ ()

9-MANTO () 10-YELDİRME () 11-FERACE () 12-ÇORAP () 13-LASTİK () 14-TERLİK () 15-AYAKKABI () 16-YELEK 17-DİĞER:.....

8.2 ERKEKLERİN GÜNLÜK GİYSİLERİ:

YAZIN: 1-KASKET () 2-TAKKE -BERE () 3-GÖMLEK () 4-YELEK () 5-CEKET () 6-KAZAK-HIRKA () 7-MONT () 8-PALTO () 9-ŞALVAR () 10-PANTOLON ()

11-ÇORAP () 12-TERLİK () 13-AYAKKABI () 14-LASTİK () 15-DİĞER:.....

KIŞIN: 1-KASKET () 2-TAKKE -BERE () 3-GÖMLEK () 4-YELEK () 5-CEKET () 6-KAZAK-HIRKA () 7-MONT () 8-PALTO () 9-ŞALVAR () 10-PANTOLON ()

11-ÇORAP () 12-TERLİK () 13-AYAKKABI () 14-LASTİK () 15-DİĞER:.....

9. GIDALANMA

9.1 YEMEKLER NEREDE YENİR: 1-YER SOFRASI () 2-MASADA () 3-DİĞER:.....

9.2 YEMEK NASIL SUNULUR: 1-AYRI KAPLARDA () 2-AYNI KAPLARDA () 3-DİĞER:.....

9.3 YEMEKLER GENELDE NEYLE YENİR: 1-ELLE () 2-KAŞIKLA () 3-ÇATALLA () 4-DİĞER:.....

9.4 MASAYA YEMEK YİYEN KİŞİ KADAR SU BARDAĞI GETİRİLİR Mİ: 1-EVET () 2-HAYIR () 3-DİĞER:.....

9.5 BİR GÜNDE GIDALANMA DURUMU: 1-SABAH () 2-ÖĞLE () 3-İKİNDİ (MAMA) () 4-AKŞAM () 5-DİĞER:.....

9.6 SABAH KAHVALTIDA NE YENİR-NE İÇİLİR:

YAZIN: 1-ÇORBA () 2-ÇAY () 3-SÜT () 4-KIZARTMA () 5-BULGUR PİLAVI () 6-YAĞ () 7-PEYNİR () 8-ZEYTİN () 9- BAL-REÇEL ()

10-TAHİN PEKMEZ () 11-KAYMAK () 12-YUMURTA () 13) ŞARKÜTERİ ÜRÜNLERİ (Sucuk, salam vs.) () 13) DİĞER:.....

KIŞIN: 1-ÇORBA () 2-ÇAY () 3-SÜT () 4-KIZARTMA () 5-BULGUR PİLAVI () 6-YAĞ () 7-PEYNİR () 8-ZEYTİN () 9- BAL-REÇEL ()

10-TAHİN PEKMEZ () 11-KAYMAK () 12-YUMURTA () 13) ŞARKÜTERİ ÜRÜNLERİ (Sucuk, salam vs.) () 13) DİĞER:.....

- 9.7 EKMEK NASIL TEMİN EDİLİR: 1-EVDE YAPILIR () 2-ORTAK FIRINDA YAPILIR () 3-PARA İLE ÇARŞI EKMEĞİ ALINIR () 4-DİĞER:.....
- 9.8 KÖYDE KÖY KADINLARI TARAFINDAN HAZIRLANAN GIDA MADDELERİ: 1-TARHANA () 2-ERİŞTE-MAKARNA () 3-TURŞU () 4-SALÇA () 5-YAĞ ()
6-KONSERVE () 7-PEKMEZ () 8-REÇEL () 9-PEYNİR VE TÜR. (Lor, Ekşimik vs.) () 11- YOĞURT () 12-DİĞER:.....
- 9.9 EVLERDE AĞIRLIKLI OLARAK KULLANILAN TENCERE-TAVANIN ÜRETİLDİĞİ MALZEMENİN TÜRÜ: 1-TOPRAK (Güveç) () 2-BAKIR () 3-ALEMİNYUM ()
4-ÇİNKO () 5-ÇELİK () 6-TEFLON () 7-CAM () 8-DİĞER:.....
- 9.10 YÖREYE ÖZGÜ ÜNLÜ BİR YEMEK VAR MI: 1-VAR () 2-YOK () 3-DİĞER:.....
VARSA NE OLDUĞU:.....

10. KÖYDE YAPILAN KUTLAMA VE TÖRENLER:

- | | | | |
|------------------------|--------------------------------|----------------------|-----------------|
| 1) DIŞ BUĞDAYI () | 5) HACCA UĞURLAMA VE KARŞ. () | 9) DÜĞÜN () | 13) DİĞER:..... |
| 2) DOĞUM GÜNÜ () | 6) SÖZ () | 10) DOĞUM () | 14)..... |
| 3) SÜNNET () | 7) NİŞAN () | 11) HIDRELLEZ () | 15)..... |
| 4) ASKERE UĞURLAMA () | 8) KINA GECESİ () | 12) YAĞMUR DUASI () | 16)..... |

11. SAĞLIK:

- 11.1 KÖYÜN ÇÖPLERİ NASIL YOK EDİLİR:.....
- 11.2 KÖYDE KANALİZASYON YOK İSE PİS VE ATIK SULAR NEREDE TOPLANIR:.....
- 11.3 KÖYDE SİNEK, BÖCÜK VE DİĞER HAŞERATLARLA İLGİLİ HERHANGİ BİR MÜCADELE YAPILIR MI: 1-EVET () 2-HAYIR () 3-DİĞER:.....
- 11.4 KÖYDE KUDUZ VEYA KUDUZ ŞÜPHESİ İLE HİÇ KARANTİNAYA ALINDI MI: 1-EVET () 2-HAYIR () 3-DİĞER:.....
- 11.5 KÖYÜN UYKUYA YATIŞ SAATİ: YAZIN:..... KIŞIN:.....
- 11.6 KÖYÜN UYKUDAN KALKIŞ SAATİ: YAZIN:..... KIŞIN:.....
- 11.7 UYUMA EYLEMİ NEREDE GERÇEKLEŞTİRİLİR: 1-YER YATAĞINDA () 2-ZEMİNDEN YÜKSEK BİR YERDE (Karyola, divan vs.) () 3-DİĞER:.....
- 11.8 KÖYDE HALK TIBBI İLE UĞRAŞANLAR VAR MI: 1-VAR () 2-YOK () 3-DİĞER:.....
VARSA: 1-KIRIKÇI-ÇIKIKÇI () 2-DİPLOMASIZ İGNECİ () 3-NEFESİ KUVVETLİ KİŞİ (Nazarı, Yılcıncı, Dolama vs. iyileştiren kişi) () 4-DİĞER:.....
- 11.9 KÖYDE SAĞLIK OCAĞI YOK İSE KÖY HALKININ TERCİH ETTİĞİ SAĞLIK MERKEZİ (İl-İlçe-Köy).....
- 11.10 KADINLAR DOĞUMLARINI NEREDE YAPAR: 1-EVDE () 2-AĞLIK OCAĞINDA () 3-HASTANEDE () 4-DİĞER:.....
- 11.11 EVDE YAPILIRSA KİMİN YARDIMIYLA YAPILIR: 1-DİPLOMALI EBE () 2-DİPLOMASIZ EBE () 3-DİĞER:.....

KOD FORMU

İ.Ü. EDEBİYAT FAKÜLTESİ ANTROPOLOJİ BÖLÜMÜ TÜRKİYE KÜLTÜR HARİTASI ÇALIŞMASI (2003-2004)
ZONGULDAK, BARTIN, KARABÜK FORM 3 (MUHTAR MÜLAKATLARI)

MÜLAKAD KOD NO:
MÜLAKADI KODLAYAN:.....

KONUŞULANIN ÖZELLİKLERİ:

1	2	3	4	5	6	7
STATÜ	CİNSİYETİ	EĞİTİMİ	İDARİ AYRIMI	DOĞUM YERİ	KAÇINCI YILI	KAÇINCI DÖNEMİ

8) MUHTARIN AİLESİNDE DAHA ÖNCE MUHTARLIK YAPMIŞ OLAN VAR MI:

- 0) BOŞ-BELİRSİZ ()
1) VAR ()
2) YOK ()
3) DİĞER ()

KÖYÜN GENEL ÖZELLİKLERİ:

9) KÖYDE TARİHİ ESER VAR MI:

- 0) BOŞ-BELİRSİZ ()
1) VAR ()
2) YOK ()
3) DİĞER ()

10) VARSANELER OLDUĞU:

- 0) BOŞ-BELİRSİZ ()
1) KÖPRÜ ()
2) KİLİSE ()
3) CAMİ ()
4) SU SARNICI ()
5) MEZAR ()
6) DEĞİRMEN ()
7) MAĞARA ()
8) TARİHİ EV ()
9) YATIR ()
11) DİĞER ()

11) KÖYÜN İLK YERLEŞME ŞEKLİ:

- 0) BOŞ-BELİRSİZ ()
1) DOĞAL İSKAN ()
2) ZORUNLU İSKAN ()
3) DİĞER ()

12) YERLEŞME YERİNİN NİTELİĞİ:

- 0) BOŞ-BELİRSİZ ()
1) OVA KÖYÜ ()
2) DAĞ KÖYÜ ()
3) YAMAÇ KÖYÜ ()
4) ORMAN İÇİ KÖYÜ ()
5) ORMANKENARI KÖYÜ ()
6) DENİZ KIYISI KÖYÜ ()
7) DİĞER ()

13) KÖYÜN DİREKT İLİŞKİDE OLDUĞU YERLEŞİM BİRİMİ:

- 0) BOŞ-BELİRSİZ ()
1) İL ()
2) İLÇE ()
3) BUÇAK ()
4) DİĞER ()

14) KÖYÜN İLÇEYE OLAN UZAKLIĞI:..... (KM)

- 0) BOŞ-BELİRSİZ ()
99) BİLMEZ ()
98) HATIRLAMAZ ()

15) KÖY YOLU İKLİMDEN ETKİLENİR Mİ:

- 0) BOŞ-BELİRSİZ ()
1) EVET ()
2) HAYIR ()
3) DİĞER ()

16) ETKİLENİRSE NASIL ETKİLENİR:

- 0) BOŞ-BELİRSİZ ()
1)KARDAN YOL KAPANIR ()
2)YAĞMUR YOLU BOZAR ()
3) TOPRAK KAYMASI OLUR ()
4) DİĞER ()

17) BU DURUM ULAŞIMI ETKİLER Mİ:

- 0) BOŞ-BELİRSİZ ()
1) EVET ()
2) HAYIR ()
3) DİĞER ()

18) KÖYÜ İLÇEYE BAĞLAYAN YOLUN KALİTESİ:

- 0) BOŞ-BELİRSİZ ()
1) ASFALT ()
2) STABİLİZE ()
3) TOPRAK ()
4) ŞOSE ()
5) DİĞER ()

19) KÖYDEN İLÇEYE OLAN ULAŞIMI VASITALARI:

- 1) ÖZEL OTO ()
2) ŞAHİSLARA AIT TOPLU TAŞIMA ()
3) BELEDİYE OTOBÜSÜ ()
4) BİNEK HAYVANLARI ()
5) TRAKTÖR ()
6) DİĞER ()

20) KÖYDEKİ HANE SAYISI (YAZ):

- 0) BOŞ-BELİRSİZ ()
1) BİLMEZ ()
2) HATIRLAMAZ ()

21) KÖYDEKİ NÜFUS (YAZ):

- 0) BOŞ-BELİRSİZ ()
1) BİLMEZ ()
2) HATIRLAMAZ ()

22) KÖYDEKİ HANE SAYISI (KIŞ):

- 0) BOŞ-BELİRSİZ ()
1) BİLMEZ ()
2) HATIRLAMAZ ()

23) KÖYDEKİ NÜFUS (KIŞ):

- 0) BOŞ-BELİRSİZ ()
1) BİLMEZ ()
2) HATIRLAMAZ ()

24) KÖYDE YAŞAYANLARIN ORJİNLERİ:

- 0) BOŞ-BELİRSİZ ()
1) YERLİ (MANAV) ()
2) İLSEL AİDİYET ()
3) ÇERKEZ ()
4) ABAZA ()
5) BOŞNAK ()
6) MUHACİR ()
7) KÜRT ()
8) LAZ ()
9) DİĞER ()

25) KÖYDE YAŞAYANLARIN DİN-MEHZEP ÖZELLİĞİ:

- 0) BOŞ-BELİRSİZ ()
1) MÜSLÜMAN- B.B ()
2) MÜSLÜMAN-SUNNİ ()
3) MÜSLÜMAN-HANEFİ ()
4) DİĞER ()

26) KÖYDEN TÜRKÇEDEN BAŞKA YAYGIN OLARAK
KULLANILAN DİL VAR MI:

- 0) BOŞ-BELİRSİZ ()
1) VAR ()
2) YOK ()
3) DİĞER ()

27) VARSA:

- 0) SOŞ-BELİRSİZ ()
1) BOŞNAKÇA ()
2) POMAKÇA ()
3) LAZCA ()
4) TATARCA ()
5) KÜRTÇE ()
6) ÇERKEZCE ()
7) BULGARCA ()
8) GÜRCÜCE ()
9) DİĞER ()

28) KÖYDEKİ EVLERİN YERLEŞİM DURUMU:

- 0) BOŞ-BELİRSİZ ()
1) TOPLU ()
2) SEYREK ()
3) DAĞINIK ()
4) DİĞER ()

29) KÖYDE KAMUSAL İMKANLAR VAR MI:

- 0) BOŞ-BELİRSİZ ()
1) VAR ()
2) YOK ()
3) DİĞER ()

30) YOL VAR MI:

- 0) BOŞ-BELİRSİZ ()
1) VAR ()
2) YOK ()
3) DİĞER ()

31) VARSA İLK GETİRİLDİĞİ YIL:

- 0) BOŞ-BELİRSİZ ()
99) BİLMEZ ()
99) HATIRLAMAZ ()

32) ELEKTRİK VAR MI:

- 0) BOŞ-BELİRSİZ ()
1) VAR ()
2) YOK ()
3) DİĞER ()

33) VARSA KÖYE İLK GETİRİLDİĞİ YIL:

- 0) BOŞ-BELİRSİZ ()
99) BİLMEZ ()
99) HATIRLAMAZ ()

34) ELEKTİRİĞİN EVLERDE VAR OLMA DURUMU:

- 0) BOŞ-BELİRSİZ ()
1) VAR ()
2) YOK ()
3) DİĞER ()

35) TELEFON VAR MI:

- 0) BOŞ-BELİRSİZ ()
1) VAR ()
2) YOK ()
3) DİĞER ()

36) VARSA KÖYE İLK GETİRİLDİĞİ YIL:

- 0) BOŞ-BELİRSİZ ()
99) BİLMEZ ()
98) HATIRLAMAZ ()

37) TELEFONUN EVLERDE VAR OLMA DURUMU:

- 0) BOŞ-BELİRSİZ ()
1) VAR ()
2) YOK ()
3) DİĞER ()

38) SU VAR MI:

- 0) BOŞ-BELİRSİZ ()
1) VAR ()
2) YOK ()
3) DİĞER ()

39) VARSA KÖYE İLK GETİRİLDİĞİ YIL:

- 0) BOŞ-BELİRSİZ ()
99) BİLMEZ ()
98) HATIRLAMAZ ()

40) SUYUN EVLERDE VAR OLMA DURUMU:

- 0) BOŞ-BELİRSİZ ()
1) VAR ()
2) YOK ()
3) DİĞER ()

41) KANALİZASYON VAR MI:

- 0) BOŞ-BELİRSİZ ()
1) VAR ()
2) YOK ()
3) DİĞER ()

42) VARSA KÖYE İLK GETİRİLDİĞİ YIL:

- 0) BOŞ-BELİRSİZ ()
99) BİLMEZ ()
98) HATIRLAMAZ ()

43) KANALİZASYONUN EVLERDE OLMA DURUMU:

- 0) BOŞ-BELİRSİZ ()
1) VAR ()
2) YOK ()
3) DİĞER ()

44) TOPLU TAŞIMA ARAÇI VAR MI:

- 0) BOŞ-BELİRSİZ ()
1) VAR ()
2) YOK ()
3) DİĞER ()

45) VARSA KÖYE İLK GETİRİLDİĞİ YIL:

- 0) BOŞ-BELİRSİZ ()
99) BİLMEZ ()
98) HATIRLAMAZ ()

46) DİĞER VAR MI:

- 0) BOŞ-BELİRSİZ ()
1) VAR ()
2) YOK ()
3) DİĞER ()

47) VARSA KÖYE İLK GETİRİLDİĞİ YIL:

- 0) BOŞ-BELİRSİZ ()
99) BİLMEZ ()
98) HATIRLAMAZ ()

KÖYÜN ORTAK KAMU MALLARI:

48) KÖYÜN ORTAK KAMU MALLARI VAR MI:

- 0) BOŞ-BELİRSİZ ()
1) VAR ()
2) YOK ()
3) DİĞER ()

49) KÖYDE OKUL VAR MI:

- 0) BOŞ-BELİRSİZ ()
1) VAR ()
2) YOK ()
3) DİĞER ()

50) OKUL VARSAYI TÜRÜ:

- 0) BOŞ-BELİRSİZ ()
1) İLKÖĞRETİM ()
2) İLKOKUL ()
3) İLK-İLKÖĞRETİM ()
4) DİĞER ()

51) OKUL VARSAYI SAYISI:

- 0) BOŞ-BELİRSİZ ()
1) BİLMEZ ()
2) HATIRLAMAZ ()

52	53	54	55	56	57	58	59	60	61
CAMI	MESCİT	TÜRBE	MEZARLIK	FİRİN	LOJMAN	SAĞLIK ODASI	SAGLIK EVİ	KÖY ODASI	KÖY KONAGI
62	63	64	65	66	67	68	69	70	
ÇEŞME	MERK OTLAK	FUTBOL SAHASI	CAMASIRLIK	TUVALET	TELEFON KULÜBESİ	KURAN KURSU	PTT	DİĞER	

KÖYDE VAR OLAN TİCARİ ÜNİTELER:

71) KÖYDE TİCARİ ÜNİTE VAR MI:

- 0) BOŞ-BELİRSİZ ()
1) VAR ()
2) YOK ()
3) DİĞER ()

72) VARSAYI TİCARİ ÜNİTE TÜRÜ SAYISI:

- 0) BOŞ-BELİRSİZ ()
99) BİLMEZ ()
98) HATIRLAMAZ ()

73	74	75	76	77	78	79	80
BAKKAL	SAYISI	KAHVE	SAYISI	KASAP	SAYISI	MANAV	SAYISI
81	82	83	84	85	86	87	88
FİRİN	SAYISI	BERBER	SAYISI	MARANGOZ	SAYISI	DEMİRCİ	SAYISI
89	90	91	92	93	94	95	96
LOKANTA	SAYISI	CAFE	SAYISI	BİRAHANE	SAYISI	MANDIRA	SAYISI
97	98	99	100	101	102	103	104
DÜĞÜN SAL	SAYISI	TAKSİD	SAYISI	TAVUK ÇİFT	SAYISI	DİĞER	SAYISI

50A) İLKÖĞETİM VARSA:

- 0) BOŞ-BELİRSİZ ()
1) AKTİF ()
2) AKTİF DEĞİL ()
3) DİĞER ()

50B) İLKOKUL VARSA:

- 0) BOŞ-BELİRSİZ ()
1) AKTİF ()
2) AKTİF DEĞİL ()
3) DİĞER ()

52A) CAMİ VARSA:

- 0) BOŞ-BELİRSİZ ()
1) AKTİF ()
2) AKTİF DEĞİL ()
3) DİĞER ()

53A) MESCİT VARSA:

- 0) BOŞ-BELİRSİZ ()
1) AKTİF ()
2) AKTİF DEĞİL ()
3) DİĞER ()

54A) TÜRBE VARSA:

- 0) BOŞ-BELİRSİZ ()
1) AKTİF ()
2) AKTİF DEĞİL ()
3) DİĞER ()

55A) MEZARLIK VARSA:

- 0) BOŞ-BELİRSİZ ()
1) AKTİF ()
2) AKTİF DEĞİL ()
3) DİĞER ()

56A) FIRIN VARSA:

- 0) BOŞ-BELİRSİZ ()
1) AKTİF ()
2) AKTİF DEĞİL ()
3) DİĞER ()

57A) LOJMAN VARSA:

- 0) BOŞ-BELİRSİZ ()
1) AKTİF ()
2) AKTİF DEĞİL ()
3) DİĞER ()

58A) SAĞLIK OCAĞI VARSA:

- 0) BOŞ-BELİRSİZ ()
1) AKTİF ()
2) AKTİF DEĞİL ()
3) DİĞER ()

59A) SAĞLIK EVİ VARSA:

- 0) BOŞ-BELİRSİZ ()
1) AKTİF ()
2) AKTİF DEĞİL ()
3) DİĞER ()

60A) KÖY ODASI VARSA:

- 0) BOŞ-BELİRSİZ ()
1) AKTİF ()
2) AKTİF DEĞİL ()
3) DİĞER ()

61A) KÖY KONAĞI VARSA:

- 0) BOŞ-BELİRSİZ ()
1) AKTİF ()
2) AKTİF DEĞİL ()
3) DİĞER ()

62A) ÇEŞME VARSA:

- 0) BOŞ-BELİRSİZ ()
1) AKTİF ()
2) AKTİF DEĞİL ()
3) DİĞER ()

63A) MERA-OTLAK VARSA:

- 0) BOŞ-BELİRSİZ ()
1) AKTİF ()
2) AKTİF DEĞİL ()
3) DİĞER ()

64A) FUTBOL SAHASI VARSA:

- 0) BOŞ-BELİRSİZ ()
1) AKTİF ()
2) AKTİF DEĞİL ()
3) DİĞER ()

65A) ÇAMAŞIRLIK VARSA:

- 0) BOŞ-BELİRSİZ ()
1) AKTİF ()
2) AKTİF DEĞİL ()
3) DİĞER ()

66A) TUVALET VARSA:

- 0) BOŞ-BELİRSİZ ()
1) AKTİF ()
2) AKTİF DEĞİL ()
3) DİĞER ()

67A) TELEFON KULÜBESİ VARSA:

- 0) BOŞ-BELİRSİZ ()
1) AKTİF ()
2) AKTİF DEĞİL ()
3) DİĞER ()

68A) KURAN KURSU VARSA:

- 0) BOŞ-BELİRSİZ ()
1) AKTİF ()
2) AKTİF DEĞİL ()
3) DİĞER ()

69A) PTT VARSA:

- 0) BOŞ-BELİRSİZ ()
1) AKTİF ()
2) AKTİF DEĞİL ()
3) DİĞER ()

70A) DİĞER VARSA:

- 0) BOŞ-BELİRSİZ ()
1) AKTİF ()
2) AKTİF DEĞİL ()
3) DİĞER ()

105) KÖYDE KOOPERATİF VAR MI:

- 0) BOŞ-BELİRSİZ ()
1) VAR ()
2) YOK ()
3) DİĞER ()

106) VARSA KOOPERATİF TÜR SAYISI:.....

- 0) BOŞ-BELİRSİZ ()
99) BİLMEZ ()
98) HATIRLAMAZ ()

107) VARSA HANGİ KOOPERATİFLER:

- 0) BOŞ-BELİRSİZ ()
1) TARIMSAL KALKINMA KOOP. ()
2) SÜT KOOP ()
3) SU ÜRÜNLERİ KOOP. ()
4) TARIM KREDİ KOOP. ()
5) ORMAN KOOP. ()
6) ÇEVRE KALKINMA KOOP. ()
7) DİĞER ()

108) KÖYDE AÇILAN SÜRELİ KURSLAR:

- 0) BOŞ-BELİRSİZ ()
1) VAR ()
2) YOK ()
3) DİĞER ()

109) VARSA AÇILAN SÜRELİ KURS TÜR SAYISI:....

- 0) BOŞ-BELİRSİZ ()
99) BİLMEZ ()
98) HATIRLAMAZ ()

110) VARSA AÇILAN KURSLAR:

- 0) BOŞ-BELİRSİZ ()
1) ARICILIK KURSU ()
2) TRAKTÖR BAKIMI VE KULLANMA ()
3) KONSERVE YAPIMI KURSU ()
4) BIÇKI DİKİŞ NAKİŞ KURSU ()
5) TRİKOTAJ KURSU ()
6) EV EKONOMİSİ KURSU ()
7) HALICILIK KURSU ()
8) OKUMA YAZMA KURSU ()
9) DİĞER ()

KÖYDE BİLİLEN EL MAHARETLERİ:

111) KÖYDE EL MAHARETLERİ VAR MI:

- 0) BOŞ-BELİRSİZ ()
1) VAR ()
2) YOK ()
3) DİĞER ()

112) VARSA NELER OLDUĞU:

- 0) BOŞ-BELİRSİZ ()
1) HALICILIK ()
2) DANTEL İŞLEME ()
3) OYA ()
4) DOKUMA ()
5) DİĞER ()

113) HALICILIK VARSA KİMLER YAPAR:

- 0) BOŞ-BELİRSİZ ()
1) KADIN ()
2) ERKEK ()
3) DİĞER ()

114) HALICILIK VARSA TİCARİ OLUP-OLMADIĞI:

- 0) BOŞ-BELİRSİZ ()
1) TİCARİ ()
2) TİCARİ DEĞİL ()
3) DİĞER ()

115) DANTEL İŞLEME VARSA KİMLER YAPAR:

- 0) BOŞ-BELİRSİZ ()
1) KADIN ()
2) ERKEK ()
3) DİĞER ()

116) DANTEL İŞLEME VARSA TİCARİ OLUP-OLMADIĞI:

- 0) BOŞ-BELİRSİZ ()
1) TİCARİ ()
2) TİCARİ DEĞİL ()
3) DİĞER ()

117) OYA VARSA KİMLER YAPAR:

- 0) BOŞ-BELİRSİZ ()
1) KADIN ()
2) ERKEK ()
3) DİĞER ()

118) OYA VARSA TİCARİ OLUP-OLMADIĞI:

- 0) BOŞ-BELİRSİZ ()
1) TİCARİ ()
2) TİCARİ DEĞİL ()
3) DİĞER ()

119) DOKUMA VARSA KİMLER YAPAR:

- 0) BOŞ-BELİRSİZ ()
1) KADIN ()
2) ERKEK ()
3) DİĞER ()

120) DOKUMA VARSA TİCARİ OLUP-OLMADIĞI:

- 0) BOŞ-BELİRSİZ ()
1) TİCARİ ()
2) TİCARİ DEĞİL ()
3) DİĞER ()

121) DİĞER VARSA KİMLER YAPAR:

- 0) BOŞ-BELİRSİZ ()
1) KADIN ()
2) ERKEK ()
3) DİĞER ()

122) DİĞER VARSA TİCARİ OLUP-OLMADIĞI:

- 0) BOŞ-BELİRSİZ ()
1) TİCARİ ()
2) TİCARİ DEĞİL ()
3) DİĞER ()

KÖY HALKININ AĞIRLIKLI GEÇİM KAYNAKLARI:

138) KÖY HALKI GEÇİMİNİ TOPRAKTAN TEMİN
EDER Mİ:

- 0) BOŞ-BELİRSİZ ()
1) EVET ()
2) HAYIR ()
3) DİĞER ()

139) EVETSE NASIL TEMİN EDER:

- 0) BOŞ-BELİRSİZ ()
1) TAHİL ()
2) SANAYİ BİTKİSİ ()
3) SEBZE ()
4) MEYVE ()
5) SERACILIK ()
6) DİĞER ()

140) KÖY HALKI GEÇİMİNİ HAYVANCILIKTAN
TEMİN EDER Mİ:

- 0) BOŞ-BELİRSİZ ()
1) EVET ()
2) HAYIR ()
3) DİĞER ()

141) EVETSE NASIL TEMİN EDER:

- 0) BOŞ-BELİRSİZ ()
1) BÜYÜKBAŞ ()
2) KÜÇÜKBAŞ ()
3) KÜMES ()
4) ARICILIK ()
5) DİĞER ()

142) KÖY HALKI GEÇİMİNİ BALIKÇILIKTAN TEMİN
EDER Mİ:

- 0) BOŞ-BELİRSİZ ()
1) EVET ()
2) HAYIR ()
3) DİĞER ()

143) KÖY HALKI GEÇİMİNİ ORMANCILIKTAN TEMİN
EDER Mİ:

- 0) BOŞ-BELİRSİZ ()
1) EVET ()
2) HAYIR ()
3) DİĞER ()

144) KÖY HALKI GEÇİMİNİ KAVAKCILIKTAN TEMİN
EDER Mİ:

- 0) BOŞ-BELİRSİZ ()
1) EVET ()
2) HAYIR ()
3) DİĞER ()

145) KÖY HALKI GEÇİMİNİ TİCARETTEN TEMİN EDER Mİ:

- 0) BOŞ-BELİRSİZ ()
1) EVET ()
2) HAYIR ()
3) DİĞER ()

146) KÖY HALKI GEÇİMİNİ ESNAF-ZANAATÇILIKLA
TEMİN EDER Mİ:

- 0) BOŞ-BELİRSİZ ()
1) EVET ()
2) HAYIR ()
3) DİĞER ()

147) KÖY HALKI GEÇİMİNİ TURİZİMDEN TEMİN EDER Mİ:

- 0) BOŞ-BELİRSİZ ()
1) EVET ()
2) HAYIR ()
3) DİĞER ()

148) KÖY HALKI GEÇİMİNİ SANAYİ İŞÇİLİĞİNDEN TEMİN EDER Mİ:

- 0) BOŞ-BELİRSİZ ()
1) EVET ()
2) HAYIR ()
3) DİĞER ()

149) KÖY HALKI GEÇİMİNİ EMEKLİ MAASINDAN TEMİN EDER Mİ:

- 0) BOŞ-BELİRSİZ ()
1) EVET ()
2) HAYIR ()
3) DİĞER ()

150) KÖY HALKI GEÇİMİNİ MADENCİLİKTE TEMİN EDER Mİ:

- 0) BOŞ-BELİRSİZ ()
1) EVET ()
2) HAYIR ()
3) DİĞER ()

151) KÖY HALKI GEÇİMİNİ KIRADAN TEMİN EDER Mİ:

- 0) BOŞ-BELİRSİZ ()
1) EVET ()
2) HAYIR ()
3) DİĞER ()

152) KÖY HALKI GEÇİMİNİ FAİZDEN TEMİN EDER Mİ:

- 0) BOŞ-BELİRSİZ ()
1) EVET ()
2) HAYIR ()
3) DİĞER ()

153) KÖY HALKI GEÇİMİNİ DİĞERDEN TEMİN EDER Mİ:

- 0) BOŞ-BELİRSİZ ()
1) EVET ()
2) HAYIR ()
3) DİĞER ()

154) KÖYDE EKİMİ YAPILAN TOPRAĞIN TÜRÜ:

- 0) BOŞ-BELİRSİZ ()
1) SULAK ()
2) KIRAÇ ()
3) SULAK + KIRAÇ ()
4) DİĞER ()

155) KÖYDE TOPRAKLAR NADASA BIRAKILIR MI:

- 0) BOŞ-BELİRSİZ ()
1) EVET ()
2) HAYIR ()
3) DİĞER ()

156) KÖYDE DÖNÜŞÜMLÜ ZİRAAT YAPILIR MI:

- 0) BOŞ-BELİRSİZ ()
1) EVET ()
2) HAYIR ()
3) DİĞER ()

157) TARIM ALANLARINDA GÜBRE KULLANILIR MI:

- 0) BOŞ-BELİRSİZ ()
1) EVET ()
2) HAYIR ()
3) DİĞER ()

158) EVETSE KULLANILAN GÜBRE CİNSİ:

- 0) BOŞ-BELİRSİZ ()
1) TABİİ ()
2) SUNİ ()
3) TABİİ + SUNİ ()
4) DİĞER ()

159) EKİLEN ÜRÜNLER İLAÇLANIR MI:

- 0) BOŞ-BELİRSİZ ()
1) EVET ()
2) HAYIR ()
3) DİĞER ()

MESKEN:

160) KÖYDE KADASTRO ÇALIŞMASI YAPILDI MI:

- 0) BOŞ-BELİRSİZ ()
1) EVET ()
2) HAYIR ()
3) DİĞER ()

161) KÖYDE TOPRAKSIZ HANE VAR MI:

- 0) BOŞ-BELİRSİZ ()
1) VAR ()
2) YOK ()
3) DİĞER ()

162) VARSA SAYISI:

- 0) BOŞ-BELİRSİZ ()
99) BİLMEZ ()
98) HATIRLAMAZ ()

163) KÖYDE KULLANILAN YAPI MALZEMESİ TÜRÜ:

- 0) BOŞ-BELİRSİZ ()
1) AHŞAP ()
2) KERPIÇ ()
3) TAŞ ()
4) TUĞLA ()
5) BETONARME ()
6) BİRİKET ()
7) DİĞER ()

164) KÖYDEKİ EVLER GENELDE KAÇ KATLI:

- 0) BOŞ-BELİRSİZ ()
1) TEK (BİR) KAT ()
2) BİRDEN DAHA FAZLA KATLI ()
3) DİĞER ()

165) KÖYDEKİ EVLERİN ORTALAMA BÜYÜKLÜĞÜ (m²) :

- 0) BOŞ-BELİRSİZ ()
99) BİLMEZ ()
98) HATIRLAMAZ ()

166) KÖYDEKİ EVLER KAÇ ODALI:

- 0) BOŞ-BELİRSİZ ()
99) BİLMEZ ()
98) HATIRLAMAZ ()

167) KÖYDEKİ EVLER BİRDEN FAZLA KATLI İSE,

KATLAR NE AMAÇLA KULLANILIR:

- 0) BOŞ-BELİRSİZ ()
1) YAŞAMA ALANI ()
2) ÇOCUKLAR İÇİN YAZLIK ()
3) AHİR ()
4) GARAJ ()
5) DEPO ()
6) BODRUM ()
7) DÜKKAN ()
8) DİĞER ()

168) EVLERDE AYRI MUTFAK VAR MI:

- 0) BOŞ-BELİRSİZ ()
1) VAR ()
2) YOK ()
3) DİĞER ()

169) EVLERDE AYRI TUVALET VAR MI:

- 0) BOŞ-BELİRSİZ ()
1) VAR ()
2) YOK ()
3) DİĞER ()

170) VARSA:

- 0) BOŞ-BELİRSİZ ()
1) EVİN İÇİNDE ()
2) EVİN DIŞINDA ()
3) DİĞER ()

171) EVLERDE AYRI BANYO VAR MI:

- 0) BOŞ-BELİRSİZ ()
1) VAR ()
2) YOK ()
3) DİĞER ()

172) EVLER ARAÇ OLARAK NE İLE ISITILIR:

- 0) BOŞ-BELİRSİZ ()
1) OCAK-ŞÖMİNE ()
2) SOBA ()
3) MAŞINKA (KUZİNE) ()
4) BORUSUZ SOBA ()
5) KALORİFER ()
6) DİĞER ()

173) EVLERDE İSINMADA YAKIT OLARAK NE KULLANILIR:

- 0) BOŞ-BELİRSİZ ()
1) TEZEK ()
2) ODUN ()
3) KÖMÜR ()
4) ELEKTRİK ()
5) GAZ ()
6) TÜP GAZ ()
7) FUEL YİL ()
8) FİNDİK KABUĞU ()
9) DİĞER ()

EVLİLİK ÖRF-ADET:

174) EVLİLİK KURUMUNUN YAPISI:

- 0) BOŞ-BELİRSİZ ()
1) TEK EŞLİ ()
2) ÇOK EŞLİ ()
3) DİĞER ()

175) EVLİLİKLERİN YÖNÜ:

- 0) BOŞ-BELİRSİZ ()
1) KÖY İÇİNDEN ()
2) KÖY DIŞINDAN ()
3) DİĞER ()

176) KÖY İÇİNDE AKRABA EVLİLİĞİ YAPAN VAR MI:

- 0) BOŞ-BELİRSİZ ()
1) VAR ()
2) YOK ()
3) DİĞER ()

177) KADINLAR İÇİN ORTALAMA EVLENME YAŞI:.....

- 0) BOŞ-BELİRSİZ ()
99) BİLMEZ ()
98) HATIRLAMAZ ()

178) ERKEKLER İÇİN ORTALAMA EVLENME YAŞI:.....

- 0) BOŞ-BELİRSİZ ()
99) BİLMEZ ()
98) HATIRLAMAZ ()

179) EVLİLİKLERDE BAŞLIK PARASI ÖDENİR Mİ:

- 0) BOŞ-BELİRSİZ ()
1) EVET ()
2) HAYIR ()
3) DİĞER ()

180) EVLİLİKLERDEKİ NİKAH ŞEKLİ:

- 0) BOŞ-BELİRSİZ ()
1) YALNIZ RESMİ ()
2) YALNIZ DİNİ ()
3) RESMİ+DİNİ ()
4) DİĞER ()

181) EVLENDİKTEN SONRAKİ YERLEŞİM YERİ:

- 0) BOŞ-BELİRSİZ ()
1) ERKEĞİN BABA EVİ ()
2) KIZIN BABA EVİ ()
3) ERKEĞİN KÖYÜ-AYRI EV ()
4) DİĞER ()

182) KÖY İÇİNDE KIZ KAÇIRMA ADETİ VAR MI:

- 0) BOŞ-BELİRSİZ ()
1) VAR ()
2) YOK ()
3) DİĞER ()

183) EVLİLİK GERÇEKLEŞİNCESİNE KADAR DÜZENLENEN TÖRENLER:

- 0) BOŞ-BELİRSİZ ()
1) KIZ İSTEME ()
2) SÖZ KESME ()
3) NİŞAN ()
4) ÇEYİZ SERME VE GÖSTERME ()
5) KİNA GECESİ ()
6) NİKAH ()
7) DUVAK ()
8) DÜĞÜN ()
9) DİĞER ()

184) DÜĞÜNLER NEREDE YAPILIR:

- 0) BOŞ-BELİRSİZ ()
1) EVDE ()
2) KÖYDE-KAHVEDE ()
3) KÖY MEYDANI ()
4) KÖY BAHÇESİ ()
5) DÜĞÜN SALONU ()
6) EV BAHÇESİ ()
7) SAHİLDE ()
8) KÖY ODASI ()
9) OKUL BAHÇESİ ()
11) DİĞER ()

185) DÜĞÜNLERİN AĞIRLIKLI OLARAK YAPILDIĞI AYLAR:

- 0) BOŞ-BELİRSİZ ()
1) HER AY YAPILIR ()
2) NİSAN ()
3) MAYIS ()
4) HAZİRAN ()
5) TEMMUZ ()
6) AĞUSTOS ()
7) EYLÜL ()
8) EKİM ()
9) DİĞER ()

186) DÜĞÜNE DAVET NASIL YAPILIR:

- 0) BOŞ-BELİRSİZ ()
1) DAVETİYE BASTIRILIR ()
2) CAMİ HOPÖRLÖRÜNDEN ()
3) OKUYUCU TUTULUR ()
4) KİNA, LOKUM V.S. DAĞITILARAK ()
5) KAPI KAPI DOLAŞARAK-SÖZLE ()
6) DİĞER ()

187) DÜĞÜNDE GELİN BEYAZ GELİNLİK GİYER Mİ:

- 0) BOŞ-BELİRSİZ ()
1) EVET ()
2) HAYIR ()
3) DİĞER ()

188) KÖYDE ERKEK ÇOCUKLARI ORTALAMA KAÇ YAŞINDA SÜNNET ETTİRİLİR:

- 0) BOŞ-BELİRSİZ ()
99) BİLMEZ ()
98) HATIRLAMAZ ()

189) ERKEK ÇOCUKLARI GENELDE NASIL SÜNNET ETTİRİLİR:

- 0) BOŞ-BELİRSİZ ()
1) YALNIZ ()
2) BAŞKA ÇOCUKLARLA BRLİKTE ()
3) DİĞER ()

190) SÜNNET NASIL KUTLANIR:

- 0) BOŞ-BELİRSİZ ()
1) KUTLANMAZ ()
2) DÜĞÜNLE ()
3) MEVLÜTLE ()
4) DÜĞÜN+MEVLÜT ()
5) DİĞER ()

191) DÜĞÜN YAPILIRSA NEREDE YAPILIR:

- 0) BOŞ-BELİRSİZ ()
1) EVDE ()
2) BAĞÇEDE ()
3) KAHVEDE ()
4) DÜĞÜN SAL ()
5) DİĞER ()

192) SÜNNET DÜĞÜNLERİNİN AĞIRLIKLI OLARAK YAPILDIĞI YAPILDIĞI AYLAR:

- 0) BOŞ-BELİRSİZ ()
1) HER AY YAPILIR ()
2) NİSAN ()
3) MAYIS ()
4) HAZİRAN ()
5) TEMMUZ ()
6) AĞUSTOS ()
7) EYLÜL ()
8) EKİM ()
9) DİĞER ()

193) SÜNNET DÜĞÜNÜNE DAVET NASIL YAPILIR:

- 0) BOŞ-BELİRSİZ ()
1) DAVETİYE BASTIRILIR ()
2) CAMİ HOPÖRLÖRÜNDEN DUYURU ()
3) OKUYUCU TUTULUR ()
4) KİNA, LOKUM V.S. DAĞITILARAK ()
5) KAPI KAPI DOLAŞARAK-SÖZLE ()
6) DİĞER ()

194) SÜNNETİ GERÇEKLEŞTİREN KİŞİ YA DA KURUM:

- 0) BOŞ-BELİRSİZ ()
1) BERBER ()
2) DİPLOMASIZ SÜNNETÇİ ()
3) DİPLOMALI SÜNNETÇİ ()
4) HASTANE ()
5) SAĞLIK OCAĞI ()
6) DOKTOR ()
7) DİĞER ()

195) SÜNNET İÇİN ÖZEL KIYAFET ALINIR MI:

- 0) BOŞ-BELİRSİZ ()
1) EVET ()
2) HAYIR ()
3) DİĞER ()

GÖÇ:

196) SON YILLARDA ÇALIŞMAK YA DA BAŞKA AMAÇLARLA GÖÇ EDEN HANELER VAR MI:

- 0) BOŞ-BELIRSİZ ()
1) VAR ()
2) YOK ()
3) DİĞER ()

197) GÖÇ EDENLER VARSA NEREYE GÖÇ ETTİKLERİ:

- 0) BOŞ-BELIRSİZ ()
1) YURTIÇI ()
2) YURTDIŞI ()
3) YURTIÇI+YURTDIŞI ()
4) DİĞER ()

198) YURTDIŞINA GİDİLEN ÜLKELER:

- 0) BOŞ-BELIRSİZ ()
1) ALMANYA ()
2) İNGİLTERE ()
3) İSVİÇRE ()
4) HOLLANDA ()
5) RUSYA ()
6) FRANSA ()
7) LIBYA ()
8) ARABİSTAN ()
9) FİNLANDİYA ()
11) ABD ()
22) DİĞER ()

199) YURTIÇİNDE GİDİLEN YERLER:

- 0) BOŞ-BELIRSİZ ()
1) KÖYÜN BAĞLI OLDUĞU İLÇEYE ()
2) KÖYÜN BAĞLI OLDUĞU İLE ()
3) BAŞKA İLLERE ()
4) DİĞER ()

200) BAŞKA İLLERE GÖÇ EDİLDİ İSE GİDİLEN İLLER:

- 0) BOŞ-BELIRSİZ ()
1) İSTANBUL ()
2) İZMİR ()
3) BURSA ()
4) ANKARA ()
5) ZONGULDAK ()
6) KOCAELİ ()
7) AYDIN ()
8) ANTALYA ()
9) TEKİRDAĞ ()
11) EDİRNE ()
22) ÇORLU ()
33) DENİZLİ ()
44) ESKİŞEHİR ()
55) BOLU ()
66) BARTIN ()
77) KARABÜK ()
88) DİĞER ()

201) KÖYDEN BAŞKA İLE GÖÇ EDİP, YAZIN KULLANMAK İÇİN KÖYDE YAZLIK YAPTIRAN VAR MI :

- 0) BOŞ-BELIRSİZ ()
1) VAR ()
2) YOK ()
3) DİĞER ()

202) SON YILLARDA KÖYÜN YERLİSİ OLMAYIP, YAŞAMAK İÇİN KÖYE GÖÇ EDENLER VAR MI:

- 0) BOŞ-BELIRSİZ ()
1) VAR ()
2) YOK ()
3) DİĞER ()

203) SON YILLARDA KÖYDEN ARAZİ ALIP, YAZLIK YAPTIRAN VE TATİLLERİNİ KÖYDE GEÇİREN KİŞİLER VAR MI:

- 0) BOŞ-BELIRSİZ ()
1) VAR ()
2) YOK ()
3) DİĞER ()

204) KÖYDE SATILAN ARAZİLERİN DÖNÜM FİYATI:.....

- 0) BOŞ-BELIRSİZ ()
96) BİLMEZ ()
97) HATIRLAMAZ ()
98) ALIM-SATIM YOK ()
99) DİĞER ()

GIYİM

KADINLARIN GÜNLÜK GIYSİLERİ (YAZ)

	205	206	207	208	209	210	211	212	213
	TÜLBENT	TİŞÖRT-BLUZ	KAZAK-HIRKA	ENTARİ-ELBİSE	UZUN ETEK	SALVAR	PANTOLON	PARDESÜ	MANTO
YAZ									
	214	215	216	217	218	219	220	221	
	YELDİRME	FERACE	CORAP	LASTİK	TERLİK	AYAKKABI	YELEK	DİĞER	
YAZ									

KADINLARIN GÜNLÜK GIYSİLERİ (KIŞ)

	222	223	224	225	226	227	228	229	230
	TÜLBENT	TİŞÖRT-BLUZ	KAZAK-HIRKA	ENTARİ-ELBİSE	UZUN ETEK	SALVAR	PANTOLON	PARDESÜ	MANTO
KIŞ									
	231	232	233	234	235	236	237	238	
	YELDİRME	FERACE	CORAP	LASTİK	TERLİK	AYAKKABI	YELEK	DİĞER	
KIŞ									

ERKEKLERİN GÜNLÜK GIYSİLERİ (YAZ)

	239	240	241	242	243
	KASKET	TAKKE-BERE	GÖMLEK	YELEK	CEKET
YAZ					
	244	245	246	247	248
	KAZAK	MONT	PALTO	SALVAR	PANTOLON
YAZ					
	249	250	251	252	253
	CORAP	TERLİK	AYAKKABI	LASTİK	DİĞER
YAZ					

ERKEKLERİN GÜNLÜK GIYSİLERİ (KIŞ)

	254	255	256	257	258
	KASKET	TAKKE-BERE	GÖMLEK	YELEK	CEKET
KIŞ					
	259	260	261	262	263
	KAZAK	MONT	PALTO	SALVAR	PANTOLON
KIŞ					
	264	265	266	267	268
	CORAP	TERLİK	AYAKKABI	LASTİK	DİĞER
KIŞ					

GİDALANMA:**269) YEMEKLER NEREDE YENİR:**

- 0) BOŞ-BELİRSİZ ()
1) YER SOFRASI ()
2) MASADA ()
3) YERDE - MASADA ()
4) DİĞER ()

270) YEMEK NASIL SUNULUR:

- 0) BOŞ-BELİRSİZ ()
1) AYRI KAPLARDA ()
2) AYNI KAPLARDA ()
3) AYRI AYNI KAPTA ()
4) DİĞER ()

271) YEMEKLER GENELDE NEYLE YENİR:

- 0) BOŞ-BELİRSİZ ()
1) ELLE ()
2) KAŞIKLA ()
3) ÇATALLA ()
4) DİĞER ()

272) MASAYA YEMEK YİYEN KİŞİ KADAR SU BAR-**DAĞI GETİRİLİR Mİ:**

- 0) BOŞ-BELİRSİZ ()
1) EVET ()
2) HAYIR ()
3) DİĞER ()

273) BİR GÜNDE GİDALANMA DURUMU:

- 0) BOŞ-BELİRSİZ ()
1) SABAH ()
2) ÖĞLE ()
3) İKİNDİ (MAMA) ()
4) AKŞAM ()
5) DİĞER ()

SABAH KAHAVALTIDA NE YENİR-NE İÇİLİR (YAZ)

274	275	276	277	278	279	280
ÇORBA	ÇAY	SÜT	KIZARTMA	BULGUR P.	YAĞ	PEYNİR
281	282	283	284	285	286	287
ZEYTİN	BAL-REÇEL	TAHİN PEKMEZ	KAYMAK	YUMURTA	ŞARKÜTERİ ÜRÜNLERİ	DİĞER

SABAH KAHAVALTIDA NE YENİR-NE İÇİLİR (KIŞ)

288	289	290	291	292	293	294
ÇORBA	ÇAY	SÜT	KIZARTMA	BULGUR P.	YAĞ	PEYNİR
295	296	297	298	299	300	301
ZEYTİN	BAL-REÇEL	TAHİN PEKMEZ	KAYMAK	YUMURTA	ŞARKÜTERİ ÜRÜNLERİ	DİĞER

302) EKMEK NASIL TEMİN EDİLİR

- 0) BOŞ-BELİRSİZ ()
1) EVDE YAPILIR ()
2) ORTAK FIRINDA YAPILIR ()
3) PARA İLE ÇARŞI EKMEĞİ ALINIR ()
4) DİĞER ()

303) KÖYDE KÖY KADINLARI GIDA MADDELERİ**HAZIRLAR MI:**

- 0) BOŞ-BELİRSİZ ()
1) EVET ()
2) HAYIR ()
3) DİĞER ()

HAZIRLANAN GIDA MADDELERİ:

304	305	306	307	308	309
TARHANA	ERİŞTE MAKARNA	TURŞU	SALÇA	YAĞ	KONSERVE
310	311	312	313	314	
PEKMEZ	REÇEL	PEYNIİR VE TÜR.	YOĞURT	DİĞER	

315) EVLERDE KUL. TENCERE-TAVANIN TÜRÜ:

- 0) BOŞ-BELİRSİZ ()
 1) TOPRAK (GÜVEÇ) ()
 2) BAKIR ()
 3) ALEMİNYUM ()
 4) ÇİNKO ()
 5) ÇELİK ()
 6) TEFLON ()
 7) CAM ()
 8) PORSELEN ()
 9) DİĞER ()

316) YÖREYE ÖZGÜ BİR YEMEK VAR MI.

- 0) BOŞ-BELİRSİZ ()
 1) VAR ()
 2) YOK ()
 3) DİĞER ()

KÖYDE YAPILAN KUTLAMA VE TÖRENLER:

317) KÖYDE KUTLAMA VE TÖRENLER YAPILIR MI:

- 0) BOŞ-BELİRSİZ ()
 1) EVET ()
 2) HAYIR ()
 3) DİĞER ()

318	319	320	321	322	323	324
DIŞ BUĞDAYI	DOĞUM GÜNÜ	SÜNNET	ASKERE UĞURLAMA	HACCA UĞ. VE KARŞ.	SÖZ	NIŞAN
325	326	327	328	329	330	
KINA GECESİ	DÜĞÜN	DOĞUM	HİDRELLEZ	YAGMUR DUASI	DİĞER	

SAĞLIK:

331) KÖYÜN ÇÖPLERİ NASIL YOK EDİLİR:

- 0) BOŞ-BELİRSİZ: ()
 1) YAKARAK ()
 2) UZAK BOŞ ALANLARA ATILIR ()
 3) DEREYE, DERE YATAĞINA ATILIR ()
 4) HERKES KENDİ TARLASINA ATAR ()
 5) HAYVANLAR YER ()
 6) HAYVAN GÜBRELERİ İÇİNE ATILIR ()
 7) BELEDİYE TOPLAR ()
 8) GÖMÜLÜR ()
 9) DİĞER ()

332) KÖYDE KANALİZASYON YOK İSE PİS. ATIK SULAR NEREDE TOPLANIR.

- 0) BOŞ-BELİRSİZ: ()
 1) KANALİZASYON VAR ()
 2) ÇUKURDA TOPLANIR ()
 3) FOSEPTİK ÇUKURUNDA TOP. ()
 4) DEREYE BAĞLI AKAR ()
 5) DİĞER ()

333) KÖYDE HAŞERATLA MÜCADELE YAPILDI MI:

- 0) BOŞ-BELİRSİZ ()
 1) EVET ()
 2) HAYIR ()
 3) DİĞER ()

334) KÖY KUDUZ VEYA ŞÜPHESİYLE KARANTİNA-
YA ALINDI MI:

- 0) BOŞ-BELİRSİZ ()
1) EVET ()
2) HAYIR ()
3) DİĞER ()

335) KÖYÜN UYKUYA YATIŞ SAATI (YAZ):.....

- 0) BOŞ-BELİRSİZ ()
99) BİLMEZ ()
98) DİĞER ()

336) KÖYÜN UYKUDAN KALKIŞ SAATI (YAZ):.....

- 0) BOŞ-BELİRSİZ ()
99) BİLMEZ ()
98) DİĞER ()

337) KÖYÜN UYKUYA YATIŞ SAATI (KIŞ):.....

- 0) BOŞ-BELİRSİZ ()
99) BİLMEZ ()
98) DİĞER ()

338) KÖYÜN UYKUDAN KALKIŞ SAATI (KIŞ):.....

- 0) BOŞ-BELİRSİZ ()
99) BİLMEZ ()
98) DİĞER ()

339) UYUMA EYLEMİ NEREDE GERÇEKLEŞTİRİLİR:

- 0) BOŞ BELİRSİZ ()
1) YER YATAĞINDA ()
2) ZEMİNDEN YÜKSEK BİR YERDE ()
3) DİĞER ()

340) KÖYDE HALK TIBBİ İLE UĞRAŞANLAR VAR MI:

- 0) BOŞ-BELİRSİZ ()
1) VAR ()
2) YOK ()
3) DİĞER ()

341) VARSA:

- 0) BOŞ BELİRSİZ ()
1) KIRIKÇI-ÇIKIKÇI ()
2) DİPLOMASIZ İĞNECI ()
3) NEFESİ KUVVETLİ KİŞİ ()
4) DİĞER ()

342) KÖYDE SAĞLIK OCAĞI YOKSA KÖY HALKININ
TERCİH ETTİĞİ SAĞLIK MERKEZİ NEREDEDİR:.....

- 0) BOŞ-BELİRSİZ ()
1) İLDE ()
2) İLÇEDE ()
3) BUCAKTA ()
4) DİĞER ()

343) KADINLAR DOĞUMLARINA NERDE YAPAR:

- 0) BOŞ-BELİRSİZ ()
1) EVDE ()
2) SAĞLIK OCAĞINDA ()
3) HASTANEDE ()
4) DİĞER ()

344) EVDE YAPILIRSA KİMİN YARDIMIYLA YAPILIR:

- 0) BOŞ-BELİRSİZ ()
1) KENDİ KENDİNE ()
2) DİPLOMALI EBE ()
3) DİPLOMASIZ EBE ()
4) DİĞER ()

AFETLER:

345) KÖYÜNÜZDE HIÇ AFET YAŞANDI MI:

- 0) BOŞ-BELİRSİZ ()
1) EVET ()
2) HAYIR ()
3) DİĞER ()

346) EVETSE: AFETİN NE OLDUĞU:

- 0) BOŞ-BELİRSİZ ()
1) DEPREM ()
2) SEL ()
3) TOPRAK KAYMASI ()
4) DİĞER ()

347) DEPREM OLDU İSE TARİHİ:

- 0) BOŞ-BELİRSİZ ()
1) BİLMEZ ()
2) HATIRLAMAZ ()

348) SEL OLDU İSE TARİHİ:

- 0) BOŞ-BELİRSİZ ()
1) BİLMEZ ()
2) HATIRLAMAZ ()

349) TOPRAK KAYMASI OLDU İSE TARİHİ:.....

- 0) BOŞ-BELİRSİZ ()
1) BİLMEZ ()
2) HATIRLAMAZ ()

350) DİĞER OLDU İSE TARİHİ:

- 0) BOŞ-BELİRSİZ ()
1) BİLMEZ ()
2) HATIRLAMAZ ()

351) HERHANGİ BİR AFET OLDU İSE ZARAR VAR MI:

- 0) BOŞ-BELİRSİZ ()
1) VAR ()
2) YOK ()
3) DİĞER ()


352) VARSA ZARARIN TÜRÜ:

- 0) BOŞ-BELİRSİZ ()
1) CAN KAYBI ()
2) YIKILAN KONUT ()
3) HASARLI KONUT ()
4) HAYVAN TELEFİ ()
5) EKİLİ DİKİLİ ALAN ()
6) DİĞER ()

YÖNERGE

MUHTAR MÜLAKATLARI FORMU (F3) YÖNERGESİ (2003-2004)

<u>STATÜLER</u>	<u>CİNSİYETİ</u>	<u>EĞİTİM DURUMU</u>	<u>İL KODLARI</u>			
0) BOŞ-BELİRSİZ	0) BOŞ-BELİRSİZ	0) BOŞ-BELİRSİZ	100) MARMARA	200) EGE	600) KARADENİZ	800) YURTDIŞI
1) MUHTAR	1) ERKEK	1) HIÇ YOK	110) BALIKESİR	203) AFYON	505) AMASYA	801) ALMANYA
2) MUHTAR AZASI	2) KADIN	2) OKUR-YAZAR	111) BİLECİK	209) AYDIN	508) ARTVİN	802) YULGOSLAVYA
3) DİĞER		3) İLK TERK	116) BURSA	220) DENİZLİ	514) BOLU	803) GÜRCİSTAN
		4) İLK DEVAM	117) ÇANAKKALE	235) İZMİR	519) ÇORUM	804) AZERBAJYAN
		5) İLK MEZUN	122) EDİRNE	243) KÜTAHYA	528) GİRESUN	805) BELÇİKA
<u>İDARİ AYRIM</u>	<u>OKUL TÜRÜ</u>	6) ORTA TERK	134) İSTANBUL	245) MANİSA	529) GÜMÜŞHANE	806) BULGARİSTAN
0) BOŞ-BELİRSİZ	0) BOŞ-BELİRSİZ	7) ORTA DEVAM	139) KIRKLARELİ	248) MUĞLA	537) KASTAMONU	807) YUNANİSTAN
1) İL	1) İLKÖĞRETİM	8) ORTA MEZUN	141) KOCAELİ	284) UŞAK	552) ORDU	808) KIBRIS
2) İLÇE	2) İLKOKUL	9) LİSE TERK	154) SAKARYA		553) RİZE	809) AMERİKA
3) KÖY	3) İLKÖĞRETİM+İLKOKUL	11) LİSE DEVAM	159) TEKİRDAĞ	400) İÇ ANADOLU	555) SAMSUN	810) AVUSTURYA
4) YURT İÇİ BELİRSİZ	4) DİĞER	22) LİSE MEZUN	177) YALOVA	406) ANKARA	557) SİNOP	811) AVUSTRALYA
5) YURTDIŞI		33) YÜK. OKUL TERK		418) ÇANKIRI	560) TOKAT	812) FRANSA
6) BİLMEZ	<u>OKUL SAYISI</u>	44) YÜK. OKUL DEVAM	300) AKDENİZ	426) ESKİŞEHİR	561) TRABZON	813) LIBYA
7) DİĞER	0) BOŞ-BELİRSİZ	55) YÜK. OKUL MEZUN	301) ADANA	438) KAYSERİ	567) ZONGULDAK	814) İTALYA
	99) BİLMEZ	66) İLKÖĞRETİM TERK	307) ANTALYA	440) KIRŞEHİR	574) BARTIN	815) ARABİSTAN
<u>TİCARİ ÜNİTELER</u>	98) HATIRLAMAZ	77) İLKÖĞRETİM DEVAM	315) BURDUR	442) KONYA	578) KARABÜK	816) ROMANYA
0) BOŞ-BELİRSİZ		88) İLKÖĞRETİM MEZUN	331) HATAY	450) NEVŞEHİR		
1) VAR	<u>ORTAK KAMU MALLARI</u>	99) MESLEK LİSESİ TERK	332) İSPARTA	451) NİĞDE	600) D. ANADOLU	
2) YOK	0) BOŞ-BELİRSİZ	111) MESLEK LİSESİ DVM	333) İÇEL	458) SİVAS	604) AĞRI	
3) DİĞER	1) VAR	222) MESLEK LİSESİ MZN	346) K. MARAŞ	466) YOZGAT	612) SİNGÖL	
	2) YOK			468) AKSARAY	613) BİTLİS	
<u>TİCARİ ÜNİTELER SAYISI</u>	3) DİĞER			470) KARAMAN	623) ELAZIĞ	
0) BOŞ-BELİRSİZ		<u>GIYIM</u>	<u>KUTLAMA VE TÖRENLER</u>	471) KIRIKKALE	624) ERZİNCAN	
99) BİLMEZ		0) BOŞ-BELİRSİZ	0) BOŞ-BELİRSİZ			
98) HATIRLAMAZ		1) EVET	1) EVET			
		2) HAYIR	2) HAYIR			
<u>HAZIRLANAN GIDA MADDELERİ</u>		3) DİĞER	3) DİĞER			
0) BOŞ-BELİRSİZ		<u>KAHVALTIDA YENİLENLER</u>				
1) EVET		0) BOŞ-BELİRSİZ				
2) HAYIR		1) EVET				
3) DİĞER		2) HAYIR				
		3) DİĞER				





İSTANBUL ÜNİVERSİTESİ
MERKEZ KÜTÜPHANESİ



59064